









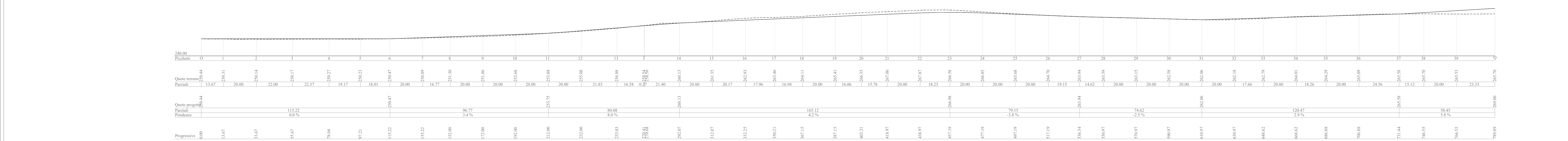
PLANIMETRIA TRATTO O - P - Q  
Scala 1:1000

**LEGENDA**




-  Piazzola e viabilità definitiva
-  Piazzola e viabilità di costruzione
-  Strada sterrata esistente
-  Viabilità di progetto
-  Canale di raccolta delle acque
-  Inizio/fine tratto
-  Trincea drenante



PROFILO LONGITUDINALE TRATTO O - P - Q  
Scala 1:1000



**LEGENDA**

-  PIANO CAMPAGNA
-  ORDINARIO E IN FASE DI DIMISSIONE
-  SISTEMAZIONE DOPO L'INTERVENTO



Regione Sardegna  
Provincia del Sud Sardegna  
Comuni di Pimentel, Samatzai, Guasila,  
Segariu, Furtei, Sanluri e Serrenti



Impianto per la produzione di energia elettrica da fonte eolica denominato "NURADDE", avente potenza nominale pari a 50,4 MW, da realizzarsi nei Comuni di Samatzai (SU) e Guasila (SU) e relative opere connesse ed infrastrutture indispensabili nei Comuni di Segariu (SU), Pimentel (SU), Furtei (SU), Sanluri (SU) e Serrenti (SU).

VIABILITA' INTERNA AL PARCO:  
PLANIMETRIA CON PROFILO LONGITUDINALE DI PROGETTO TRATTO O - P - Q

Scala	Formato Stampa	Numero documento
1:1000	A2+	
Foglio	Commissa	Fase
1 di 1	214701	D
		Progr. doc.
		0222
		Rev.
		00

**GREENENERGYSARDEGNA2**  
Green Energy Sardegna 2 Srl  
Piazza del Grano 3, Bolzano, P.IVA e Cod. Fisc. 02993950217

PROGETTO DEFINITIVO

**PROGETTO ENERGIA S.R.L.**  
Via Sora 8 00201 Albano Laziale (RM)  
Tel. +39 062 891313  
www.progettoenergia.biz  
SERVIZI DI INGEGNERIA INTEGRATI  
INTEGRATED ENGINEERING SERVICES



Sul presente elaborato sussiste il DIRITTO DI PROPRIETA'. Qualsiasi utilizzo non preventivamente autorizzato sarà perseguito ai sensi della normativa vigente.

Rev.	Data	Descrizione revisione	Redatto	Controllato	Approvato
00	23.11.2021	EMISSIONE PER AUTORIZZAZIONE	L. CONTE / M. PIZZULO	G. LO RUSSO	M. LO RUSSO