



Regione Sardegna
 Provincia del Sud Sardegna
 Comuni di Pimentel, Samatzai, Guasila,
 Segariu, Furtei, Sanluri e Serrenti



Impianto per la produzione di energia elettrica da fonte eolica denominato "NURADDEI", avente potenza nominale pari a 50,4 MW, da realizzarsi nei Comuni di Samatzai (SU) e Guasila (SU) e relative opere connesse ed infrastrutture indispensabili nei Comuni di Segariu (SU), Pimentel (SU), Furtei (SU), Sanluri (SU) e Serrenti (SU).

Titolo

FOTOINSERIMENTI

Scala -	Formato Stampa A3	Numero documento					
	Foglio 1 di 17	Commessa 2 1 4 7 0 1	Fase D	Tipo doc. D	Progr. doc. 0 2 5 1	Rev. 0 0	

Proponente

GREENENERGYSARDEGNA2

Green Energy Sardegna 2 Srl
 Piazza del Grano 3, Bolzano, P.IVA e Cod. Fisc. 02993950217

PROGETTO DEFINITIVO

Progettazione



PROGETTO ENERGIA S.R.L.

Via Serra 6 83031 Ariano Irpino (AV)
 Tel. +39 0825 891313
 www.progettoenergia.biz - info@progettoenergia.biz

SERVIZI DI INGEGNERIA INTEGRATI
 INTEGRATED ENGINEERING SERVICES



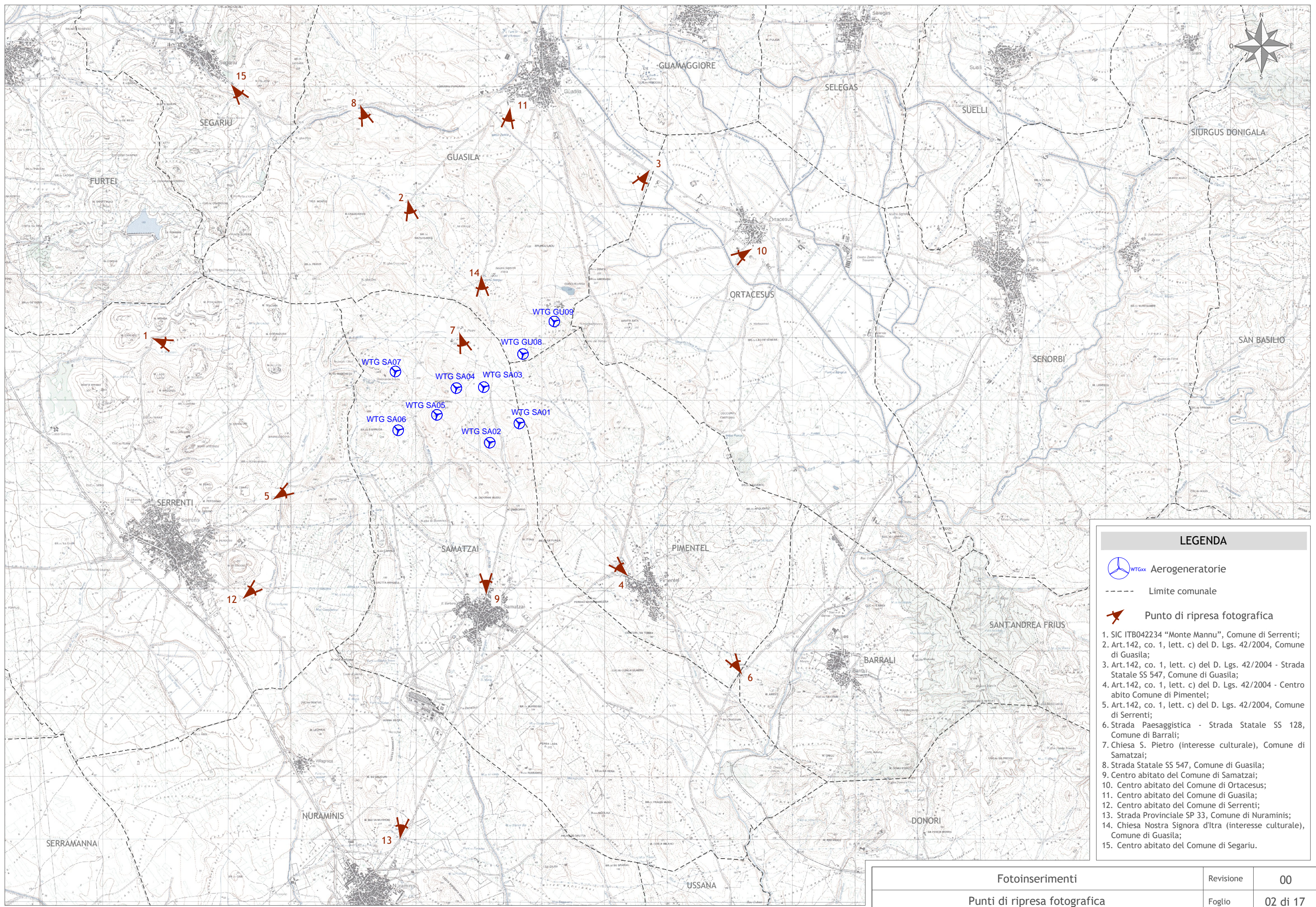
Progettista



1 2 3 4 5 6 7 8 9 10 11 12 13 14 15 16 17 18 19

Sul presente elaborato sussiste il DIRITTO di PROPRIETA'. Qualsiasi utilizzo non preventivamente autorizzato sarà perseguito ai sensi della normativa vigente.

Rev.	Data	Descrizione revisione	Redatto	Controllato	Approvato
00	23.11.2021	EMMISSIONE PER AUTORIZZAZIONE	S. P. IACOVIELLO	G. LO RUSSO	M. LO RUSSO



LEGENDA

-  WTGxx Aerogeneratorie
-  Limite comunale
-  Punto di ripresa fotografica

1. SIC ITB042234 "Monte Mannu", Comune di Serrenti;
2. Art.142, co. 1, lett. c) del D. Lgs. 42/2004, Comune di Guasila;
3. Art.142, co. 1, lett. c) del D. Lgs. 42/2004 - Strada Statale SS 547, Comune di Guasila;
4. Art.142, co. 1, lett. c) del D. Lgs. 42/2004 - Centro abito Comune di Pimentel;
5. Art.142, co. 1, lett. c) del D. Lgs. 42/2004, Comune di Serrenti;
6. Strada Paesaggistica - Strada Statale SS 128, Comune di Barrali;
7. Chiesa S. Pietro (interesse culturale), Comune di Samatzai;
8. Strada Statale SS 547, Comune di Guasila;
9. Centro abitato del Comune di Samatzai;
10. Centro abitato del Comune di Ortacesus;
11. Centro abitato del Comune di Guasila;
12. Centro abitato del Comune di Serrenti;
13. Strada Provinciale SP 33, Comune di Nuraminis;
14. Chiesa Nostra Signora d'Itra (interesse culturale), Comune di Guasila;
15. Centro abitato del Comune di Segariu.

Fotoinserimenti	Revisione	00
Punti di ripresa fotografica	Foglio	02 di 17

Punto di osservazione n° 1
SIC ITB042234 "Monte Mannu", Comune di Serrenti
Stato di fatto



Punto di osservazione n° 1
SIC ITB042234 "Monte Mannu", Comune di Serrenti
Simulazione con impianto eolico



Fotoinserimenti	Revisione	00
Punto di osservazione n° 1	Foglio	03 di 17

Punto di osservazione n°2
Art.142, co. 1, lett. c) del D. Lgs. 42/2004, Comune di Guasila
Stato di fatto




Punto di osservazione n°2
Art.142, co. 1, lett. c) del D. Lgs. 42/2004, Comune di Guasila
Simulazione con impianto eolico



Fotoinserimenti		Revisione	00
Punto di osservazione n°2		Foglio	04 di 17

Punto di osservazione n° 3
Art.142, co. 1, lett. c) del D. Lgs. 42/2004 - Strada Statale SS 547, Comune di Guasila
Stato di fatto




Punto di osservazione n° 3
Art.142, co. 1, lett. c) del D. Lgs. 42/2004 - Strada Statale SS 547, Comune di Guasila
Simulazione con impianto eolico



Fotoinserimenti		Revisione	00
Punto di osservazione n° 3		Foglio	05 di 17

Punto di osservazione n° 4
Art.142, co. 1, lett. c) del D. Lgs. 42/2004 - Centro abito Comune di Pimentel
Stato di fatto



Punto di osservazione n° 4
Art.142, co. 1, lett. c) del D. Lgs. 42/2004 - Centro abito Comune di Pimentel
Simulazione con impianto eolico



Fotoinserimenti		Revisione	00
Punto di osservazione n° 4		Foglio	06 di 17

Punto di osservazione n° 5
Art.142, co. 1, lett. c) del D. Lgs. 42/2004, Comune di Serrenti
Stato di fatto



Punto di osservazione n° 5
Art.142, co. 1, lett. c) del D. Lgs. 42/2004, Comune di Serrenti
Simulazione con impianto eolico



Fotoinserimenti		Revisione	00
Punto di osservazione n° 5		Foglio	07 di 17

Punto di osservazione n° 6
Strada Paesaggistica - Strada Statale SS 128, Comune di Barrali
Stato di fatto



Punto di osservazione n° 6
Strada Paesaggistica - Strada Statale SS 128, Comune di Barrali
Simulazione con impianto eolico



Fotoinserimenti	Revisione	00
Punto di osservazione n° 6	Foglio	08 di 17

Punto di osservazione n°7
Chiesa S. Pietro (interesse culturale), Comune di Samatzai
Stato di fatto



Punto di osservazione n°7
Chiesa S. Pietro (interesse culturale), Comune di Samatzai
Simulazione con impianto eolico



Fotoinserimenti	Revisione	00
Punto di osservazione n°7	Foglio	09 di 17

Punto di osservazione n° 8
Strada Statale SS 547, Comune di Guasila
Stato di fatto



Punto di osservazione n° 8
Strada Statale SS 547, Comune di Guasila
Simulazione con impianto eolico



Fotoinserimenti		Revisione	00
Punto di osservazione n° 8		Foglio	10 di 17

Punto di osservazione n°9
 Centro abitato del Comune di Samatzai
 Stato di fatto



Punto di osservazione n°9
 Centro abitato del Comune di Samatzai
 Simulazione con impianto eolico



Fotoinserimenti		Revisione	00
Punto di osservazione n°9		Foglio	11 di 17

Punto di osservazione n° 10
 Centro abitato del Comune di Ortacesus
 Stato di fatto



Punto di osservazione n° 10
 Centro abitato del Comune di Ortacesus
 Simulazione con impianto eolico



Fotoinserimenti	Revisione	00
Punto di osservazione n° 10	Foglio	12 di 17

Punto di osservazione n° 11
Centro abitato del Comune di Guasila
Stato di fatto



Punto di osservazione n° 11
Centro abitato del Comune di Guasila
Simulazione con impianto eolico



Fotoinserimenti	Revisione	00
Punto di osservazione n° 11	Foglio	13 di 17

Punto di osservazione n° 12
 Centro abitato del Comune di Serrenti
 Stato di fatto



Punto di osservazione n° 12
 Centro abitato del Comune di Serrenti
 Simulazione con impianto eolico



Fotoinserimenti		Revisione	00
Punto di osservazione n° 12		Foglio	14 di 17

Punto di osservazione n° 13
Strada Provinciale SP 33, Comune di Nuraminis
Stato di fatto



Punto di osservazione n° 13
Strada Provinciale SP 33, Comune di Nuraminis
Simulazione con impianto eolico



Fotoinserimenti	Revisione	00
Punto di osservazione n° 13	Foglio	15 di 17

Punto di osservazione n° 14
Chiesa Nostra Signora d'Itra (interesse culturale), Comune di Guasila
Stato di fatto



Punto di osservazione n° 14
Chiesa Nostra Signora d'Itra (interesse culturale), Comune di Guasila
Simulazione con impianto eolico



Fotoinserimenti		Revisione	00
Punto di osservazione n° 14		Foglio	16 di 17

Punto di osservazione n° 15
Centro abitato del Comune di Segariu
Stato di fatto



Punto di osservazione n° 15
Centro abitato del Comune di Segariu
Simulazione con impianto eolico



Fotoinserimenti	Revisione	00
Punto di osservazione n° 15	Foglio	17 di 17