

RILIEVO PLANIMETRICO

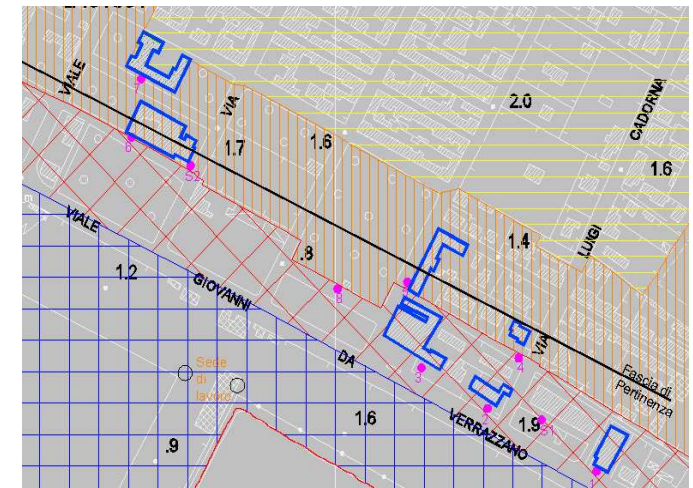
Inquadramento territoriale



Postazione di Rilievo



Inquadramento acustico



Riferimento Planimetria

Posizione 4

AUTORITA' PORTUALE - Marina di Carrara - Monitoraggio Acustico

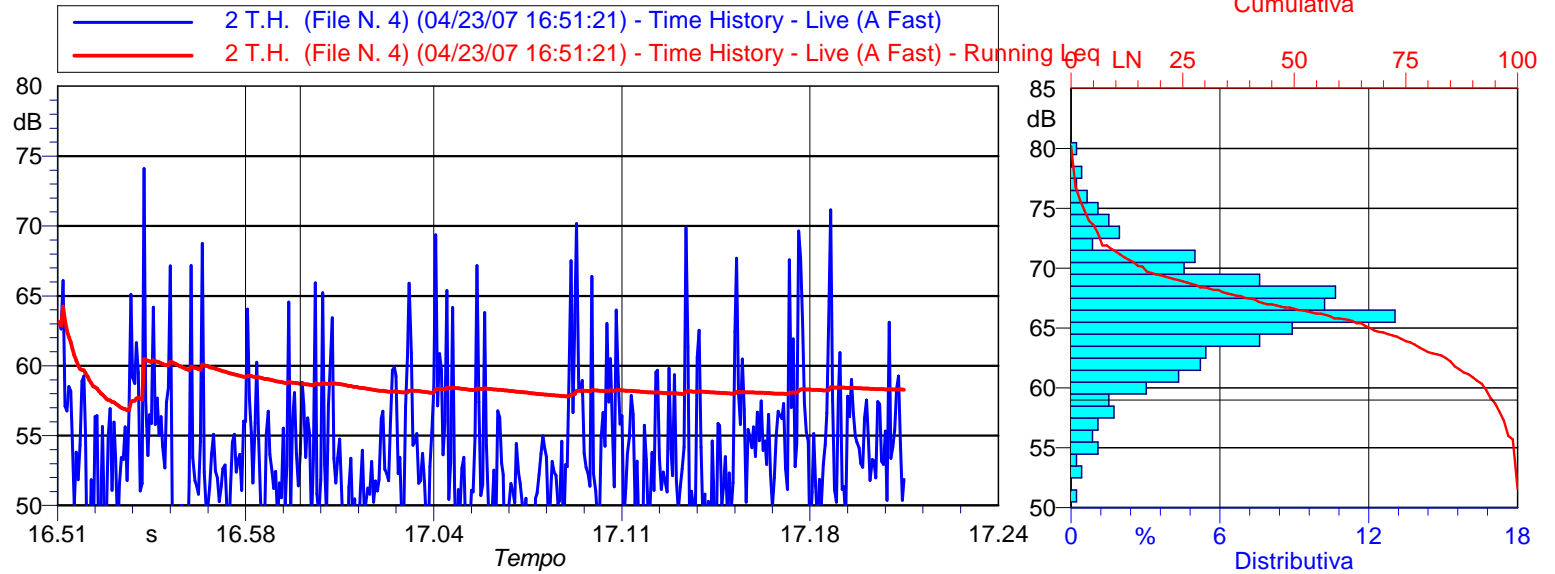
Scheda di rilevamento fonometrico - Misura spot

Numero Rilievo : POS 4

Data Rilievo : 23/04/2007
Ora Inizio : 16.51.21
Durata : 30 min

Strumentazione : Larson-Davis 824
Matricola : A2788
Microfono : L&D 2541
Preamplificatore : L&D PRM902

Condizioni meteo : Cielo sereno,
 assenza di vento.



Valori Numerici

Indici Statistici

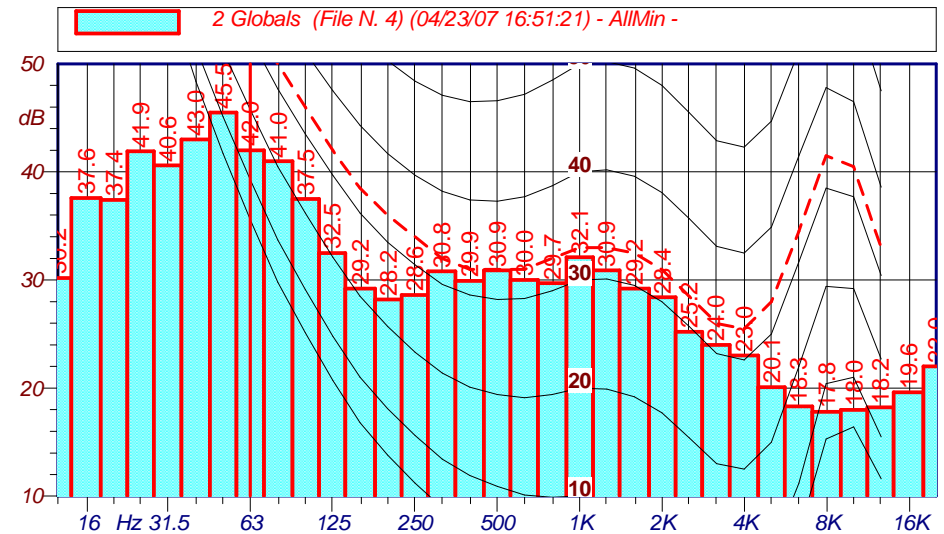
Pesatura (Time History): A
Cost. di Tempo (Time History): Fast
Minimo Leq (A): 44.9 dB(A)
Massimo Leq (A): 72.4 dB(A)
Media Leq (A): 54.8 dB(A)

L5: 64.9 dB(A)
L10: 62.1 dB(A)
L33: 56.0 dB(A)
L50: 53.6 dB(A)
L90: 49.3 dB(A)
L95: 48.4 dB(A)
L99: 46.8 dB(A)
Deviazione Standard Leq (A): 4.9

LeqA : 58.4 dB(A)

NOTE :

Niente da rilevare.



I rilievi fonometrici e le elaborazioni numeriche sono state eseguite dai seguenti Tecnici in Acustica Ambientale :

Ing. Matteo BERTONERI (Decreto del Dirigente n° 1827 del 20/06/06)
Ing. Marco ANGELONI (Decreto del Dirigente n°8647 del 03/05/06)