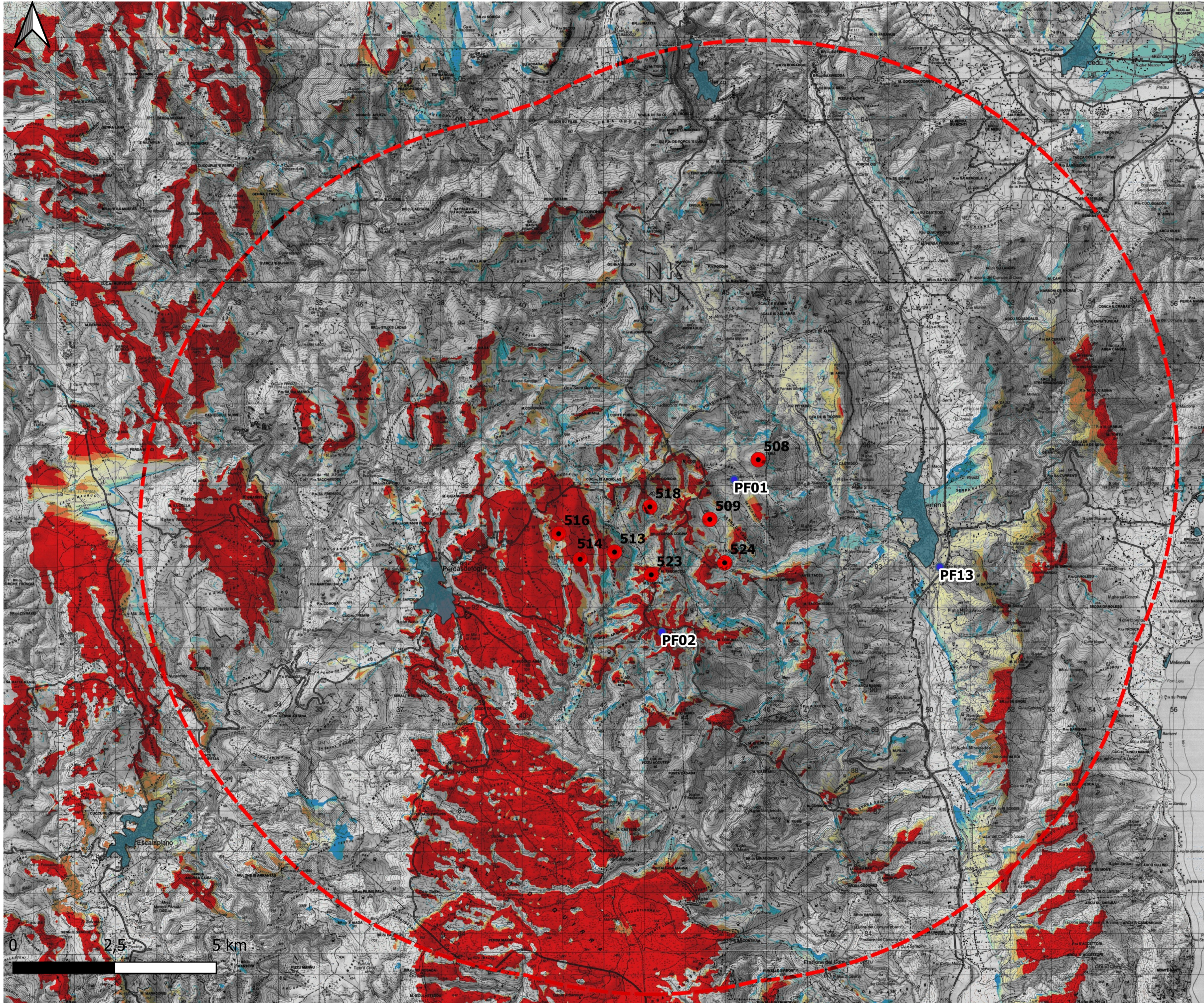






Rev.	Data	Descrizione	Dis.	Contr.	Appr.
0	31/03/22	INTEGRAZIONI DOCUMENTALI	IAT	SARTEC	SARTEC

NOME FILE : AM-IAS10008-9i.mxd			
			Commessa n° : C2021350-ING000 Dis. n° : AM-IAS10008-9i
	PARCO EOLICO ABBILA AMPLIAMENTO DEL PARCO EOLICO DI ULASSAI NEI COMUNI DI ULASSAI E PERDASDEFOGU (NU) STUDIO DI IMPATTO AMBIENTALE Fotosimulazioni di impatto estetico – percettivo con vista dello spettatore		Revisione: 0 Scala: –
	Disegno eseguito in "ArcMap" : evitare correzioni a mano.		Sostituisce il: //









INQUADRAMENTO TERRITORIALE



Legenda

-  Aerogeneratori in progetto
-  Punti di ripresa fotografica
-  Area di massima attenzione
-  Inviluppi urbani

Visibilità teorica dell'impianto

-  1
-  2
-  3
-  4
-  5
-  6
-  7
-  8

COORDINATE GAUSS – BOAGA

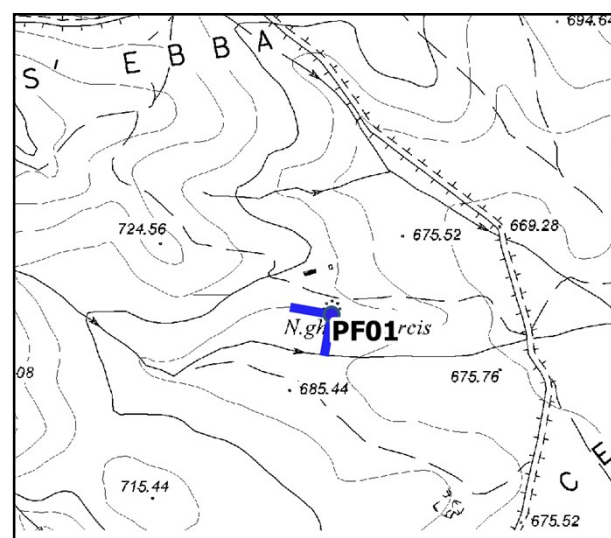
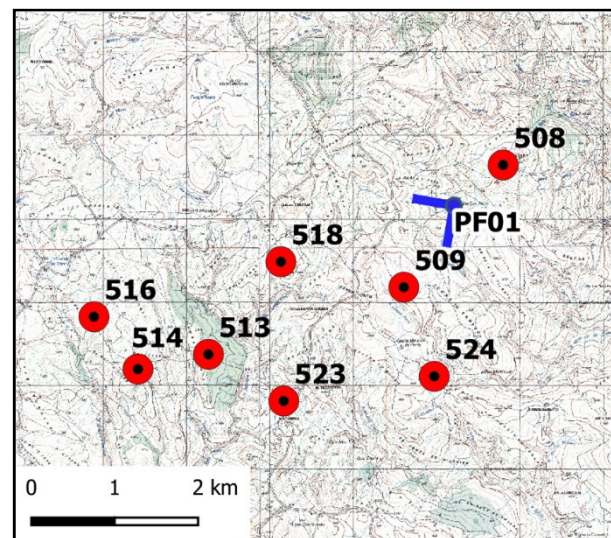
1545158 – 4394974

DISTANZA DALL'AEROGENERATORE: 0,8 km

AMPIEZZA FOCALE: 50 mm

ID Punto: PF01 – NURAGHE CEA ARCIS

STATO DI FATTO



COORDINATE GAUSS – BOAGA


1545158 – 4394974

DISTANZA DALL'AEROGENERATORE: 0,8 km

AMPIEZZA FOCALE: 50 mm

ID Punto: PF01 – NURAGHE CEA ARCIS

STATO DI PROGETTO



Critero scelta punto fotografico	Beni paesaggistici
Ambito di visuale di appartenenza	Max attenzione
Tipologia interferenza riscontrata	
Degrado percettivo	
Deconnotazione	
Intrusione	
Ostruzione	
Presenza di sfondo	
Nessun effetto apprezzabile	x

COORDINATE GAUSS – BOAGA

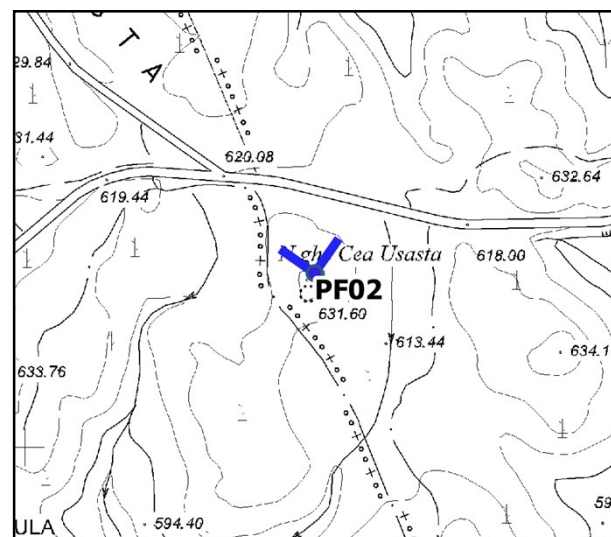
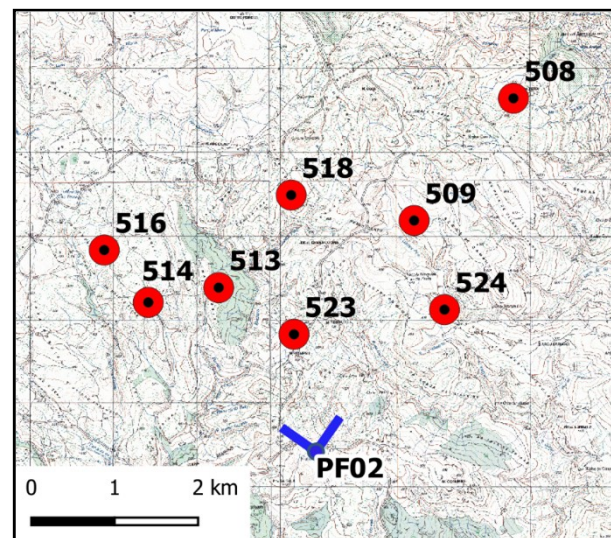
1543381 – 4391230

DISTANZA DALL'AEROGENERATORE: 1,4 km

AMPIEZZA FOCALE: 50 mm

ID Punto: PF02 – NURAGHE CEA USASTA

STATO DI FATTO



COORDINATE GAUSS – BOAGA

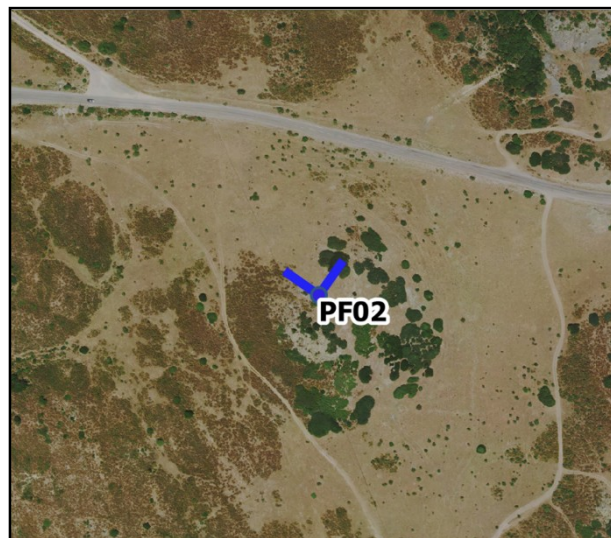
1543381 – 4391230

DISTANZA DALL'AEROGENERATORE: 1,4 km

AMPIEZZA FOCALE: 50 mm

ID Punto: PF02 – NURAGHE CEA USASTA

STATO DI PROGETTO



Critero scelta punto fotografico	Beni paesaggistici
Ambito di visuale di appartenenza	Max attenzione
Tipologia interferenza riscontrata	
Degrado percettivo	
Deconnotazione	
Intrusione	X
Ostruzione	
Presenza di sfondo	
Nessun effetto apprezzabile	

COORDINATE GAUSS – BOAGA

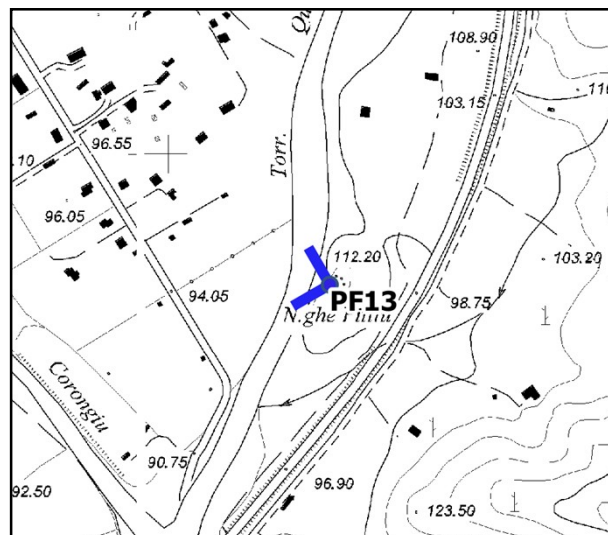
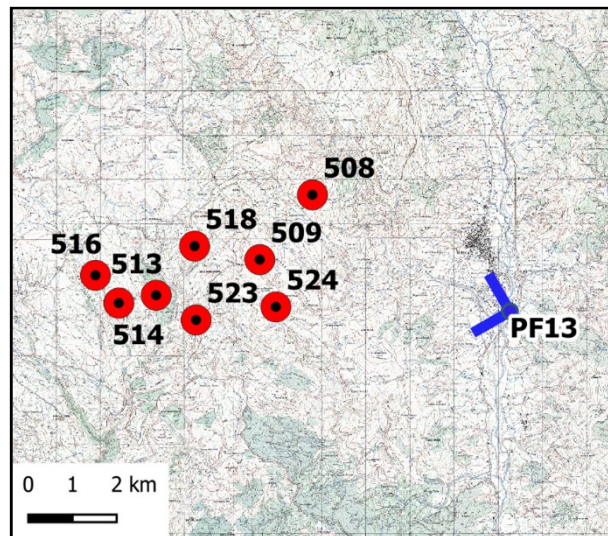
1550212 – 4392827

DISTANZA DALL'AEROGENERATORE: 5,2 km

AMPIEZZA FOCALE: 50 mm

ID Punto: PF13 – TERTENIA – NURGAGHE PITIU

STATO DI FATTO



COORDINATE GAUSS – BOAGA

1550212 – 4392827

DISTANZA DALL'AEROGENERATORE: 5,2 km

AMPIEZZA FOCALE: 50 mm

ID Punto: PF13 – TERTENIA – NURGAGHE PITIU

STATO DI PROGETTO



Critero scelta punto fotografico	Beni paesaggistici
Ambito di visuale di appartenenza	Max attenzione
Tipologia interferenza riscontrata	
Degrado percettivo	
Deconnotazione	
Intrusione	
Ostruzione	
Presenza di sfondo	X
Nessun effetto apprezzabile	