TOPOGRAFICO, planimetria (scala 1:250)
50-20AF51B_R
50-20AF51C_R
50-20AF51D_R
50-20AF54B_R

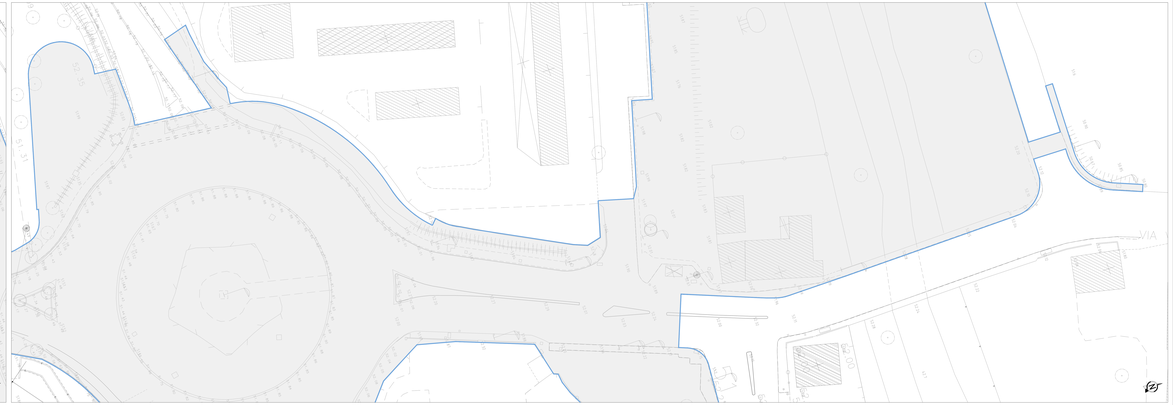

TOPOGRAFICO, planimetria (scala 1:250)
50-20AF51B_R
50-20AF51C_R
50-20AF51D_R
50-20AF54B_R

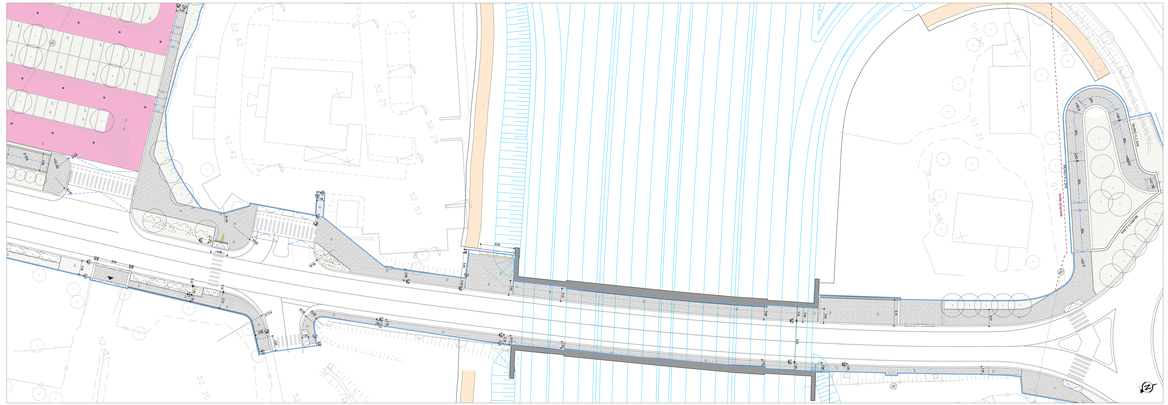

PROGETTO, planimetria (scala 1:250)

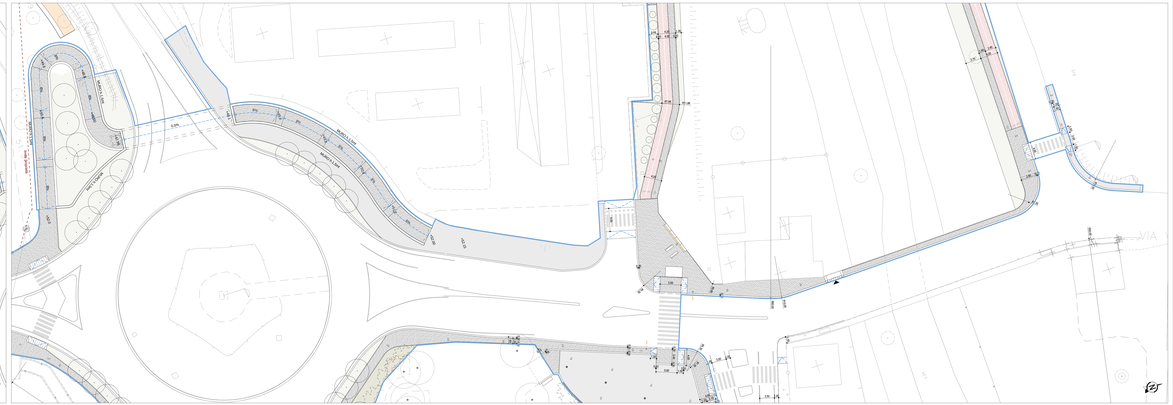

PROGETTO, planimetria (scala 1:250)

LIMITE DI INTERVENTO

LIMITE DI INTERVENTO - AMBITO

VIABILITÀ ESISTENTE DI SERVIZIO A SERVIZIO DEL CANTIERE

INTERVENTI MARCIAPIEDE

Per materiali, grafie, simboli e campiture utilizzate in corrispondenza di pavimentazioni, cordonate, rampe, scivoli, gradini e marciapiedi, fare riferimento alla tavola 1T-MAB-VIB00-GEN00-IN-AP00-001.

MA.1	PAVIMENTAZIONE IN BITUMATO DI CARREGGIATA	MA.2	PAVIMENTAZIONE IN BITUMATO DI CARREGGIATA DA RIPRISTINARE
MD.1	PAVIMENTAZIONE IN CONGLOMERATO DI CARREGGIATA	MD.2	PAVIMENTAZIONE IN PORFIDO
MD.2	PAVIMENTAZIONE IN CONGLOMERATO DI CARREGGIATA DA RIPRISTINARE	GT	GRIGLIA STRADALE
PC	PAVIMENTAZIONE IN CALCESTRE	PD	PAVIMENTAZIONE IN BITUMATO DA RIPRISTINARE IN CALCESTRUZZO PORFIDO
PE	PAVIMENTAZIONE ESISTENTE	PM	PAVIMENTAZIONE MONOLITICA
PN	CARREGGIATA CON PAVIMENTAZIONE ORIGINARIA STRADA CAMBIALE	PR	PAVIMENTAZIONE TIPO "RUE"
PT	CARREGGIATA STRADINE BPM DA RIPRISTINARE		

INTERVENTI OPERE VERDE

Per materiali, grafie, simboli e campiture utilizzate in corrispondenza di aree verdi, giardini e sistemazioni, fare riferimento alla tavola 1T-MAB-VIB00-GEN00-IN-AP00-001.

VA	AREE ALBERATE ESISTENTI	VB	AREE ALBERATE DA RIPRISTINARE
VC	SPECIE ARBOREA ESISTENTE	VD	SPECIE ARBOREA DA PROGETTO
VE	SPECIE ARBUSTIVA ESISTENTE	VF	SPECIE ARBUSTIVA DA PROGETTO
VG	SPECIE ARBOREA DA PROGETTO DA RIPIANTARE DOPO LAVORI	VH	SPECIE ARBUSTIVA DA PROGETTO DA RIPIANTARE DOPO LAVORI

ELEMENTI DI ARREDO

Per materiali, grafie, simboli e campiture utilizzate in corrispondenza di arredi, fare riferimento alla tavola 1T-MAB-VIB00-GEN00-IN-AP00-001.

AL.1	Panchina	AL.7	Segnaletica verticale stradale
AL.2	Cestino gettacarte	AL.8	Segnaletica orizzontale
AL.3	Dissuasore	AL.9	Paletto fisso
AL.4	Fioriera	AL.10	Verbatoio
AL.5	Rastrelliera biciclette	AL.11	Bramma
AL.6	Paletto fisso	AL.12	Paletto a gittata rigida per cesto

OPERE MURARIE

Per opere murarie e strutture, fare riferimento alla tavola 1T-MAB-VIB00-GEN00-IN-AP00-001 e alle tavole 1T-MAB-VIB00-STR00-IN-AP00-001 e 1T-MAB-VIB00-STR00-IN-AP00-002.

MA.1	PARETE IN PIETRA	MA.2	PALLONATE ACCIAIO-LEGNO
PSA	PARAPETTO ESISTENTE		

ILLUMINAZIONE

Per materiali, grafie, simboli e campiture utilizzate in corrispondenza di apparecchi, fare riferimento alla tavola 1T-MAB-VIB00-GEN00-IN-AP00-001.

IL.2.1	Illuminazione parte stradale - H.8m	IL.2.2	Illuminazione parte 1ST-TOTEM LARE
IL.2.2.1	Illuminazione parte carreggiata stradale - H.8m	IL.2.3	Illuminazione parte 1ST-TOTEM LARE-PTS
IL.2.2.2	Illuminazione parte carreggiata stradale - H.8m - Sbraccio 2m	IL.2.4	Illuminazione parte Angelo 1ST-PTS
IL.2.3	Illuminazione parte Angelo	IL.2.5	Illuminazione parte 1ST-PTS-DIRS-WPS
IL.2.4.1	Faretti Sforzo - H.4m	IL.4	Illuminazione Arcone pedonale - H.4,7m
IL.2.4.2	Faretti Sforzo - H.4m - Sbraccio	IL.5	Illuminazione a parete (pedonale) - H.4,5m
IL.2.5.1	Illuminazione parte - H.4,5m	IL.6	Illuminazione a parete (pedonale) - H.4,5m - Sbraccio
IL.2.5.2	Illuminazione parte - H.4,5m	IL.7	Illuminazione a parete (pedonale) - L.1400
IL.2.6	Illuminazione parte - H.4,7m	IL.8	Pirofili alimentazione pedonali - H.1,7m

OPERE IDRAULICHE

IS IS

Pozzetto perlustrazione per raccolta acque meteoriche

Rappresentate a scopo di mappa, pertanto rappresentano tipologia, posizionamento, quota, sviluppo, caratteristiche, manutenzione, stato, consistenza e rispondenza, quantità, idoneità ed accessibilità ai sottostanti sottoservizi, devono essere verificate dagli esecutori secondo quanto disposto dalla normativa.

autostrade per l'Italia

AUTOSTRADA (A14): BOLOGNA - BARI -TARANTO

TRATTO: BOLOGNA BORGO PANIGALE - BOLOGNA SAN LAZZARO

POTENZIAMENTO IN SEDE DEL SISTEMA
AUTOSTRADALE E TANGENZIALE DI BOLOGNA
"PASSANTE DI BOLOGNA"

PROGETTO ESECUTIVO

VIABILITA' INTERFERITE

RIQUALIFICA VIA CASELLE
P12 - PORTA SAN LAZZARO

TAVOLA 2 DI 4
PLANIMETRIA DI STATO DI FATTO E STATO DI PROGETTO

IL PROGETTISTA SPECIALISTA	IL RESPONSABILE INTEGRAZIONE PRESTAZIONI SPECIALISTICHE	IL DIRETTORE TECNICO
Ing. Giovanni Battista Pizzo Ord. Arch. Milano N. 2295	Ing. Giovanni Battista Pizzo Ord. Ing. Palermo N. 5118	Ing. Giovanni Battista Pizzo Ord. Ing. Palermo N. 5118
Responsabile Architettura Paesaggio		Ing. Andrea

CODICE IDENTIFICATIVO

CODICE COMMESSA	LOTTO	CODICE ATTIVITÀ	DISCIPLINA	TIPO DOCUMENTO	PROGRESSIVO	REV.	SCALA	DATA
111465	0001	PE	IN	I18	SA012	00000	D	AUA	0412	0	1:250	

REVISIONI

REVISIONE	DATA
0	AGOSTO 2021
1	
2	
3	
4	
5	

TECHNE Consulenze Integrate

Ing. Raffaele Pendino
Arch. Ing. Giovanni Battista Pizzo

ASSISTENZA ESPLORATIVA GEOLOGICA
DOTT. GEOLOGO GIUSEPPE D'AMBROSIO

GEOLOGO

LIVELLO COMMITTENTE

autostrade per l'Italia
S. A. Direzione Lavori Ing. Pietro Tarantino
Responsabile Unico del Procedimento

LIVELLO CONCESSIONARIO

Pietro Ielpo
Responsabile Unico del Procedimento

L'ORIGINALE DIGITALE DI QUESTO DOCUMENTO È STATO PREDISPOSTO SECONDO LE DISPOSIZIONI DI LEGGE VIGENTI IN MATERIA DI CONSERVAZIONE DEI DOCUMENTI INFORMATICI. TALE DOCUMENTO È STATO FIRMATO CON FIRMA DIGITALE BASATA SU CERTIFICATO QUALIFICATO RILASCIATO DA UN ENTE CERTIFICATORE ACCREDITATO. LA COPIA CARTACEA È UNA RIPRODUZIONE A MEZZO STAMPA DEL DOCUMENTO INFORMATICO ORIGINALE FIRMATO DIGITALMENTE E PUBBLICATO SECONDO LA NORMATIVA VIGENTE. LA FIRMA DIGITALE NON È RICHIESTA PER GLI ATTI PUBBLICATI PER LA VISIONE DEL PUBBLICO.