TAVOLA 3 - Carta Geologica e Geomorfologica

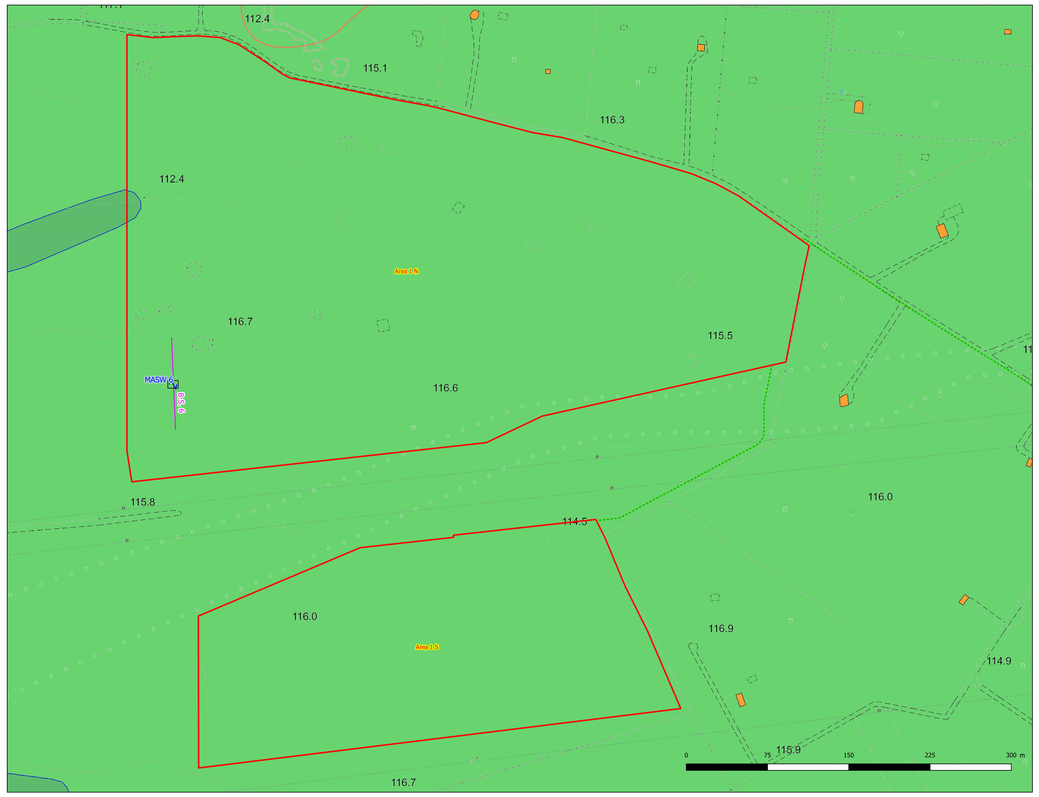

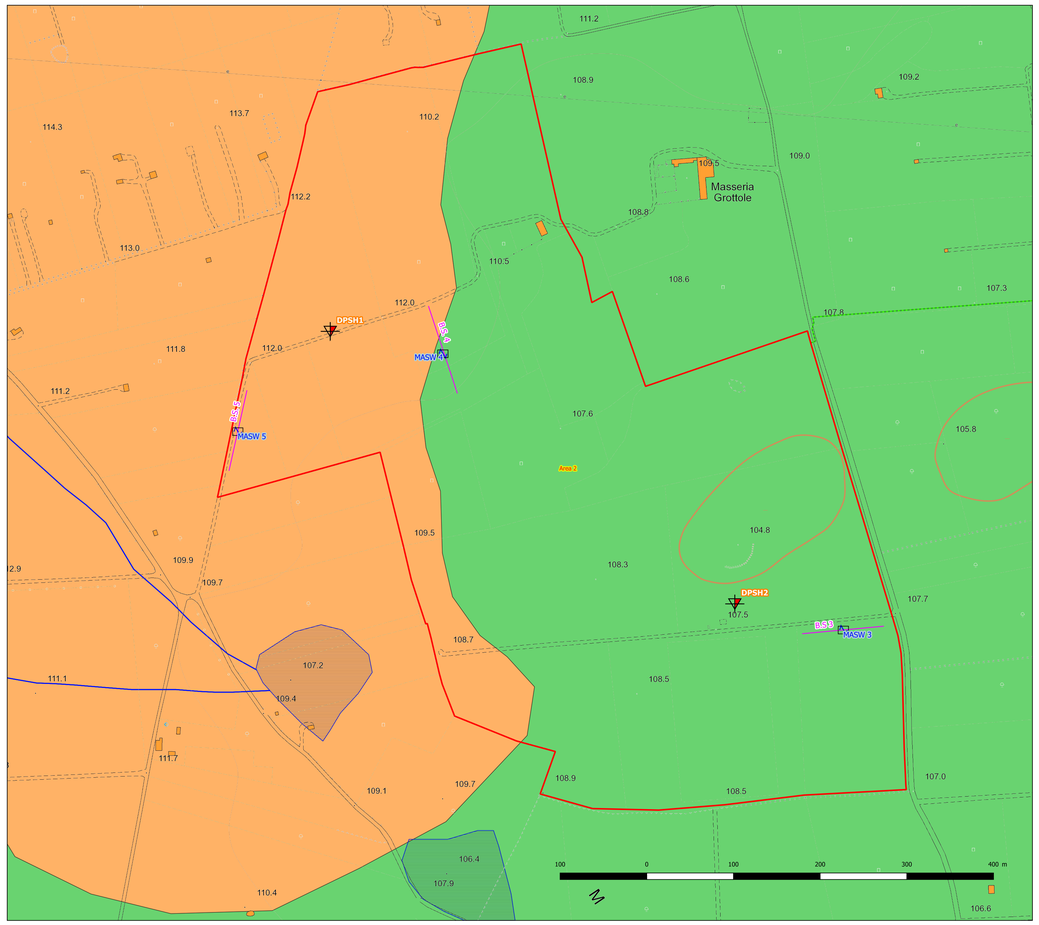

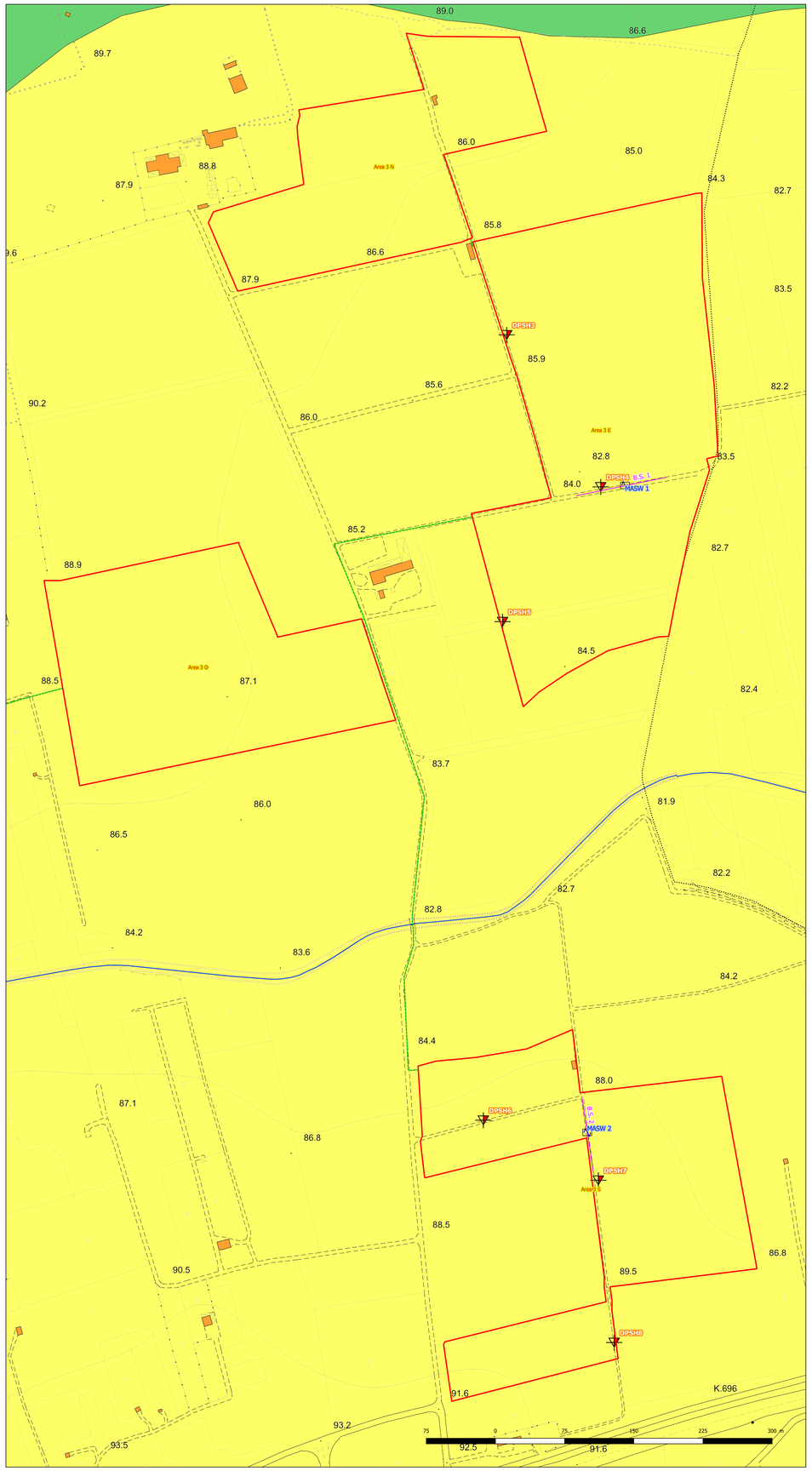

LEGENDA:

LAYOUT IMPIANTO
- Aree di Impianto
- Cavidotto
- SSE Utente
- Area Terna
- Area Condivisa

Indagini in sito
- Indagini sismiche MASW (Il numero indica il valore della Vs,eq)
- Indagini sismiche a Rifrazione
- Prove Penetrometriche DPSH

GEOLOGIA E GEOMORFOLOGIA

Corsi d'acqua

Reticolo Idrografico
- Corso d'acqua episodico
- Corso d'acqua obliterato
- Episodico fittizio >0,2 ha
- Recapito bacino endoreico

Forme di Versante
- Orli di terrazzo morfologico

Forme di modellamento dei corsi d'acqua
- Ripe di erosione fluviale

Forme Carsiche
- Doline

Litologia del substrato
- Depositi Marini terrazzati: unità siltoso-sabbiosa e/o arenitica
- Calcareniti di Gravina: deposito arenitico
- Calcari di Altamura: Unità prevalentemente calcarea o dolomitica

Giaciture strati
- Strati inclinati da 10° a 45°
- Strati suborizzontali (0°-10°)

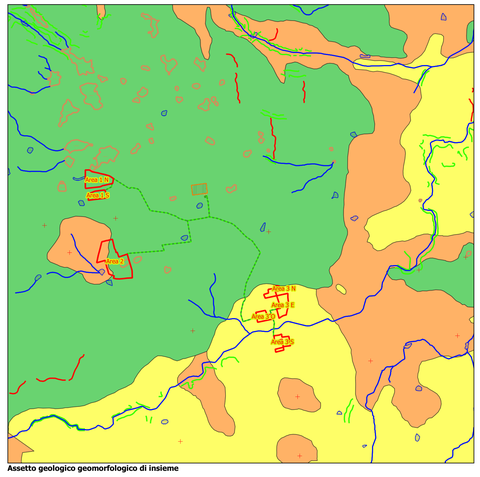

Assetto geologico geomorfologico di insieme

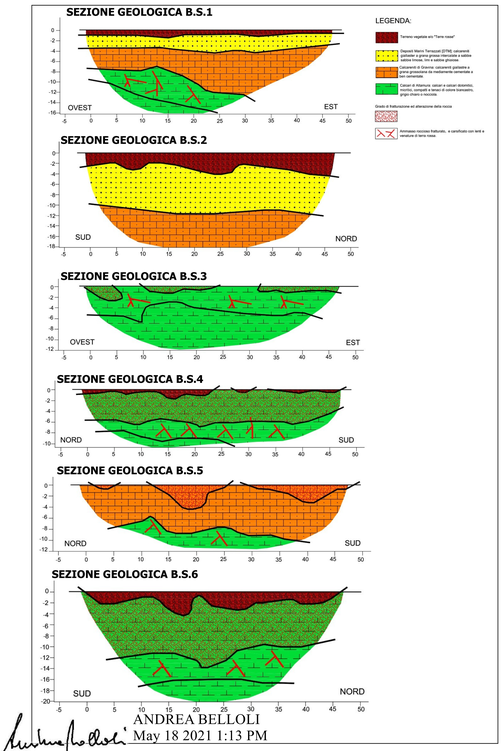

ANDREA BELLOLI
May 18 2021 1:13 PM

DocuSign