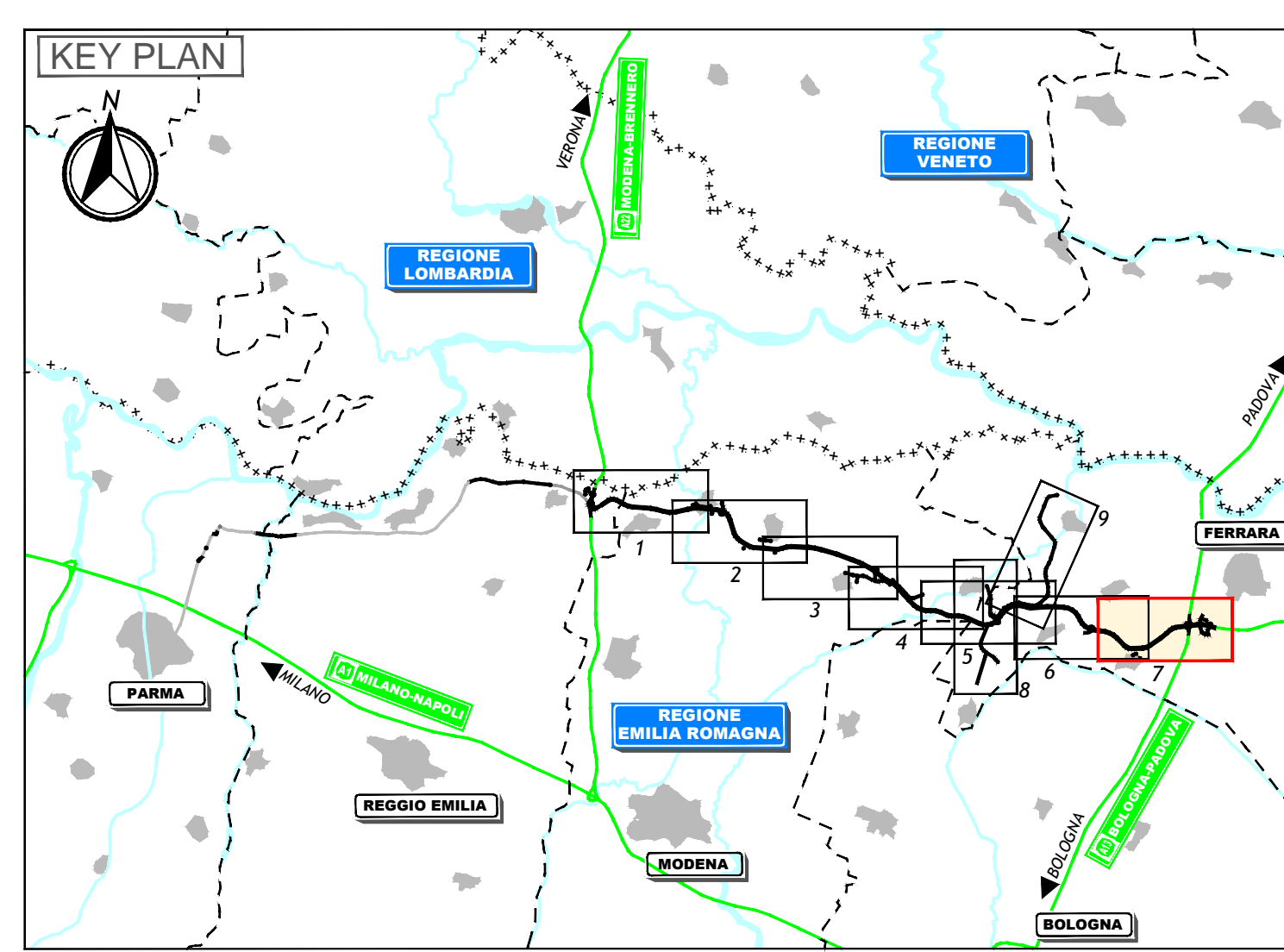
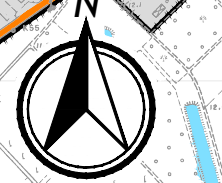


PLANIMETRIA DI PROGETTO
SCALA 1:10.000



LEGENDA

TERRITORIO

- Confini regionali
- Confini provinciali
- Confini comunali
- Denominazione Comune
- Zone urbanizzate
- Corsi d'acqua e presenze idrografiche principali

INFRASTRUTTURE ESISTENTI

- Autosstrade
- Ferrovie
- Strade statali
- Strade provinciali

CENSIMENTO SITI

- Buffer 100 m da asse autostradale in progetto
- Buffer 100-500 m da asse autostradale in progetto
- Buffer 500-1000 m da asse autostradale in progetto
- Attività industriale
- Punti vendita/Deposito Carburanti
- Discarica
- Imp. di Trattamento Rifiuti
- Strutture/Coperture in M.C.A.
- Depositi Incontrollati di Rifiuti
- Eventi Accidentati/Contaminazioni Storiche
- Cava in Elenco al Piano Regionale

XXX Siti segnalati dagli enti pubblici
YYY Siti censiti a potenziale rischio amb.

IL CONCESSIONARIO
ARC AUTOSTRADA REGIONALE CISPADANA

IL CONCEDENTE
Regione Emilia-Romagna


**AUTOSTRADA REGIONALE CISPADANA
DAL CASELLO DI REGGIOLO-ROLO SULLA A22
AL CASELLO DI FERRARA SUD SULLA A13**

CODICE C.U.P. E81808000000009

PROGETTO DEFINITIVO

AUTOSTRADA REGIONALE CISPADANA - PARTE GENERALE

INDAGINI
SITI POTENZIALMENTE CONTAMINATI
COROGRAFIA DI DETTAGLIO SPC - TAV. SPC07



IL PROGETTISTA
Dott. Geol. Marino Cattaneo
Ordine Geologi Toscana n° 1348

RESPONSABILE INTEGRAZIONE PRESTAZIONI SPECIALISTICHE
Ing. Emilio Salvi
Albo Ing. Regione Emilia n° 945

IL CONCESSIONARIO
Autosstrada Regionale Cispadana S.p.A.
PRESIDENTE
Giuseppe Panzeri

REV.	DATA	EMISSIONE	DESCRIZIONE	AMORUOSO REDAZIONE	CATTANEO CONTROLLO	SALSI APPROVAZIONE
A	17/04/2012	EMISSIONE				

IDENTIFICAZIONE ELABORATO
N. PROJ. IRE LOTI GRUPPO
01055 PD 0 X00 X0000 0 SP PLS 07 A

DATA: 17/04/2012
SCALA: 1:10000