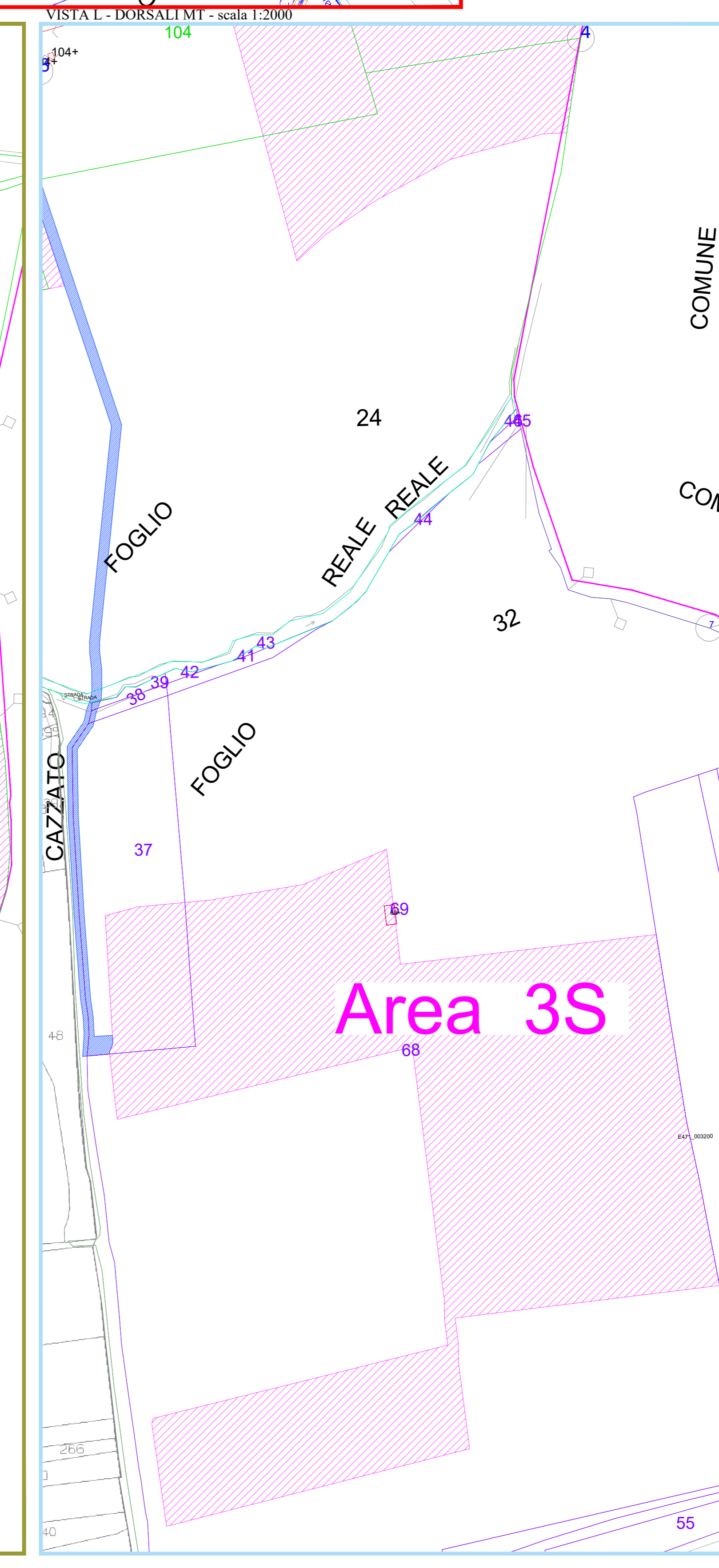
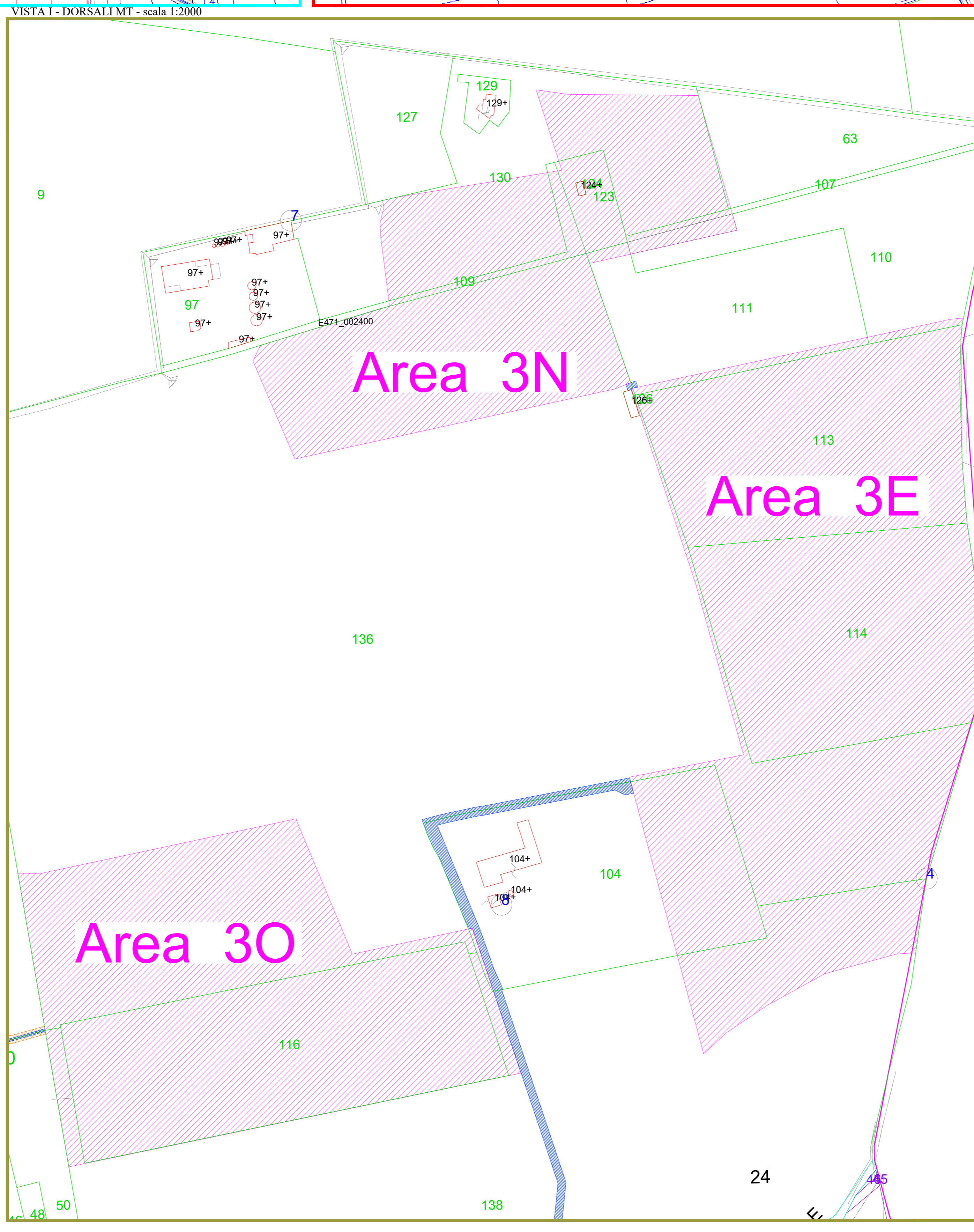
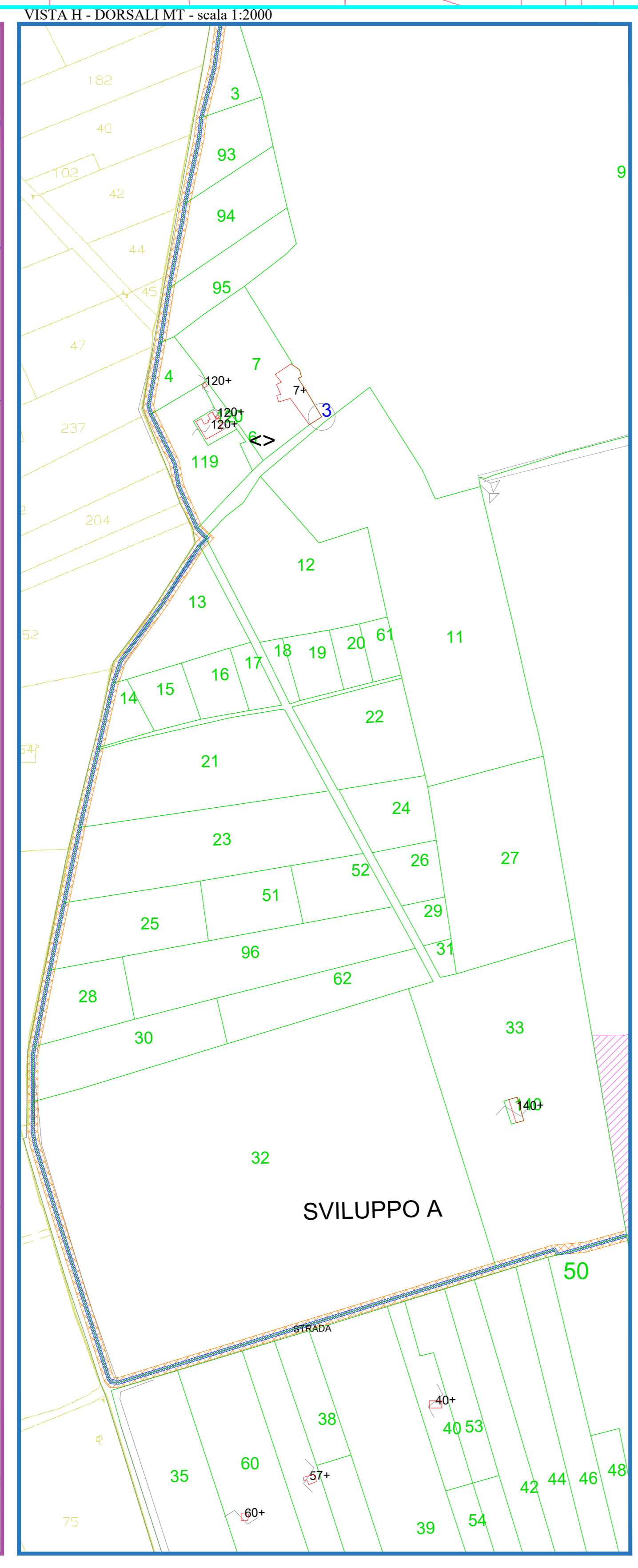
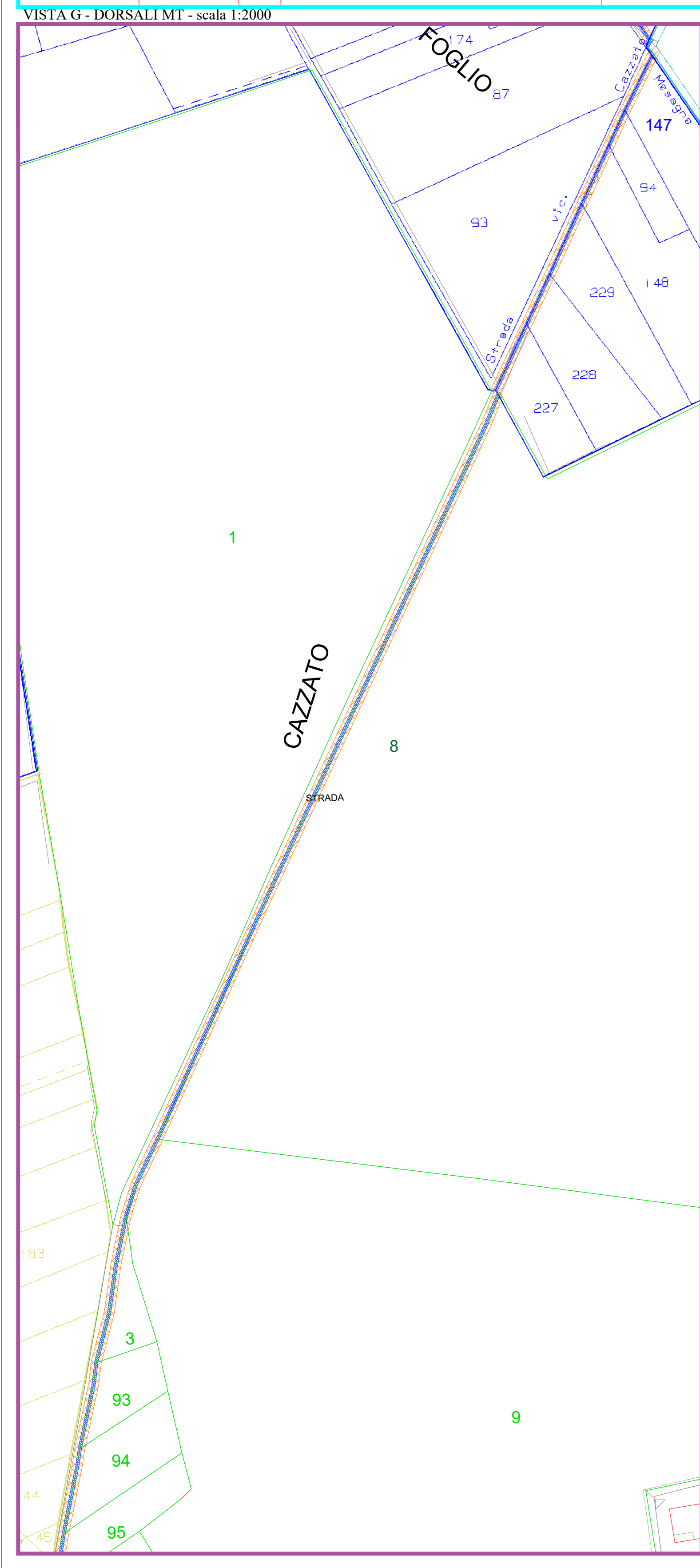


- FOGLI CATASTALI**
- Comune di Latiano - Foglio 8
 - Comune di Latiano - Foglio 9
 - Comune di Latiano - Foglio 12
 - Comune di Latiano - Foglio 13
 - Comune di Latiano - Foglio 15
 - Comune di Latiano - Foglio 16
 - Comune di Latiano - Foglio 20
 - Comune di Latiano - Foglio 21
 - Comune di Latiano - Foglio 23
 - Comune di Latiano - Foglio 24
 - Comune di Latiano - Foglio 31
 - Comune di Latiano - Foglio 32



LEGENDA

- OCCUPAZIONE PERMANENTE
- SUPERFICIE DI ASSERVIMENTO CAVI INTERRATI MT
- SUPERFICIE DI OCCUPAZIONE TEMPORANEA
- STAZIONE UTENTE 150/300 kV - WOOD SOLARE ITALIA S.R.L.
- SISTEMA SBARRE DI COLLEGAMENTO A 150 kV
- OCCUPAZIONE AEREA
- CONFINE COMUNALE

COMMITTENTE
Wood Solare Italia S.r.l.
wood.

STUDIO DI PROGETTAZIONE
Ing Daniele Cavallo
Via C. dei Croix, 55 - 72022 - Latiano (BR)

1	MAG-21	EMESSO PER ITER AUTORIZZATIVO	DC	FF	AB
0	LUG-20	EMESSO PER ITER AUTORIZZATIVO	DC	FF	AB
REV.	DATE	DESCRIPTION	BY	CHK	APP.

REVISIONS

APPROVED FOR CONSTRUCTION

DWG. REV.	DATE
SIGNATURE	
ORDER N°	
SUPPLIER	QEN1004A
CONTRACT N°	
SUBPROJECT CODE	
THIS DWG. SUPERSEDED BY	SCALE
	1:2000
THIS DWG. SUPERSEDES	REV. 1
T.W. DWG. N°	
SHEET	01

OBJECT: **Impianto agro-fotovoltaico da 55202 kWp (40000 kW in immissione) - Comune di Latiano (BR)**

PROGETTO DEFINITIVO IMPIANTO AGRO-FOTOVOLTAICO

TAV. 5B
Planimetria catastale per piano di esproprio - Dorsali di collegamento in MT

CAD FILE NAME: