



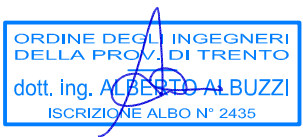
# NUOVA SE TERNA LATIANO 150/380 kV

REGIONE PUGLIA  
PROVINCIA di BRINDISI  
COMUNE di Latiano (BR)

PROGETTO DEFINITIVO  
Id AU 6JUCTX0

Tav.:	Titolo:
<b>R22.SE</b>	<b>Piano particellare esproprio linee AT Terna - SE Terna e area di condivisione Sottostazioni Utenti attivi</b>  <b>SE Terna e area di condivisione Sottostazioni Utenti attivi</b>

Scala:	Formato Stampa:	Codice Identificatore Elaborato
-	A4	6JUCTX0_DocumentazioneSpecialistica_R22.SE

Progettazione:	Committente:
<p><b>SIET S.r.l.</b> Ing. LUIGI GAETANO BARBERA Via ALESSIO BALDOVINETTI N. 76 00142 ROMA</p> 	<p><b>HEPV04 S.r.l.</b> Via Alto Adige, 160 - 38121 Trento tel +39 0461 1732700 - fax +39 0461 1732799 e.mail: info@heliopolis.eu - pec: hepv04srl@pec.it P.Iva 02523220222</p>  <p>SOCIETA' DEL GRUPPO</p>
<p><b>HELIPOLIS S.P.A.</b> Ing. ALBERTO ALBUZZI - P.A.T. 2435 Via ALTO ADIGE N. 160/A 38121 TRENTO</p> 	

Data	Motivo della revisione:	Redatto:	Controllato:	Approvato:
Settembre 2020	Prima emissione	SIET S.r.l.	HELIPOLIS S.P.A.	HEPV04 S.r.l.



Comune: Latiano (BR)

Numero di Piano: 1

Ditta Catastale: CAFORIO Cosimo nato a LATIANO il 02/08/1941 PROPRIETA'

Dati Catastali:

FOGLIO	MAPPALE	PORZIONE	HA	A	CA	Qualità
9	141	AA		9	30	SEMINATIVO
		AB	16	36	27	ULIVETO
		AC		6	43	PASCOLO
9	121			72	77	ULIVETO

Dati di Occupazione:

FOGLIO	MAPPALE	Superficie mq	Titolo di OCCUPAZIONE PERMANENTE		
9	141	72,00	SERVITU' DI ELETTRODOTTO		
9	121	500,00	SERVITU' DI ELETTRODOTTO		
		572,00	Mq. TOTALI		

Comune: Latiano (BR)

Numero di Piano: 2

Ditta Catastale: LONGO Christopher Francesco nato in SPAGNA il 23/11/1959 PROPRIETA'

Dati Catastali:

FOGLIO	MAPPALE	PORZIONE	HA	A	CA	Qualità
9	315	AA	2	39	89	ORTO
		AB	7	3	69	ULIVETO
9	10	AA	2	5	48	ORTO
		AB	1	39	72	ULIVETO
9	314	AA		40	56	SEMINATIVO
		AB		60	69	ORTO
		AC	1	42	97	ULIVETO
9	11	AA	4	51	81	SEMINATIVO
		AB	5	47	0	ULIVETO
9	13		1	26	5	SEMINATIVO

Dati di Occupazione:

FOGLIO	MAPPALE	Superficie mq	Titolo di OCCUPAZIONE PERMANENTE	
9	315	14310,00	SERVITU' DI ELETTRODOTTO	
9	315	800,00	OCCUPAZIONE PERMANENTE	
9	10	7750,00	SERVITU' DI ELETTRODOTTO	
9	314	11580,00	OCCUPAZIONE PERMANENTE	

9	11	71010,00	OCCUPAZIONE PERMANENTE	
9	13	12605,00	OCCUPAZIONE PERMANENTE	
		118055,00	Mq. TOTALI	

Comune: Latiano (BR)

Numero di Piano: 3

Ditta Catastale: ISTITUTO DI SERVIZI PER IL MERCATO AGRICOLO ALIMENTARE - ISMEA - con sede in ROMA PROPRIETA'

Dati Catastali:

FOGLIO	MAPPALE	PORZIONE	HA	A	CA	Qualità
9	317	AA	1	77	2	SEMINATIVO
		AB		1	4	ULIVETO
9	12		3	38	34	SEMINATIVO
9	318		2	60	18	SEMINATIVO
9	319		10	83	5	SEMINATIVO
9	391		14	51	65	ULIVETO

Dati di Occupazione:

FOGLIO	MAPPALE	Superficie mq	Titolo di OCCUPAZIONE PERMANENTE	
9	317	2520,00	SERVITU' DI ELETTRODOTTO	
9	12	11050,00	SERVITU' DI ELETTRODOTTO	
9	12	400,00	OCCUPAZIONE PERMANENTE	
9	318	10725,00	SERVITU' DI ELETTRODOTTO	
9	318	400,00	OCCUPAZIONE PERMANENTE	
9	319	3735,00	SERVITU' DI ELETTRODOTTO	
9	319	370,00	OCCUPAZIONE PERMANENTE	
9	391	39460,00	SERVITU' DI ELETTRODOTTO 380	

9	391	1500,00	OCCUPAZIONE PERMANENTE		
		70160,00	Mq. TOTALI		

Comune: Latiano (BR)

Numero di Piano: 4

Ditta Catastale: CAFORIO Cosimo nato a LATIANO il 02/08/1941 Enfiteusi per 1/1 in regime di separazion  
CARISSIMO Elena;DI GENNARO Diritto del concedente  
LIBRALE Crocifissa nata a LATIANO il 17/03/1924 Livellario

Dati Catastali:

FOGLIO	MAPPALE	PORZIONE	HA	A	CA	Qualità
9	70		1	36	97	ULIVETO

Dati di Occupazione:

FOGLIO	MAPPALE	Superficie mq	Titolo di OCCUPAZIONE PERMANENTE		
9	70	6140,00	SERVITU' DI ELETTRODOTTO		
9	70	400,00	OCCUPAZIONE PERMANENTE		
		6540,00	Mq. TOTALI		



Comune: Latiano (BR)

Numero di Piano: 5

Ditta Catastale: CARISSIMO ELENA DI GENNARO con sede in LATIANO 00000000018 Diritto del conceden  
ORLANDO Giuseppe nato a LATIANO il 09/11/1949 RLNGPP49S09E471E Enfiteusi per 1/1 bene personale

Dati Catastali:

FOGLIO	MAPPALE	PORZIONE	HA	A	CA	Qualità
9	71			84	90	ULIVETO

Dati di Occupazione:

FOGLIO	MAPPALE	Superficie mq	Titolo di OCCUPAZIONE PERMANENTE		
9	71	3860,00	SERVITU' DI ELETTRODOTTO		
		3860,00	Mq. TOTALI		

Comune: Latiano (BR)

Numero di Piano: 6

Ditta Catastale: CARISSIMO ELENA DI GENNARO con sede in LATIANO 00000000018 Diritto del conceden  
NATALE Addolorata; MARIA nata a LATIANO il 09/12/1936 Livellario

Dati Catastali:

FOGLIO	MAPPALE	PORZIONE	HA	A	CA	Qualità
9	290			43	56	ULIVETO
9	164			40	0	ULIVETO

Dati di Occupazione:

FOGLIO	MAPPALE	Superficie mq	Titolo di OCCUPAZIONE PERMANENTE		
9	290	240,00	SERVITU' DI ELETTRODOTTO		
9	164	780,00	SERVITU' DI ELETTRODOTTO		
		1020,00	Mq. TOTALI		

Comune: Latiano (BR)

Numero di Piano: 7

Ditta Catastale: NACCI Marcello nato a LATIANO il 02/10/1963 NCCMCL63R02E471C Proprieta`

Dati Catastali:

FOGLIO	MAPPALE	PORZIONE	HA	A	CA	Qualità
9	163			83	56	ULIVETO
9	75			81	98	ULIVETO

Dati di Occupazione:

FOGLIO	MAPPALE	Superficie mq	Titolo di OCCUPAZIONE PERMANENTE		
9	163	3520,00	SERVITU' DI ELETTRODOTTO		
9	75	4230,00	SERVITU' DI ELETTRODOTTO		
		7750,00	Mq. TOTALI		

Comune: Latiano (BR)

Numero di Piano: 8

Ditta Catastale: CARISSIMO Elena;DI GENNARO Diritto del concedente  
D'ANCONA Cotrina nata a LATIANO il 03/02/1949 DNCCRN49B43E471T Livellario in regime di comunione dei beni  
PELUSO Teodoro nato a LATIANO il 13/03/1948 PLSTDR48C13E471P Livellario in regime di comunione dei beni

Dati Catastali:

FOGLIO	MAPPALE	PORZIONE	HA	A	CA	Qualità
9	267			68	36	ULIVETO

Dati di Occupazione:

FOGLIO	MAPPALE	Superficie mq	Titolo di OCCUPAZIONE PERMANENTE			
9	267	105,00	SERVITU' DI ELETTRODOTTO			
		105,00	Mq. TOTALI			

Comune: Latiano (BR)

Numero di Piano: 9

Ditta Catastale: CAFORIO Rita nata a LATIANO il 05/03/1949 CFRRTI49C45E471N Proprieta`

Dati Catastali:

FOGLIO	MAPPALE	PORZIONE	HA	A	CA	Qualità
9	324		1	55	60	ULIVETO

Dati di Occupazione:

FOGLIO	MAPPALE	Superficie mq	Titolo di OCCUPAZIONE PERMANENTE		
9	324	815,00	SERVITU' DI ELETTRODOTTO		
		815,00	Mq. TOTALI		

Comune: Latiano (BR)

Numero di Piano: 10

Ditta Catastale: NAPOLITANO Giuseppe nato a LATIANO il 28/11/1968 NPLGPP68S28E471J Enfiteusi per :  
SOCIETA' IMMOBILIARE LUCANA con sede in LATIANO Diritto del concedente per 1/1

Dati Catastali:

FOGLIO	MAPPALE	PORZIONE	HA	A	CA	Qualità
9	24		1	55	60	ULIVETO
9	270			20	94	

Dati di Occupazione:

FOGLIO	MAPPALE	Superficie mq	Titolo di OCCUPAZIONE PERMANENTE		
9	24	1580,00	SERVITU' DI ELETTRODOTTO		
9	270	1440,00	SERVITU' DI ELETTRODOTTO		
		3020,00	Mq. TOTALI		

Comune: Latiano (BR)

Numero di Piano: 11

Ditta Catastale: CARRINO Alessandro nato a LATIANO il 24/08/1942 CRRLSN42M24E471W Livellario per :  
RUBINO Immacolata nata a LATIANO il 07/12/1942 RBNMCL42T47E471T Livellario per 1/2  
SOCIETA IMMOBILIARE LUCANA Diritto del concedente

Dati Catastali:

FOGLIO	MAPPALE	PORZIONE	HA	A	CA	Qualità
9	243			26	18	ULIVETO

Dati di Occupazione:

FOGLIO	MAPPALE	Superficie mq	Titolo di OCCUPAZIONE PERMANENTE			
9	243	1550,00	SERVITU' DI ELETTRODOTTO			
		1550,00	Mq. TOTALI			

Comune: Latiano (BR)

Numero di Piano: 12

Ditta Catastale: MADAGHIELE Anna nata a LATIANO il 04/08/1968 MDGNNA68M44E471N Proprieta`

Dati Catastali:

FOGLIO	MAPPALE	PORZIONE	HA	A	CA	Qualità
9	313			31	57	ULIVETO

Dati di Occupazione:

FOGLIO	MAPPALE	Superficie mq	Titolo di OCCUPAZIONE PERMANENTE		
9	313	580,00	SERVITU' DI ELETTRODOTTO		
		580,00	Mq. TOTALI		



Comune: Latiano (BR)

Numero di Piano: 13

Ditta Catastale: CARRINO Giuseppe nato a LATIANO il 24/09/1908 CRRGPP08P24E471T Livellario  
SOCIETA IMMOBILIARE LUCANA Diritto del concedente

Dati Catastali:

FOGLIO	MAPPALE	PORZIONE	HA	A	CA	Qualità
9	23	AA		56	0	ULIVETO
		AB		3	0	FICHETO

Dati di Occupazione:

FOGLIO	MAPPALE	Superficie mq	Titolo di OCCUPAZIONE PERMANENTE		
9	23	860,00	SERVITU' DI ELETTRODOTTO		
		860,00	Mq. TOTALI		

Comune: Latiano (BR)

Numero di Piano: 14

Ditta Catastale: D`ANCONA Cotrina nata a LATIANO il 03/02/1949 DNCCRN49B43E471T Proprieta`

Dati Catastali:

FOGLIO	MAPPALE	PORZIONE	HA	A	CA	Qualità
9	22	AA		38	69	ULIVETO
		AB		4	41	FICHETO

Dati di Occupazione:

FOGLIO	MAPPALE	Superficie mq	Titolo di OCCUPAZIONE PERMANENTE		
9	22	940,00	SERVITU' DI ELETTRODOTTO		
		940,00	Mq. TOTALI		

Comune: Latiano (BR)

Numero di Piano: 15

Ditta Catastale: ERRICO Eustochia nata a LATIANO il 09/02/1940 RRCSCH40B49E471K Proprieta`

Dati Catastali:

FOGLIO	MAPPALE	PORZIONE	HA	A	CA	Qualità
9	148			33	55	ULIVETO

Dati di Occupazione:

FOGLIO	MAPPALE	Superficie mq	Titolo di OCCUPAZIONE PERMANENTE		
9	148	1420,00	SERVITU' DI ELETTRODOTTO		
		1420,00	Mq. TOTALI		

Comune: Latiano (BR)

Numero di Piano: 16

Ditta Catastale: PALMIZIO ERRICO Maria Lucia nata a LATIANO il 21/03/1959 PLMMLC59C61E471Z Propr

Dati Catastali:

FOGLIO	MAPPALE	PORZIONE	HA	A	CA	Qualità
9	149			43	16	ULIVETO

Dati di Occupazione:

FOGLIO	MAPPALE	Superficie mq	Titolo di OCCUPAZIONE PERMANENTE		
9	149	940,00	SERVITU' DI ELETTRODOTTO		
		940,00	Mq. TOTALI		

Comune: Latiano (BR)

Numero di Piano: 17

Ditta Catastale: VERARDI Filomena nata a BRINDISI il 17/04/1971 VRRFMN71D57B180Y Proprietà

Dati Catastali:

FOGLIO	MAPPALE	PORZIONE	HA	A	CA	Qualità
9	21	AA		1	58	SEMINATIVO
		AB	1	23	36	ULIVETO

Dati di Occupazione:

FOGLIO	MAPPALE	Superficie mq	Titolo di OCCUPAZIONE PERMANENTE			
9	21	3300,00	SERVITU' DI ELETTRODOTTO			
		3300,00	Mq. TOTALI			

Comune: Latiano (BR)

Numero di Piano: 18

Ditta Catastale: SOCIETA IMMOBILIARE LUCANA Diritto del concedente  
TAMBORRINO Giuseppe nato a LATIANO il 10/10/1950 TMBGPP50R10E471P Livellario

Dati Catastali:

FOGLIO	MAPPALE	PORZIONE	HA	A	CA	Qualità
9	321	AA		0	46	SEMINATIVO
		AB		56	2	ULIVETO
9	20	AA		0	86	SEMINATIVO
		AB		55	51	ULIVETO

Dati di Occupazione:

FOGLIO	MAPPALE	Superficie mq	Titolo di OCCUPAZIONE PERMANENTE			
9	321	1170,00	SERVITU' DI ELETTRODOTTO			
9	20	1935,00	SERVITU' DI ELETTRODOTTO			
		3105,00	Mq. TOTALI			

Comune: Latiano (BR)

Numero di Piano: 19

Ditta Catastale: ROLLO Fabrizio nato a MESAGNE il 10/03/1988 RLLFRZ88C10F152G Proprieta` per 2/12  
ROLLO Francesca nata a MESAGNE il 11/04/1986 RLLFNC86D51F152Y Proprieta` per 2/12  
ROLLO Mario nato a MESAGNE il 15/11/1982 RLLMRA82S15F152B Proprieta` per 2/12  
ROLLO Nerino nato a LIZZANELLO il 20/01/1950 RLLNRN50A20E629M Proprieta` per 6/12

Dati Catastali:

FOGLIO	MAPPALE	PORZIONE	HA	A	CA	Qualità
9	188	AA		6	58	SEMINATIVO
		AB	2	73	82	ULIVETO

Dati di Occupazione:

FOGLIO	MAPPALE	Superficie mq	Titolo di OCCUPAZIONE PERMANENTE		
9	188	5900,00	SERVITU' DI ELETTRODOTTO		
9	188	400,00	OCCUPAZIONE PERMANENTE		
		6300,00	Mq. TOTALI		

Comune: Latiano (BR)

Numero di Piano: 20

Ditta Catastale: DI COSTE Maria Cotrina nata a LATIANO il 04/05/1919 DCSMCT19E44E471E Enfiteusi per SUORE CATECHISTE DEL SACRO CUORE DI LATIANO con sede in LATIANO Diritto del concedente per 1/1

Dati Catastali:

FOGLIO	MAPPALE	PORZIONE	HA	A	CA	Qualità
9	25			59	7	ULIVETO

Dati di Occupazione:

FOGLIO	MAPPALE	Superficie mq	Titolo di OCCUPAZIONE PERMANENTE			
9	25	2210,00	SERVITU' DI ELETTRODOTTO			
		2210,00	Mq. TOTALI			