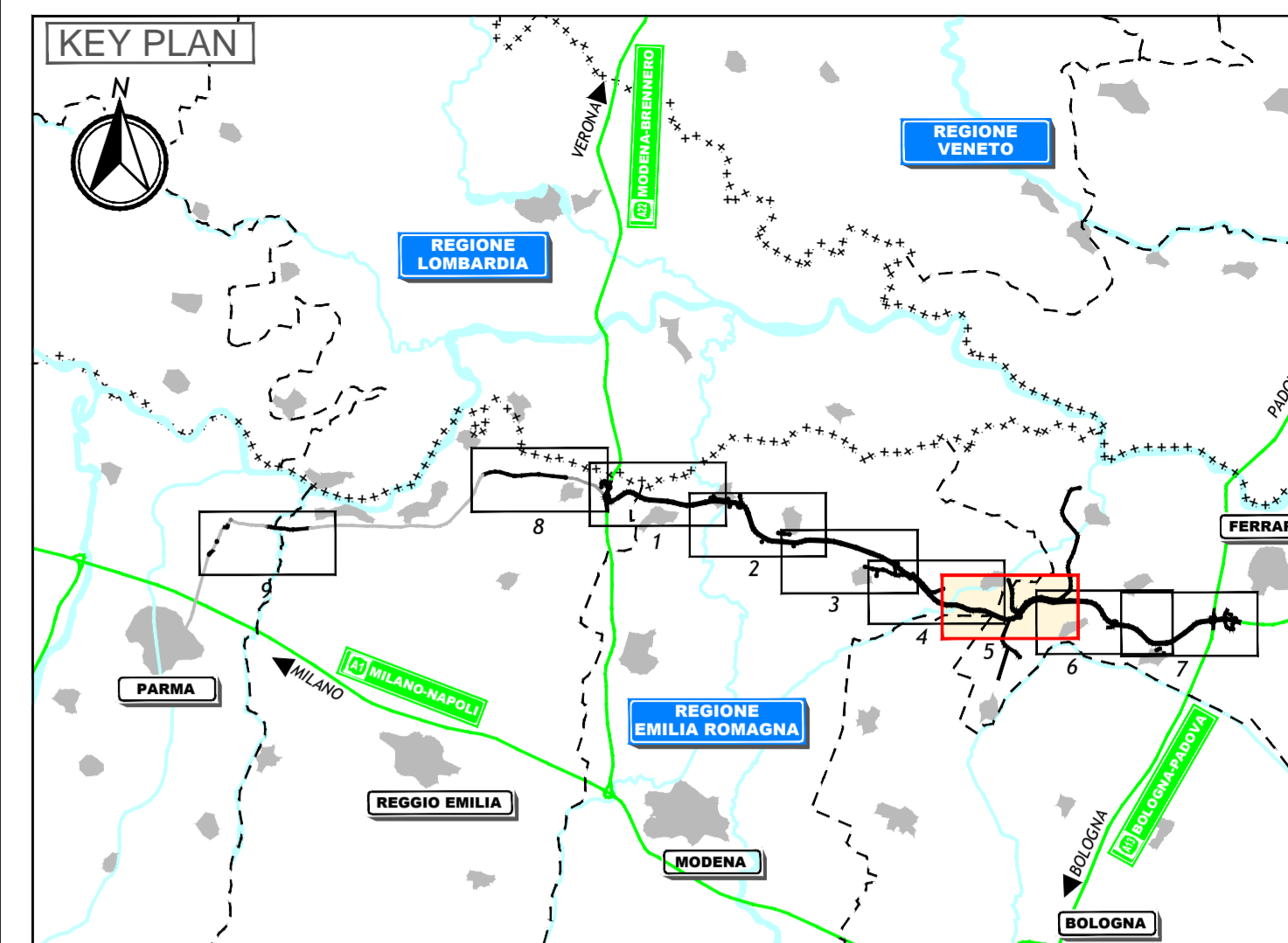
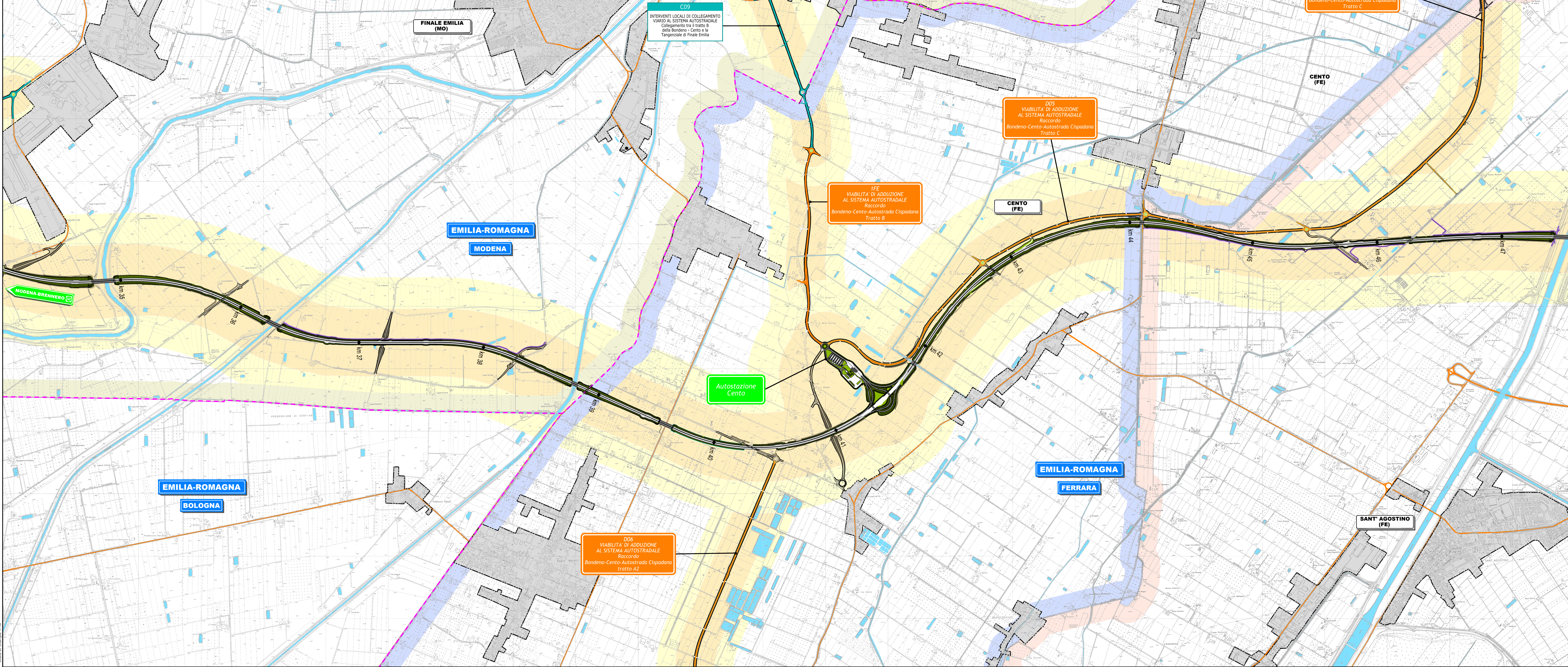
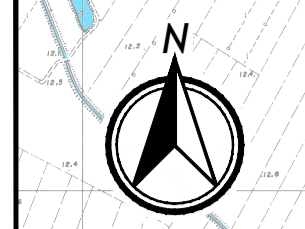


PLANIMETRIA DI PROGETTO

SCALA 1:10.000



LEGENDA

TERRITORIO

- Confine regionali
- Confine provinciali
- Confine comunali
- Comune di Finale Emilia
- Comune di Cento
- Comune di Sant'Agostino
- Denominazione Comune
- Zone urbanizzabili
- Corsi d'acqua e presenza idrografica principale

INFRASTRUTTURE ESISTENTI

- Autosole
- Ferrarese
- Strade statali
- Strade provinciali

MONITORAGGIO VIBRAZIONI - STRUMENTI DI RILEVAZIONE

- M50v Postazione monitoraggio vibrazioni

IL CONCESSIONARIO
ARC AUTOSTRADA REGIONALE CISPADANA

AUTOSTRADA REGIONALE CISPADANA
DAL CASELLO DI REGGIOLO-ROLO SULLA A22
AL CASELLO DI FERRARA SUD SULLA A13
CODICE C.U.P. E81808000000000

PROGETTO DEFINITIVO

AUTOSTRADA REGIONALE CISPADANA - PARTE GENERALE
INDAGINI VIBRAZIONI
CARTOGRAFIA DEI PUNTI DI MISURA - TAV. 5

IL PROGETTISTA
Ing. Matteo Bertoneri
Albo Ing. Mecc. Comune n° 669

RESPONSABILE INTEGRAZIONE PRESTAZIONI SPECIALISTICHE
Ing. Emilio Salsi
Albo Ing. Regio. Emilia n° 945

IL CONCESSIONARIO
Autosole Regionale Cispadana S.p.A. & RESIDUE GUSTAV PASTAR

G	REDAZIONE	ANGELONI	BERTONERI	SALSI	
F	CONTROLLI				
E					
D					
C					
B					
A	17/04/2012	Emissione			
REV.	DATA	DESCRIZIONE	REDAZIONE	CONTROLLI	APPROVAZIONE
IDENTIFICAZIONE ELABORATO	DATA	REDAZIONE	CONTROLLI	APPROVAZIONE	DATA
0002	00	000000	00	00	Maggio 2012

SCALA 1:10000