




REGIONE PUGLIA




COMUNE di FOGGIA



PROVINCIA di FOGGIA



COMUNE di MANFREDONIA



OPDENERGY TAVOLIERE 1 S.R.L.
 Sede: Rotonda Giuseppe Antonio Torri, n. 9 - 40127 Bologna (BO)
 Psc: opdeenergy.tavolier1@legalmail.it
 P.IVA: 1220606017

<p>STUDIO INGEGNERIA ELETTRICA MEZZINA dott. ing. Antonio Via T. Soli 128 71016 San Severo (FG) Tel. 0862.228072 Fax 0862.243651 e-mail: info@studioomezina.net</p>	<p>Studio Tecnico Agrario Dott. Agr. Marcello Martino Viale Europa 42 - 71122 Foggia Tel./Fax 0881.932003 Cell. 337.938268 E-Mail: marcello.martino@tiscali.it</p>
<p>VEGA <small>LANDSCAPE ARCHITECTURE & URBAN PLANNING</small> Arch. Antonio Demaio Tel. 0881.756251 Fax 1734412324 E-Mail: siti.vega@gmail.com</p>	<p>Dott. Nazario Di Lella Tel./Fax 0882.991704 Cell. 328.3250602 E-Mail: geol.diella@gmail.com</p>
<p>STUDIO FALCONE Ingegneria Ing. Antonio Falcone Tel. 0884.534376 Fax 0884.534373 E-Mail: anton.c.falcone@studiofalcone.eu</p>	<p>STM Ing. Tommaso Monaco Tel. 0885.426850 Fax 0885.090465 E-Mail: ing.tommaso@studiotecnicomac.it</p>
<p>ARCHIO Dott. Vincenzo Ficco Tel. 0881.750334 E-Mail: info@archeologicasi.com</p>	<p>Dott. Forestale Luigi Lupo Corso Roma, 110 71121 Foggia E-Mail: luigilupo@libero.it</p>
<p>STUDIO PROGETTAZIONE ACUSTICA Arch. Marianna Denora Via Savona, 3 - 70022 Altamura (BN) Tel. Fax 080.3147468 Cell. 331.5600322 E-Mail: info@studioprogettazioneacustica.it</p>	<p>Studio di Ingegneria Dott.ssa Ing. Antonella Laura Giordano Viale degli Aviatori, 73 - 71121 Foggia (FG) Tel./Fax 0881.070126 Cell. 348.6330866 E-Mail: lauragiordano.ing@gmail.com</p>

Opera
 Progetto definitivo per la realizzazione dell'impianto agro-fotovoltaico "TAVOLIERE 1" integrato con potenza di picco pari a **43,762MWp** e potenza ai fini della connessione pari a **34MW** sito nel comune di FOGGIA, alle località "C. Savano - C.se De Martino" nonché delle opere connesse e delle infrastrutture indispensabili alla costruzione e all'esercizio dell'impianto nel Comune di Manfredonia (FG).

<p>Folder: Studio di Impatto Ambientale</p> <p>Nome Elaborato: UR76F98_VIA_ElaboratoGrafico_05.pdf</p> <p>Descrizione Elaborato: Rapporto con la strumentazione urbanistica vigente Comune di Manfredonia</p>	<p>Sez. E</p> <p>Codice Elaborato: E07a</p>
---	---

DD	Novembre 2021	Emissione progetto definitivo	Ing. Mezzina	OPDE TAVOLIERE 1 s.r.l.
Rev.	Data	Oggetto della revisione	Elaborazione	Verifica
Formato:	1:25.000	Scala:	Codice Pratica	UR76F98
			Codice Pratica TERNA	201900200

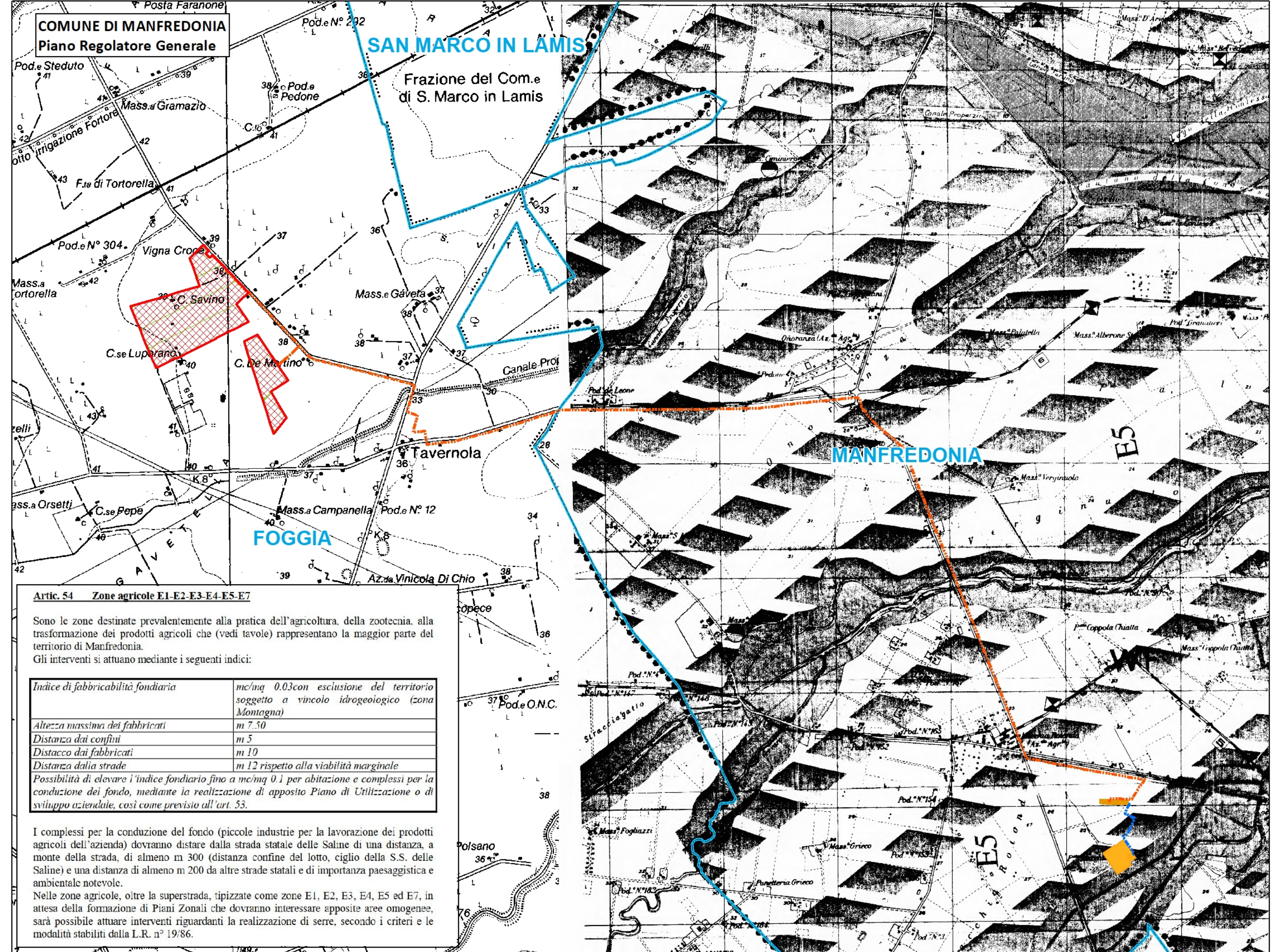
Legenda

OPERE IMPIANTO FOTOVOLTAICO

- Recinzione
- Cavidotto esterno AT
- Cavidotto esterno MT
- Strade
- Stazione utente condivisa
- Stazione Elettrica "Manfredonia"

Altre informazioni

- Limiti comunali



LEGENDA (la legenda vale anche per la tavola n.19)

<p>●●●●● CONFINI DEL TERRITORIO COMUNALE</p> <p>⋮⋮⋮ LIMITI DELLE PLANIMETRIE IN SCALA AL 1:500 E AL 1:2000</p> <p>⋮⋮⋮ CONFINI DELLA ZONA 1 E ZONA 2 DEL PARCO DEL GARGANO</p> <p>⋮⋮⋮ LIMITI DEL VINCOLO IDROGEOLOGICO</p> <p>○ SEGNALE ARCHITETTONICO (MANSERIE)</p> <p>○ SEGNALE ARCHITETTONICO (MANSERIE)</p> <p>○ VINCOLO ARCHEOLOGICO</p> <p>○ VINCOLO ARCHITETTONICO</p> <p>○ LAME</p> <p>○ GROTTE</p> <p><small>N.B. I VINCOLI ARCHEOLOGICI E ARCHITETTONICI LE SEGNALEZIONI ARCHITET. E ARCHEOLOGICHE LE LAMPE E I TRATTI NON SONO STATI UBCATI IN BASE ALL'ELENCO ALLEGATO ALLE OSSERVAZIONI DELLA REGIONE PUGLIA</small></p>	<p>E AREA AGRICOLA GENERICA</p> <p>E1 ZONE PER ALLEVAMENTI ZOOTECNICO-PECORE</p> <p>E2 PREVALENZA OLIVETI MANDORLETTI IN ZONA DELLA FRAZIONE MONTAGNA</p> <p>E3 AREE PER PASCOLO E COLTURE DI GRANO TENERO</p> <p>E4 COLTIVAZIONI DI GRANO CEREALI ALLESTIMENTO DI BESTIAMI/PRODUZIONE DI FORMAGGI</p>	<p>E5 FASCIA FERTILE COLTIVAZIONE DI POMODORI MELONI PORTAGGI PISELLI FAVE</p> <p>E6 AREA AGRICOLA ARCHEOLOGICA VINCOLATA CON MISURAMENTI DI INTERESSE STORICO ARCHITETTONICO O AMBIENTALE O VINCOLI ARCHEOLOGICI IN ATTO DI PREVISIONE</p> <p>E7 PODERI AGRICOLI DA 7 A 30 HA</p> <p>E8 PROPRIETA' DEMANIALI COMUNALI</p> <p>E9 PROPRIETA' COMUNALI</p>	<p>E10 VALLI DI PESCA</p> <p>E11 IMPIANTI MILITARI IN ATTO O IN PREVISIONE</p> <p>E12 ZONA COMPRESA NELLE PLANIMETRIE DEL P.R.G. IN SCALA AL 1:500 E AL 1:2000 DA SOTTOPORRE A PIANO PARTICOLAREGGIATO DI SALVAGUARDIA AMBIENTALE (P.P.S.A.)</p> <p>D4C AREE PER ATTIVITA' COMMERCIALI/MOTEL STAZIONI DI SERVIZIO</p> <p>D5 AREE PARZIALMENTE INTERESSATE AD ATTREZZATURE TURISTICHE DI TIPO BALNEARE (VEDI PLANIMETRIA 1:2000)</p> <p>D3E INDUSTRIE ESISTENTI</p> <p>D4E LABORATORI ARTIGIANALI ESISTENTI</p>	<p>D4C AREE PER ATTIVITA' COMMERCIALI/MOTEL STAZIONI DI SERVIZIO</p> <p>D5 AREE PARZIALMENTE INTERESSATE AD ATTREZZATURE TURISTICHE DI TIPO BALNEARE (VEDI PLANIMETRIA 1:2000)</p> <p>D3E INDUSTRIE ESISTENTI</p> <p>D4E LABORATORI ARTIGIANALI ESISTENTI</p> <p>F50 VALLONE PULSANO</p>
---	---	---	---	---