



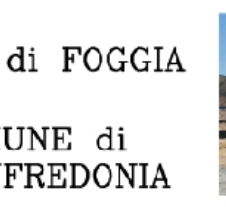
REGIONE PUGLIA




COMUNE di FOGGIA



PROVINCIA di FOGGIA



COMUNE di MANFREDONIA



OPDENENERGY TAVOLIERE 1 S.R.L.
 Sede: Rotonda Giuseppe Antonio Torri, n. 9 - 40127 Bologna (BO)
 Piac: opdenenergy.tavoliero1@legalmail.it
 P.IVA: 1220606017

<p>STUDIO INGEGNERIA ELETTRICA MEZZINA dott. ing. Antonio Via T. Soli 128 71016 San Severo (FG) Tel. 0862.228072 Fax 0862.242651 e-mail: info@studomezina.net</p>	<p>Studio Tecnico Agrario Dott. Agr. Marcello Martino Viale Europa 42 - 71122 Foggia Tel./Fax 0881.332208 Cell. 337.938268 E-Mail: marcello.martino@tsca.it</p>
<p>VEGA LA VOCE DEI CANTIERI E L'AMBIENTE Arch. Antonio Demaio Tel. 0301.756251 Fax 0301.12324 E-Mail: sti.vega@gmail.com</p>	<p>Dott. Nazario Di Lella Tel./Fax 0882.991704 Cell. 328.3250602 E-Mail: geol.della@gril.com</p>
<p>STUDIO FALCONE Ingegneria Ing. Antonio Falcone Tel. 0884.534376 Fax 0884.534379 E-Mail: antonio.falcone@studiofalcone.eu</p>	<p>STM Ing. Tommaso Monaco Tel. 0885.426850 Fax 0885.090165 E-Mail: ing.tommaso@studitecnicomac.it</p>
<p>Arch. Vincenzo Ficco Tel. 0881.750334 E-Mail: info@archeologicaasi.com</p>	<p>Dott. Forestale Luigi Lupo Corso Roma, 710 71121 Foggia E-Mail: luigilupo@iber.it</p>
<p>STUDIO PROGETTAZIONE ACUSTICA Arch. Marianna Denora Via Savona, 3 - 70022 Altamura (BN) Tel. Fax 081.3147488 Cell. 331.5600222 E-Mail: info@studiorocetteczonecucetto.it</p>	<p>Studio di Ingegneria Dott.ssa Ing. Antonella Laura Giordano Viale degli Aviatori, 73 - 71121 Foggia (FG) Tel./Fax 0881.070126 Cell. 348.630566 E-Mail: lauragiordano.ing@gmail.com</p>

Progetto definitivo per la realizzazione dell'impianto agro-fotovoltaico "TAVOLIERE 1" integrato con potenza di picco pari a 43,762MWp e potenza ai fini della connessione pari a 34MW sito nel comune di FOGGIA, alle località "C. Savano - C.se De Martino" nonché delle opere connesse e delle infrastrutture indispensabili alla costruzione e all'esercizio dell'impianto nel Comune di Manfredonia (FG).

Folder: Studio di Impatto Ambientale		Sig. E	
Nome Elaborato: UR76F98_VIA_ElaboratoGrafico_09.pdf		Codice Elaborato: E10	
Descrizione Elaborato: Vincoli paesaggistici del Piano Paesaggistico Territoriale Regionale			
DD	Novembre 2021	Emissione progetto definitivo	Ing. Mezzina OPDE TAVOLIERE 1 s.r.l.
Rev.	01	Emissione progetto definitivo	Elaborazione Verifica Approvazione
Formato	20.000	Scale	Codice Pratica UR76F98 Codice Pratica TERNA 201900200

Legenda

OPERE IMPIANTO FOTOVOLTAICO

- Recinzione
- Cavidotto esterno AT
- Cavidotto esterno MT
- Strade
- Stazione utente condivisa
- Stazione Elettrica "Manfredonia"

Altre informazioni

- Limiti comunali

<p>6.1.1 Componenti Geomorfologiche</p> <p>Ulteriori contesti paesaggistici</p> <ul style="list-style-type: none"> Lamie e gravine Doline Geoliti (fessure tufole) Inghittoni Cortori di antri Grotte Versanti 	<p>6.1.2 Componenti Idrologiche</p> <p>Beni paesaggistici</p> <ul style="list-style-type: none"> Territori costieri Aree contornate ai laghi Fiumi e torrenti, acque pubbliche Ulteriori contesti paesaggistici Sorgenti Reticolo idrografico di connessione della R.E.R. Vincolo idrogeologico 	<p>6.2.1 Componenti Botanico Vegetazionali</p> <p>Beni paesaggistici</p> <ul style="list-style-type: none"> Boschi Zone umide Ramsar Ulteriori contesti paesaggistici Aree di rispetto dei boschi Aree umide Prati e pascoli naturali Formazioni arbustive in evoluzione naturale 	<p>6.2.2 Componenti delle Aree Protette e dei Siti Naturalistici</p> <p>Beni Paesaggistici</p> <ul style="list-style-type: none"> Parchi e riserve Aree e riserve naturali marine Parchi nazionali e riserve naturali statali Parchi e riserve naturali regionali Siti di rilevanza naturalistica ZPS SIC SIC MARE Aree di rispetto dei parchi e delle riserve regionali
<p>6.3.1 Componenti culturali e inattive</p> <p>Beni paesaggistici</p> <ul style="list-style-type: none"> Immobili e aree di notevole interesse pubblico Zone gravate da usi civici vincolate Zone gravate da usi civici Zone di interesse archeologico Ulteriori contesti paesaggistici Testimonianze della stratificazione inattiva a - siti interessati da beni storico-culturali b - aree appartenenti alle reti dei tratturi c - aree a rischio archeologico 	<p>Aree di Rispetto delle Componenti Culturali e Inattive</p> <ul style="list-style-type: none"> Rete tratturi Siti storici culturali Zone interesse archeologico Città consolidate Paesaggi rurali 	<p>6.3.2 Componenti dei Valori Percettivi</p> <p>Ulteriori contesti paesaggistici</p> <ul style="list-style-type: none"> Lunghi panoramici Lunghi panoramici (poligoni) Strade a valenza paesaggistica Strade a valenza paesaggistica (poligoni) Strade panoramiche Cori visuali 	

