REGIONE PUGLIA

PROVINCIA di FOGGIA

COMUNE di FOGGIA

COMUNE di MANFREDONIA

Proponente

opdenergy

OPDENERGY TAVOLIERE 1 S.R.L.
Sede: Rotonda Giuseppe Antonio Torri, n. 9 - 40127 Bologna (BO)
Pec: opdenergy.tavoliere1@legalmail.it
P.IVA: 12206080017

Progettazione Generale Elettrica e Coordinamento

STUDIO INGEGNERIA ELETTRICA
MEZZINA dott. ing. Antonio
Via T. Solis 128 | 71016 San Severo (FG)
Tel. 0882.228072 | Fax 0882.243651
e-mail: info@studiomezzina.net

Studio Agronomico

Studio Tecnico Agrario
Dott. Agr. Marcello Martino
Viale Europa, 42 - 71122 Foggia
Tel./Fax 0881.632008 | Cell. 337.938268
E-Mail: marcello.martino@tiscali.it

Studio Paesaggistico e Ambientale

VEGA sas LANDSCAPE ECOLOGY & URBAN PLANNING
Arch. Antonio Demaio
Tel. 0881.756251 | Fax 1784412324
E-Mail: sit.vega@gmail.com

Studio Geologico e Geotecnico

Dott. Nazario Di Lella
Tel./Fax 0882.991704 | cell. 328 3250902
E-Mail: geol.dilella@gmail.com

Studio Acustico

STUDIO FALCONE ingegneria
Ing. Antonio Falcone
Tel. 0884.534378 | Fax. 0884.534378
E-Mail: antonio.falcone@studiofalcone.eu

Studio Stutturale

STM TECHNICAL SOLUTIONS
Ing. Tommaso Monaco
Tel. 0885.429850 | Fax 0885.090485
E-Mail: ing.tommaso@studiotecnicomonaco.it

Studio Archeologico

ARCHEO LOGICA srl
Dott. Vincenzo Ficco
Tel. 0881.750334
E-Mail: info@archeologicasrl.com

Studio Naturalistico

Dott. Forestale Luigi Lupo
Corso Roma, 110
71121 Foggia
E-Mail: luigilupo@libero.it

Studio Acustico

STUDIO PROGETTAZIONE ACUSTICA
Arch. Marianna Denora
Via Savona, 3 - 70022 Altamura (BA)
Tel. Fax 080 3147468 | Cell. 331 5600322
E-Mail: info@studioprogettazioneacustica.it

Studio Idraulico

Studio di Ingegneria
Dott.sa Ing. Antonella Laura Giordano
Viale degli Aviatori, 73 - 71121 Foggia (Fg)
Tel./Fax 0881.070126 | Cell. 346.6330966
E-Mail: lauragiordano.ing@gmail.com

Opera

Progetto definitivo per la realizzazione dell'Impianto agro-fotovoltaico "**TAVOLIERE 1**" integrato con potenza di picco pari a **43,762MWp** e potenza ai fini della connessione pari a **34MW** sito nel comune di FOGGIA, alle località "C. Savano - C.se De Martino" nonché delle opere connesse e delle infrastrutture indispensabili alla costruzione e all'esercizio dell'impianto nel Comune di Manfredonia (FG).

Oggetto

Folder: UR76F98_Rapporto con gli elementi tutelati dal Piano Paesaggistico Regionale

Sez. L

Nome Elaborato: UR76F98_AnalisiPPTR_01.pdf

Codice Elaborato: L1

Descrizione Elaborato: Relazione Pedo-Agronomica

MARTINO MARCELLO
2022.02.01 19:39:25
CN=MARTINO MARCELLO
C=IT
O=CONAF
2.5.4.11=N. iscr. 278
RSA/2048 bits

Rev.	Data	Oggetto della revisione	Elaborazione	Verifica	Approvazione
00	Ottobre 2021	Emissione progetto definitivo	Dott. M. Martino	Ing. Mezzina	OPDE TAVOLIERE 1 s.r.l.

Formato:	Scala:	Codice Pratica	Codice Pratica TERNA
A4	/	UR76F98	201900200

Indice

1. Premessa 2

2. Land Capability Classification 3

3. Descrizione dello stato dei luoghi 4

4. La capacità d'uso dei suoli dei fondi ubicati in loc. "C. Savano" e "C.se De Martino"……. ……13

4.1 Profondità utile 13

4.2 Tessitura orizzonte superficiale 14

4.3 Scheletro orizzonte superficiale 15

4.4 Pietrosità e Rocciosità 15

4.5 Fertilità orizzonte superficiale 16

4.6 Drenaggio 17

4.7 Inondabilità 18

4.8 Limitazioni climatiche 18

4.9 Pendenza 20

4.10 Erosione 21

4.11 AWC (Available Water Capacity = capacità di acqua disponibile) 21

ALLEGATI:

A - Carta Geologica d'Italia (scala 1:100.000) 25

B - Corografia dei luoghi (scala 1:50.000) 26

C - Estratti delle mappe catastali (scala originale 1:4.000) 28

D - Visure catastali aggiornate 31

E - Documentazione fotografica 43

F - Land Capability Classification (tabella) 49

G - Rapporti di prova EOS Lab S.r.l. 50

H - Diagramma di Thompson 55

I - Dati climatologici 1971-2000 Stazione Foggia Amendola 56

L - Dati climatologici 1944-2021 Stazione Foggia Amendola 57

1. Premessa.

La OPDEnergy Italia S.r.l., con sede a Bologna in Rotonda Giuseppe Antonio Torri n. 9, in nome e per conto della controllata Opdenergy Tavoliere 1 S.r.l. avente sede presso il medesimo indirizzo, di seguito indicata soltanto come Società, ha conferito al sottoscritto, dott. agr. Marcello Martino, l'**incarico** di redigere la presente relazione per determinare essenzialmente la capacità d'uso dei suoli (*Land Capability Classification = L.C.C.*) relativa ad alcuni fondi rustici ubicati in località *"C. Savano - C.se De Martino"* dell'agro di Foggia, estesi nel complesso Ha 73 circa, che per la maggior parte sono di proprietà dei sigg. Borrelli Luigi e Borrelli Giovanna e per una parte minore sono di proprietà dei sigg. De Filippo Giuseppe Angelo e Iazzetta Gianfranco.

E ciò ai fini del procedimento di autorizzazione unica ex D.Lgs. n. 387/2003 e s.m.i. per la realizzazione e l'esercizio sui predetti fondi di un impianto di produzione di energia elettrica alimentato da fonte solare – ovvero un parco <agro-fotovoltaico> – con una potenza massima di 43,762 MWp.

Per quanto concerne gli aspetti salienti del progetto in questione, si rinvia il Lettore, per brevità, agli elaborati già redatti da altri professionisti per conto della Società (*relazione tecnica generale* con le relative *planimetrie* anche su ortofoto, *relazione geologica*, *relazione geotecnica*, *relazione idrogeologica e idraulica*, etc.).

Previo esame della suddetta documentazione, lo scrivente ha effettuato un approfondito studio dei fondi rustici in questione, anche con riferimento alle analisi chimico-fisiche dei terreni, i cui rapporti di prova del laboratorio EOS LAB S.r.l. di Foggia vengono qui di seguito allegati insieme con uno stralcio della Carta Geologica d'Italia (Foggia) in scala 1:100.000, la corografia dei luoghi in scala 1.50.000, gli estratti delle mappe catastali in scala originaria 1:4.000, le visure catastali, la documentazione fotografica, la tabella della *Land Capability Classification*, il

diagramma di Thompson ed alcuni dati climatologici della Stazione Meteorologica di Foggia - Amendola.

Prima di procedere con la descrizione dei luoghi e con l'elaborazione dei dati rilevati, si reputa opportuno fare dei brevi cenni sulla *Land Capability Classification*, ovvero sulla classificazione messa a punto negli Stati Uniti d'America ed utilizzata correntemente a livello internazionale per scopi essenzialmente pedologici.

2. ***Land Capability Classification***.

Com'è noto, questa classificazione fa riferimento alla capacità d'uso dei suoli a fini agro-silvo-pastorali ed esprime la potenzialità produttiva degli stessi, con particolare riferimento alla capacità di ospitare e favorire l'accrescimento delle piante coltivate.

I suoli sono classificati in funzione di una serie di proprietà che ne consentono l'utilizzazione in campo agricolo con diversi gradi di limitazione.

La potenzialità di utilizzo dei suoli è valutata in base alla capacità di produrre biomassa, alla possibilità di riferirsi ad un largo spettro colturale ed al ridotto rischio di degradazione del suolo.

I suoli vengono attribuiti a 8 classi, indicate con i numeri romani da I a VIII, che presentano limitazioni crescenti in funzione delle diverse utilizzazioni.

Le classi da I a IV identificano suoli coltivabili, la classe V suoli frequentemente inondati, tipici delle aree golenali, le classi VI e VII suoli adatti solo alla forestazione o al pascolo e l'ultima classe (VIII) suoli con limitazioni tali da escludere ogni utilizzo a scopo produttivo.

I migliori terreni agricoli sono quelli che, generalmente, rientrano nelle classi I e II.

Questa interpretazione viene effettuata in base sia alle caratteristiche intrinseche

del suolo (profondità, pietrosità, fertilità, etc.), che a quelle dell'ambiente (pendenza, rischio di erosione, inondabilità, limitazioni climatiche, etc.), sulla scorta di una *tabella* in cui sono riportati i seguenti parametri di valutazione:

- profondità utile;
- tessitura orizzonte superficiale;
- scheletro orizzonte superficiale;
- pietrosità e rocciosità;
- fertilità orizzonte superficiale;
- drenaggio (disponibilità di ossigeno per le piante);
- inondabilità;
- limitazioni climatiche;
- pendenza;
- erosione;
- AWC (Available Water Capacity = capacità di acqua disponibile).

3. **Descrizione dello stato dei luoghi**.

I fondi rustici in oggetto sono ubicati in località *"C. Savano - C.se De Martino"* dell'agro di Foggia, ad una distanza di circa 7-8 Km (in linea d'aria) dal centro abitato del capoluogo dauno, e sono costituiti da 2 distinti corpi su cui saranno posizionati anche i pannelli fotovoltaici, denominati rispettivamente <Tavoliere 1 Nord> (con una potenza di 35,495 MWp) e <Tavoliere 1 Sud> (con una potenza di 8,267 MWp), aventi una superficie catastale complessiva di Ha 73.11.10.

Nel Catasto Terreni del Comune di Foggia i fondi in questione sono riportati con i seguenti dati:

⇒ **<Tavoliere 1 Nord>**

- intestazione: **De Filippo Giuseppe Angelo** (18/03/1965) – proprietà 1/1

- foglio di mappa n. 105

- particella n. 30 – Ha 1.96.62 (sem. irrig. U) – R.D. € 162,47 – R.A. € 91,39

- particella n. 37 – Ha 2.84.17 (sem. irrig. U) – R.D. € 234,82 – R.A. € 132,09

- particella n. 38 – Ha 0.08.45 (sem. 2) – R.D. € 5,24 – R.A. € 2,84

  Ha 0.73.18 (sem. irrig. U) – R.D. € 60,47 – R.A. € 34,01

- particella n. 66 – Ha 3.36.53 (sem. irrig. U) – R.D. € 278,09 – R.A. € 156,42

- particella n.103 – Ha 0.01.36 (sem. irrig. U) – R.D. € 1,12 – R.A. € 0,63

  in totale: **Ha 9.00.31**

- intestazione: **Borrelli Giovanna** (15/06/1978) – proprietà 1/1

- foglio di mappa n. 105

- particella n. 4 – Ha 1.60.34 (sem. irrig. U) – R.D. € 132,49 – R.A. € 74,53

- particella n. 6 – Ha 0.87.12 (sem. 2) – R.D. € 53,99 – R.A. € 29,25

  Ha 3.39.78 (sem. irrig. U) – R.D. € 280,77 – R.A. € 157,93

- particella n. 28 – Ha 1.62.60 (sem. irrig. U) – R.D. € 134,36 – R.A. € 75,58

- particella n. 34 – Ha 4.82.00 (sem. irrig. U) – R.D. € 398,29 – R.A. € 224,04

- particella n. 35 – Ha 0.52.40 (sem. irrig. U) – R.D. € 43,30 – R.A. € 24,36

- particella n. 36 – Ha 0.02.56 (sem. 2) – R.D. € 1,59 – R.A. € 0,86

  Ha 0.42.34 (sem. irrig. U) – R.D. € 34,99 – R.A. € 19,68

- particella n. 42 – Ha 1.57.24 (sem. 2) – R.D. € 97,45 – R.A. € 52,78

- particella n. 43 – Ha 2.37.52 (sem. irrig. U) – R.D. € 196,27 – R.A. € 110,40

- particella n. 44 – Ha 0.34.44 (sem. 2) – R.D. € 21,34 – R.A. € 11,56

- particella n. 45 – Ha 1.20.66 (sem. 2) – R.D. € 74,78 – R.A. € 40,51

- particella n. 51 – Ha 0.71.80 (sem. irrig. U) – R.D. € 59,33 – R.A. € 33,37

- particella n. 52 – Ha 0.16.45 (sem. irrig. U) – R.D. € 13,59 – R.A. € 7,65

- particella n. 54 – Ha 1.29.41 (sem. irrig. U) – R.D. € 106,94 – R.A. € 60,15

- particella n. 55 – Ha 2.71.00 (sem. irrig. U) – R.D. € 223,94 – R.A. € 125,96

- particella n. 57 – Ha 2.38.14 (sem. 2) – R.D. € 147,59 – R.A. € 79,94

- particella n. 65 – Ha 1.01.70 (sem. 2) – R.D. € 63,03 – R.A. € 34,14

- particella n. 92 – Ha 0.49.68 (sem. 2) – R.D. € 30,79 – R.A. € 16,68

- particella n. 93 – Ha 1.15.34 (sem. 2) – R.D. € 71,48 – R.A. € 38,72

- particella n. 94 – Ha 1.43.60 (sem. 2) – R.D. € 89,00 – R.A. € 48,21

- particella n. 97 – Ha 0.03.50 (sem. 2) – R.D. € 2,17 – R.A. € 1,17

- particella n. 98 – Ha 0.00.67 (inc. ster.) – R.D. € 0,00 – R.A. € 0,00

- particella n. 99 – Ha 0.02.28 (sem. 2) – R.D. € 1,41 – R.A. € 0,77

- particella n.100 – Ha 0.04.36 (sem. 2) – R.D. € 2,70 – R.A. € 1,46

- foglio di mappa n. 106

- particella n.305 – Ha 2.96.14 (sem. irrig. U) – R.D. € 244,71 – R.A. € 137,65

Ha 0.16.18 (uliveto 2) – R.D. € 10,03 – R.A. € 4,18

in totale: **Ha 33.39.25**

- intestazione: **Borrelli Luigi** (21/02/1953) – proprietà 1/1

- foglio di mappa n. 105

- particella n. 29 – Ha 3.19.16 (sem. irrig. U) – R.D. € 263,73 – R.A. € 148,35

- particella n. 56 – Ha 2.97.87 (sem. irrig. U) – R.D. € 246,14 – R.A. € 138,45

in totale: **Ha 6.17.03**

- intestazione: **Ciliberti Leonardo** (per inevasa voltura, essendo intervenuta l'usucapione a favore di **Borrelli Luigi**)

- foglio di mappa n. 105

- particella n. 102 – **Ha 0.00.73** (sem. 2) – R.D. € 0,45 – R.A. € 0,25

- intestazione: **Iazzetta Gianfranco** (19/12/1973) – proprietà 1/1

- foglio di mappa n. 105

- particella n. 22 – Ha 2.40.68 (sem. irrig. U) – R.D. € 198,88 – R.A. € 111,87

- particella n. 50 – Ha 0.68.07 (sem. irrig. U) – R.D. € 56,25 – R.A. € 31,64

- particella n. 51 – Ha 4.72.93 (sem. irrig. U) – R.D. € 390,80 – R.A. € 219,82

- particella n.129 – Ha 1.50.17 (sem. irrig. U) – R.D. € 124,09 – R.A. € 69,80

Ha 0.13.93 (sem. 2) – R.D. € 6,47 – R.A. € 3,96

in totale: **Ha 9.45.78**

Superficie complessiva <Tavoliere 1 Nord>: Ha 9.00.31 + Ha 33.39.25 + Ha 6.17.03 + Ha 0.00.73 + Ha 9.45.78 = **Ha 58.03.10**

⇒ **<Tavoliere 1 Sud>**

- intestazione: **De Filippo Giuseppe Angelo** (18/03/1965) – proprietà 1/1

- foglio di mappa n. 105

- particella n. 59 – Ha 2.54.53 (sem. irrig. U) – R.D. € 210,33 – R.A. € 118,31

Ha 0.23.75 (vigneto 2) – R.D. € 34,34 – R.A. € 15,33

- particella n.105 – Ha 0.73.14 (sem. 2) – R.D. € 45,33 – R.A. € 24,55

Ha 9.26.86 (sem. irrig. U) – R.D. € 765,89 – R.A. € 430,81

- particella n.109 - Ha 20.01.51 (sem. irr. U) - R.D. € 1.653,91 - R.A. € 930,32

- foglio di mappa n. 110

- particella n.312 – Ha 21.34.61 (sem. 2) – R.D. € 1.322,92 – R.A. € 716,58

in totale: Ha 54.14.40 - in parte, per **Ha 15.08.00**.

TOTALE GENERALE:

Ha 58.03.10 + Ha 15.08.00 = **Ha 73.11.10**

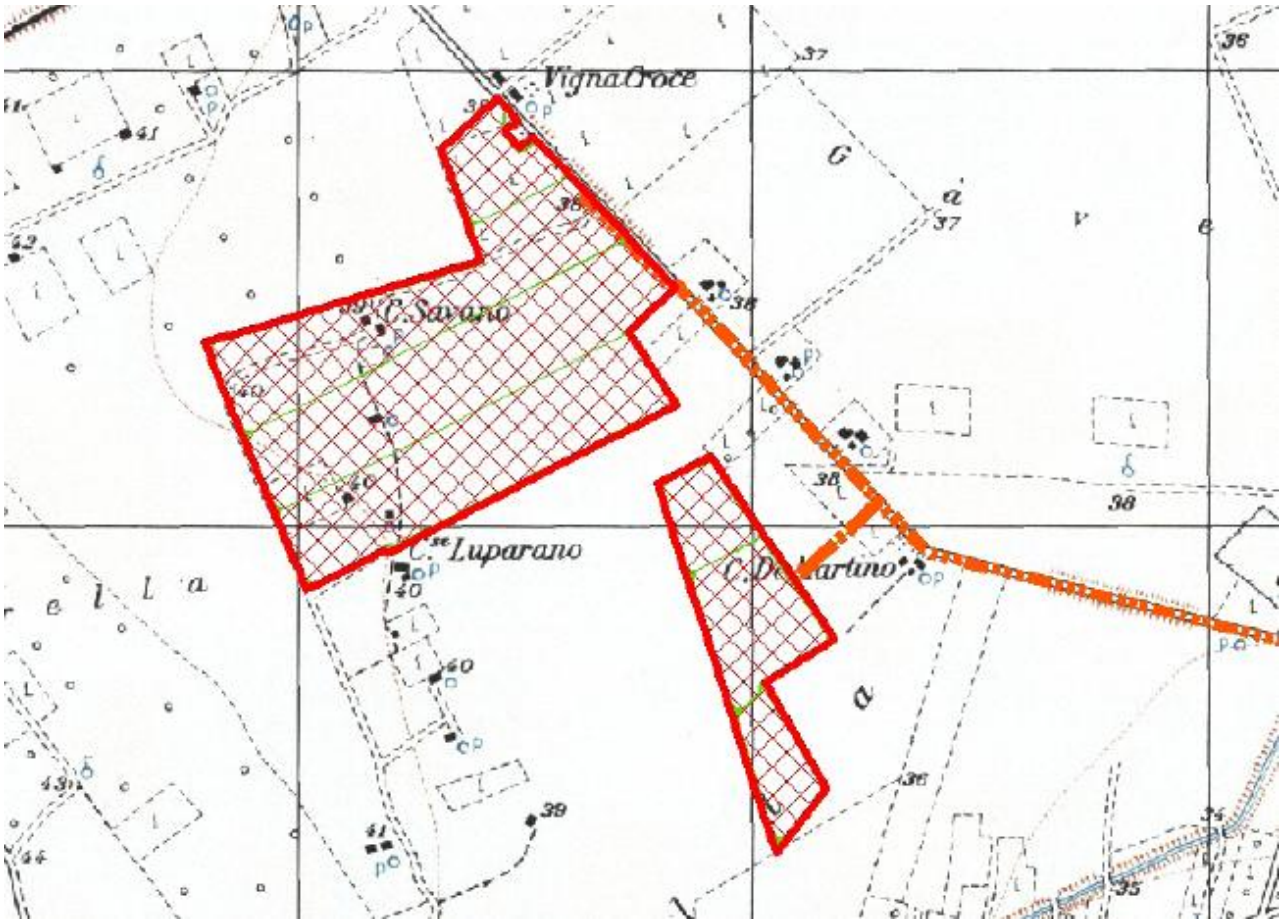

Fig. 1. Individuazione dell'area di impianto su Carta IGM 1:25.000

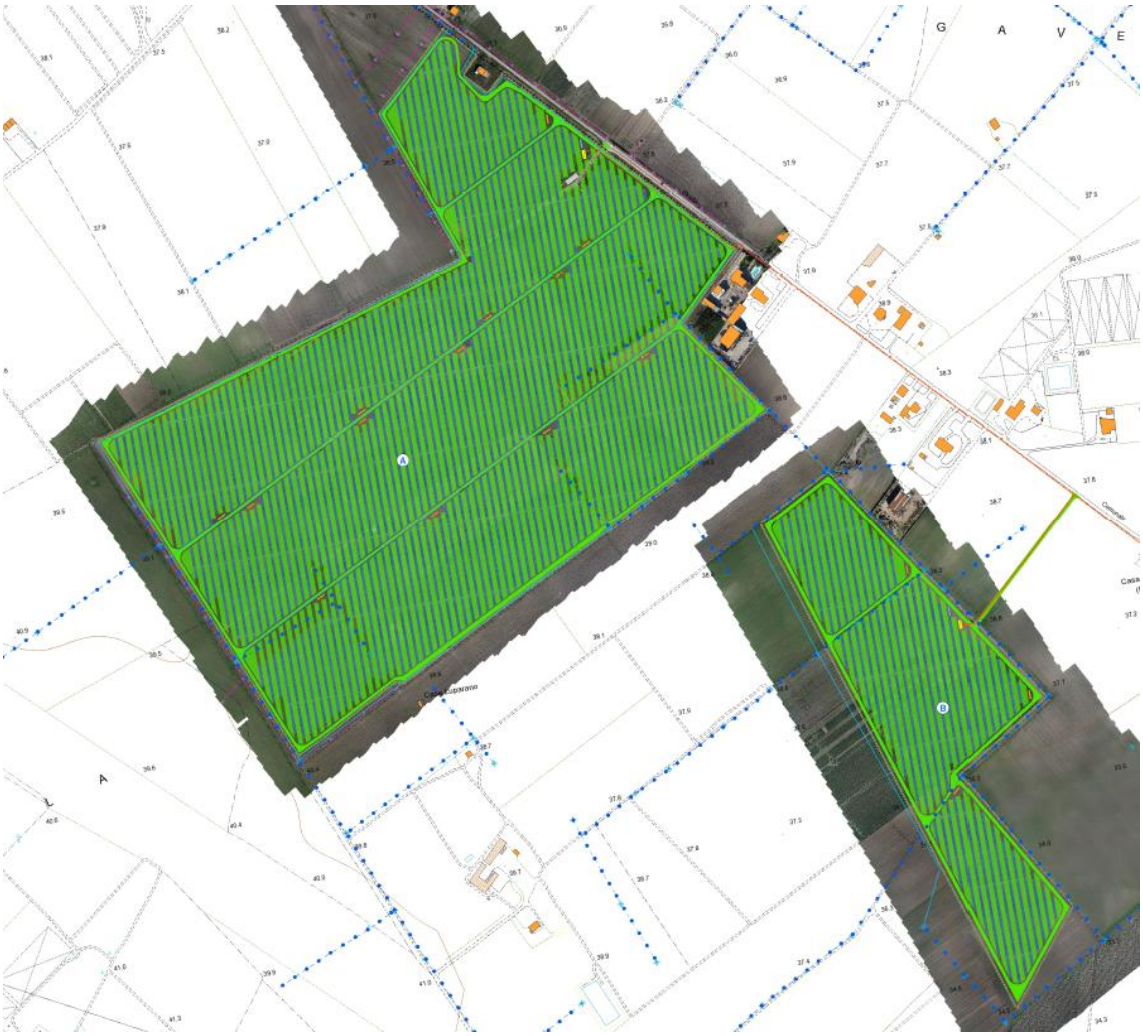

Fig. 2. Planimetria dell'impianto agro-voltaico.

Il primo fondo di proprietà De Filippo Giuseppe Angelo destinato ad ospitare i pannelli fotovoltaici (<Tavoliere 1 Nord>) è costituito da un unico corpo di forma trapezoidale e confina:

- a Nord con proprietà Borrelli Giovanna (partt. n. 97, 98, 99 e 100 - fg. 105);
- ad Est con proprietà Borrelli Giovanna (part. n. 94 – fg. 105);
- a Sud con proprietà Borrelli Mario (partt. n. 31, 39, 40, 58, 61 e 62 – fg. 105);
- ad Ovest con proprietà Livriero Mariella, Livriero Bisceglia Rosalba, Livriero Bisceglia Antonella e Livriero Bisceglia Maria Cristina (part. n. 3 - fg. 105).

Il fondo di proprietà Borrelli Giovanna (<Tavoliere 1 Nord>) è costituito da due corpi di forma irregolare e confina:

- a Nord con proprietà De Filippo Andrea (part. n. 12 – fg. 68), con proprietà Gugliotti Michele Angelo (part. n. 171 - fg. 68), con proprietà Gugliotti Roberto (partt. n. 55, 159 e 172 - fg. 68), con proprietà Gugliotti Domenico (part. n. 158 - fg. 68) e con proprietà Iazzetta Gianfranco (part. n. 51 - fg. 106);
- ad Est con la Strada di Bonifica Tavernola Tortorella e con proprietà Borrelli Angelo (part. n. 211, 212 e 255 - fg. 106);
- a Sud con proprietà Borrelli Mario (part. n. 58 - fg. 105) e con proprietà De Filippo Giuseppe Angelo (partt. n. 30, 37, 38 e 66 - fg. 105)
- ad Ovest con proprietà Livriero Mariella, Livriero Bisceglia Rosalba, Livriero Bisceglia Antonella e Livriero Bisceglia Maria Cristina (part. n. 3 - fg. 105).

E così pure il fondo di proprietà Borrelli Luigi (<Tavoliere 1 Nord>) è costituito da un corpo unico di forma rettangolare e confina:

- a Nord con proprietà Borrelli Giovanna (partt. n. 28, 35, 36, 51, 52 e 55 - fg. 105);

- ad Est con proprietà Borrelli Giovanna (part. n. 305 – fg. 106),

- a Sud con proprietà Borrelli Giovanna (partt. n. 42, 65 e 92 - fg. 105);

- ad Ovest con proprietà Livriero Mariella, Livriero Bisceglia Rosalba, Livriero Bisceglia Antonella e Livriero Bisceglia Maria Cristina (part. n. 3 - fg. 105).

Il fondo di proprietà Iazzetta Gianfranco (<Tavoliere 1 Nord>) è costituito da un unico corpo riconducibile a quella trapezoidale e confina:

- a Nord con proprietà Forquet Lucia, Iannuzzi Giuseppe, Parisi Giulia e Pedone Giulio (part. n. 8 - fg. 65);

- ad Est con la Strada di Bonifica Tavernola Tortorella;

- a Sud con proprietà Borrelli Giovanna (partt. n. 6 - fg. 105 e n. 305 - fg. 106);

- ad Ovest con proprietà Gugliotti Domenico (part. n. 158 - fg. 68).

Il secondo fondo di proprietà De Filippo Giuseppe Angelo destinato ad ospitare i pannelli fotovoltaici (<Tavoliere 1 Sud>) è costituito da un unico corpo di forma trapezoidale e confina:

- a Nord con proprietà Borrelli Mario (part. n. 58 - fg. 105);

- ad Est con proprietà Borrelli Mario (partt. n. 77, 247 e 248 – fg. 106), con proprietà Borrelli Michele (part. n. 229 - fg. 106), con proprietà De Filippo Giuseppe Angelo (part. 254 - fg. 110) e con proprietà Borrelli Pellegrino (part. 253 - fg. 110);

- a Sud con proprietà Borrelli Pellegrino e De Filippo Filomena (part. n. 322 – fg. 110);

- ad Ovest con rimanente proprietà De Filippo Giuseppe Angelo.

Dal punto di vista orografico, i terreni seminativi di cui si tratta hanno una giacitura

pianeggiante ed una quota media di 39-40 metri s.l.m., come si può verificare anche sull'allegata corografia dei luoghi in scala 1:50.000.

Per quanto concerne le caratteristiche pedo-climatiche, i terreni hanno origine da *"alluvioni terrazzate recenti, poco superiori agli alvei attuali, di ciottoli, sabbie e subordinatamente argille sabbiose (talora con crostoni calcarei evaporitici)"*, e presentano una composizione granulometrica con una prevalenza della frazione argillosa rispetto a quella limosa ed a quella sabbiosa, per cui possono essere definiti di tipo *"franco argilloso"* in base al diagramma di Thompson.

Il clima della zona è quello tipico del Tavoliere delle Puglie, freddo-umido d'inverno ed arido d'estate, comunque adatto alle principali coltivazioni, sia erbacee che arboree.

Relativamente alle fonti idriche per l'irrigazione, sui terreni di proprietà Borrelli Giovanna vi sono un paio di pozzi trivellati per attingere l'acqua dalle falde sotterranee, mentre su tutti i fondi di cui si tratta vi sono gli idranti della rete pubblica di distribuzione dell'acqua gestita dal Consorzio per la Bonifica della Capitanata, per cui gli stessi fondi possono essere considerati *irrigui*, anche se, ovviamente, sono comunque soggetti alle naturali avversità climatiche, ed in particolare alla ormai cronica siccità della provincia di Foggia, che spesso determina il mancato riempimento degli invasi artificiali in cui viene accumulata l'acqua delle piogge e delle nevicate, per cui non è possibile distribuire la risorsa idrica per l'irrigazione.

Infine è quanto mai opportuno evidenziare che la redditività dei terreni seminativi sta subendo, ormai da tempo, una continua ed inesorabile diminuzione, a causa non soltanto delle sempre più frequenti avversità atmosferiche (gelate, siccità, violenti acquazzoni, etc.) e di una forte contrazione dei prezzi di vendita dei principali prodotti agricoli, come il grano duro e le

leguminose (favino, ceci, etc.), ma anche a causa della progressiva riduzione dei contributi comunitari corrisposti dall'AG.E.A. (Agenzia per le Erogazioni in Agricoltura).

4. **La <capacità d'uso dei suoli> dei fondi ubicati in loc. *"C. Savano - C.se De Martino"***.

Al riguardo si premette che, ai fini di una corretta classificazione, si tiene conto non soltanto dei risultati delle analisi fisico-chimiche dei terreni, ma anche dei dati più rilevanti della citata *relazione geologica, geotecnica, idrogeologica e idraulica* (a firma del dott. Nazario Di Lella) e di ogni altro elemento tecnico acquisito con indagini dirette ed indirette, eseguite, queste ultime, nell'ambito dello studio della problematica di cui si tratta.

Qui di seguito vengono presi in considerazione singolarmente i diversi parametri di valutazione, secondo l'ordine con il quale sono riportati nella relativa *tabella*.

4.1 Profondità utile.

Nell'*"Inquadramento geografico e geomorfologico dell'area"* della relazione del dott. Di Lella si legge, tra l'altro, che *"… il sito ricade in area di affioramento dei depositi alluvionali terrazzati del 3° ordine del T. Candelaro, con caratteri litologici di rielaborazione fluviale delle formazioni marine di base rappresentate da una sequenza alternata tra sabbie con livelli di ciottoli arrotondati e limi che vanno dal sabbioso all'argilloso, …"*

E poi in merito alla *"Stratigrafia"* si legge che il "terreno vegetale" arriva fino a circa 2,5-2,90 metri dal piano campagna.

Quello che è stato indicato come *"terreno vegetale"* presenta, in realtà, un franco di coltivazione non superiore ai 50 cm, in funzione delle relative caratteristiche geologiche già indicate sopra.

Ne consegue che, tenuto conto della profondità del terreno coltivabile, i suoli risultano appartenere alla III-IV classe (25 cm ≤ prof. utile ≤ 60 cm).

4.2 Tessitura orizzonte superficiale

La tessitura o granulometria indica la costituzione della parte solida del terreno espressa in funzione delle percentuali relative in peso delle particelle elementari che lo compongono, classificate per categorie convenzionali di grossezza.

La prima distinzione viene fatta tra i componenti più grossolani (scheletro) e la terra fina, la quale comprende tutte le particelle di diametro inferiore a 2 mm.

Nell'ambito della terra fina, poi, si distinguono le seguenti frazioni: sabbia [2 mm > Ø > 0,02 mm (ISSS) o 0,05 mm (USDA)], limo [0,02 mm (ISSS) o 0,05 mm (USDA) > Ø > 0,002 mm)] e argilla (Ø < 0,002 mm).

Dalle analisi fisico-chimiche dei terreni sono emersi i seguenti risultati parziali medi:

	<Tavoliere 1 Nord>	<Tavoliere 1 Sud>
- sabbia:	29%	26%
- limo:	34%	33%
- argilla:	37%	41%

Dal punto di vista granulometrico, dunque, i terreni si possono definire di tipo franco argilloso, con riferimento all'allegato diagramma delle tredici classi di tessitura di L. M. Thompson, adottato ordinariamente a livello internazionale.

I terreni argillosi presentano un'elevata resistenza alla penetrazione degli attrezzi da lavoro, una forte coesione tra le particelle allo stato secco ed una notevole plasticità allo stato

umido, con la possibilità di trattenere grandi quantitativi di acqua, ma a tensione alta, per cui necessitano di una buona struttura, altrimenti diventano asfittici, impermeabili e poco adatti alla vita delle piante; essi risultano di difficile coltivazione soprattutto perché le lavorazioni devono essere eseguite in momenti ben determinati, al fine di evitare conseguenze negative dal punto di vista sia fisico, che chimico.

In ogni caso, i suoli rientrano nella II classe della *tabella*, essendo l'argilla compresa tra il 35% ed il 50% per la maggior parte di essi.

4.3 Scheletro orizzonte superficiale

E' stato quantificato pari, rispettivamente, ad un valore percentuale medio del 1,3% (<Tavoliere 1 Nord>) - 1,9% (<Tavoliere 1 Sud>).

A questo proposito si ricorda che lo scheletro è costituito dalle particelle più grossolane del terreno, aventi un diametro superiore a 2 mm, e che, inoltre, vengono classificate con il termine di *ghiaia* le particelle che vanno da 2 mm a 2 cm, *sassi* o *ciottoli* quelle con diametro da 2 a 20 cm e *massi* quelle con diametro superiore.

Nel caso di specie, tuttavia, la maggior parte dello scheletro è risultato costituito da quelle che comunemente vengono chiamate pietre, ovvero da sassi o ciottoli, ed i suoli si possono considerare di I classe (scheletro ≤ 15%).

4.4 Pietrosità

Come già anticipato sopra, le pietre rappresentano la quasi totalità dello scheletro, in una misura compresa tra l'1,3% e l'1,9%.

Sotto questo aspetto, quindi, i suoli possono essere considerati di II - III classe (0,1% < pietrosità ≤ 3%).

- Rocciosità

Tale parametro di valutazione è risultato, invece, del tutto assente, e di conseguenza i suoli non possono che considerarsi di I o di II classe (rocciosità ≤ 2%) con riferimento alla eventuale presenza di vari tipi di rocce affioranti o sottosuperficiali.

4.5 Fertilità orizzonte superficiale

La fertilità viene valutata in base al pH, al TSB (Tasso di Saturazione Basica), alla CSC (Capacità di Scambio Cationico) ed al $CaCO_3$ (Calcare totale).

Il pH è risultato mediamente pari a 7,83 (<Tavoliere 1 Nord>) e 8,1 <Tavoliere 1 Sud>, per cui il terreno può essere considerato in parte *sub alcalino* ed in parte *alcalino*.

Tenuto conto che i terreni coltivati presentano – mediamente – un pH compreso tra 5,5 e 8,5, è appena il caso di sottolineare che, in questo caso, la reazione è prossima al limite massimo.

In effetti, sia un pH troppo basso che un pH troppo elevato sono da considerarsi sfavorevoli per l'espletamento di una buona agricoltura, per cui i terreni che posseggono tali caratteristiche sono detti *a reazione anomala*. La loro coltivazione presenta problemi particolari, spesso di difficile soluzione. In ogni caso la tecnica colturale adottata, le specie coltivate ed ogni altro intervento agronomico avranno il duplice scopo di ricavare un utile immediato da tali terreni e di correggere la loro reazione.

Il Tasso di Saturazione Basica corrisponde al rapporto percentuale tra la somma dei cationi alcalini e alcalino-terrosi e la capacità di scambio cationico.

La capacità di scambio cationico è una caratteristica legata alla presenza qualitativa e quantitativa della componente colloidale, sia minerale che organica.

Il Calcare totale, infine, rappresenta la componente minerale costituita da carbonati di calcio, magnesio e sodio.

Tenuto conto che, in base alla *tabella* della L.C.C., è sufficiente anche una sola condizione delle quattro sopra indicate, è possibile prendere in considerazione soltanto il pH ai fini della fertilità, per cui i suoli di cui si discute possono essere inseriti nella I classe (5,5 < pH < 8,5).

4.6 Drenaggio

Con detto termine si fa riferimento alla capacità di smaltimento delle acque in eccesso da parte del terreno, in virtù delle sue caratteristiche intrinseche e delle eventuali opere di sistemazione idraulico-agraria ivi realizzate.

Nel capitolo dedicato ad *"Idrogeologia e caratteri di permea-bilità"* della relazione del dott. Di Lella si legge, tra l'altro, che *"L'acqua meteorica ricadente nel bacino di interesse, in parte si infiltra, occupando ed alimentando direttamente la falda superficiale (di modesta capacità) contenuta nelle formazioni sabbioso-ghiaiose ed alluvionali terrazzate, in parte si concentra in piccoli fossi e scoline artificiali di drenaggio agricolo …"*, con riferimento alla più ampia zona in cui sono ubicati i fondi in questione, i quali, tuttavia, non presentano scoline.

Di conseguenza sarebbe quanto mai opportuna la realizzazione di opere di regimazione delle acque in eccesso, con l'aiuto delle quali si potrebbe verificare un deflusso più

facile nei canali presenti sul territorio.

Essendo definibile il drenaggio, quindi, mediocre o addirittura lento, i suoli oscillano tra la II classe e la III classe, con una maggiore tendenza verso quest'ultima.

4.7 Inondabilità

Si tratta, in pratica, del rischio di inondazione, che nel caso di specie risulta piuttosto improbabile.

Si può dire, pertanto, che il rischio di inondazione dei suoli si può ritenere lieve e che, per tale motivo, la classe di competenza è la II.

4.8 Limitazioni climatiche

Per l'analisi di questo parametro di valutazione è certamente opportuno tenere conto, oltre che della personale esperienza di chi scrive e delle caratteristiche del clima foggiano di dominio pubblico, anche dei dati climatici storici.

A tale scopo, possono essere presi in considerazione in modo proficuo i dati registrati nel trentennio 1971-2000 dalla Stazione Meteorologica di Foggia Amendola (situata in agro di Manfredonia presso l'omonimo Aeroporto Militare), che è la stazione di riferimento del servizio meteorologico dell'Aereonautica Militare e dell'Organizzazione Mondiale della Meteorologia per l'area rurale della provincia di Foggia.

Come si legge sulla tabella di sintesi con i relativi commenti, *"mediamente si contano 19 giorni di gelo all'anno* (nel periodo novembre-aprile) *e 67 giorni con temperatura massima uguale o superiore ai +30°C"* (nel periodo maggio-settembre); *"le precipitazioni medie*

annue si attestano a 469 mm, con minimo in estate (giugno, luglio e agosto) *e picco massimo in autunno (novembre)"*; *"l'umidità relativa media annua fa registrare il valore di 71,2% con minimo di 62% a luglio e massimo di 80% a dicembre"*; *"mediamente si contano 34 giorni di nebbia all'anno (soprattutto da ottobre a maggio)"*.

Una curiosità riportata sul sito internet di riferimento è rappresentata dal fatto che in data 25 giugno 2007 questa stazione ha registrato una temperatura massima di +47°C, stabilendo così il record di caldo per il mese di giugno in Europa ed entrando a far parte delle città più calde del mondo per quel giorno.

A tale proposito risulta molto interessante un'altra tabella elaborata dalla stazione di Amendola, in cui sono riportate le temperature estreme mensili dal 1944 al 2021, alla quale si rinvia il Lettore per la verifica delle forti criticità climatiche della provincia di Foggia.

Sulla scorta di tali valori, dunque, è possibile affermare che – pur consentendo il clima della zona di effettuare le principali coltivazioni – sussistono diverse limitazioni climatiche, rappresentate innanzitutto dal lungo periodo in cui si verificano i giorni di calura.

Questa circostanza influisce negativamente sia sulle coltivazioni estensive (cereali, etc.), che sulle colture orticole a ciclo primaverile-estivo: le prime, infatti (ed il grano duro in particolare), nel mese di maggio si trovano in genere nella delicata fase della maturazione delle cariossidi, che possono subire la cosiddetta "stretta" in coincidenza con temperature troppo elevate, così come è successo anche negli ultimi anni, a seguito di una settimana particolarmente calda, in cui le temperature hanno raggiunto punte di 40°C e oltre (dati registrati anche dalle capannine agro-meteorologiche del Consorzio per la Bonifica della Capitanata).

E così pure gli ortaggi possono risentire in modo negativo della calura primaverile,

allorquando non vi sono fonti idriche per l'irrigazione sufficienti a fare fronte alle emergenze, come nel caso, ad esempio, del pomodoro da industria.

Il gelo, invece, rappresenta un fattore limitante soprattutto per le specie orticole a ciclo autunno-invernale, come broccoletti, cavolfiori, finocchi, etc..

Quanto alla piovosità, essa è molto ridotta (addirittura inferiore a 500 mm/anno) e, quindi, comporta una generale riduzione delle rese delle coltivazioni realizzate in asciutto, soprattutto nel periodo primaverile-estivo (cereali, leguminose, etc.), ed un consistente aumento dei costi di irrigazione delle coltivazioni effettuate in irriguo.

A tale riguardo è appena il caso di evidenziare che anche nella corrente annata agraria 2020/2021 si sta verificando l'ennesima siccità primaverile, a causa di una lunga mancanza di piogge.

Anche le nebbie, inoltre, possono incidere negativamente sulle produzioni agricole, favorendo gli attacchi di agenti patogeni fungini e batterici che provocano alcune tra le più comuni malattie crittogamiche.

In definitiva, le limitazioni climatiche dei suoli in oggetto si possono ritenere moderate e corrispondenti alla III-IV classe della tabella della capacità d'uso dei suoli.

4.9 Pendenza

Come già riferito sopra, i suoli in questione sono pianeggianti e non presentano pendenze di rilievo; osservando la corografia dei luoghi si nota, tra l'altro, che alla data della stessa (1982) vi erano – e vi sono ancora allo stato attuale – delle pendenze modeste in senso Ovest-Est.

Di conseguenza, a tale riguardo detti suoli devono essere considerati di I classe (p.

<= 2%).

4.10 Erosione

Si tratta del rischio potenziale di erosione, che per le caratteristiche intrinseche ed estrinseche dei suoli in causa si può giudicare debole (III classe).

4.11 AWC (Available Water Capacity = capacità di acqua disponibile)

Tale parametro esprime la massima quantità di acqua presente in un suolo che può essere utilizzata dalle piante.

Dalla *tabella* della Land Capability Classification risulta, tuttavia, che la capacità di acqua disponibile non si considera se il drenaggio è lento (come nel caso di specie), molto lento o impedito, e quindi in questa sede non se ne tiene conto.

Riepilogando, si può giungere ad una definizione oggettiva della capacità d'uso dei suoli in questione sulla base di tutti i dati acquisiti e delle relative classi, così come indicato nella seguente **tabella**:

classi LCC	I	II	III	IV	V	VI	VII	VIII	sottoclassi
parametri	uso agricolo				pascolo e forestazione			nulla	
prof. utile			X	X					
tessitura			X						
scheletro	X								
pietrosità		X	X						s
rocciosità	X	X							
fertilità	X								
drenaggio		X moder. rapido	X rapido						w
inondabilità		X rischio lieve							
limitazioni climatiche			X moderate						c
pendenza		X							
erosione			X debole						e
AWC	-								s

Come si evince in modo del tutto evidente, in base ai suddetti parametri di valutazione i suoli ubicati in loc. *"C. Savano - C.se De Martino"* dell'agro di Foggia risultano compresi tra la I e la IV classe della tabella e sono, pertanto, adatti all'uso agricolo, ma con diversi fattori limitanti, anche di notevole importanza, che pertanto ne rendono impossibile l'attribuzione esclusiva alla I ed alla II classe, in cui soltanto rientrano i migliori terreni agricoli.

In conclusione si può affermare, quindi, che i fondi rustici in questione sono sicuramente idonei alla realizzazione del parco fotovoltaico di cui si tratta, anche dal punto di vista della capacità d'uso dei suoli (LCC = Land Capability Classification).

Come risulta dalla predetta TABELLA, i parametri di valutazione dei suoli sono 11, dei quali – nel caso di specie – ben 6 ricadono nella III classe ed 1 anche nella IV classe.

Sta di fatto che, per poter classificare un terreno come appartenente ad 1 sola delle 8 classi della LCC (Land Capability Classification), tutti i parametri di valutazione dovrebbero coincidere, casualmente, con la stessa classe: ma ciò è abbastanza improbabile, anche se – naturalmente - non impossibile.

Non vi è alcuna formula matematica riconosciuta a livello internazionale che possa essere utilizzata per l'attribuzione di un terreno ad una sola classe della TABELLA, e non esiste neanche una scala dei valori dei vari parametri per ottenere una media ponderata degli stessi.

Per questi motivi, oltre che per le considerazioni già riportate nella relazione di perizia, il sottoscritto ritiene di dover escludere l'appartenenza del terreno in questione alla I od alla II classe, in funzione della presenza di numerosi fattori limitanti, rappresentati dai parametri di valutazione coincidenti con le classi III e IV della TABELLA.

Sono molti e di grande peso, dunque, i fattori limitanti che non consentono di classificare il terreno nella I o nella II classe, come la profondità utile, la tessitura, la pietrosità, il drenaggio (moder. rapido - rapido), le limitazioni climatiche (moderate, anche se determinanti *in negativo*) e l'erosione (debole).

In definitiva, dovendo individuare una sola classe prevalente, si ritiene che questa debba essere la **III**.

Foggia, 31/01/2022

IL TECNICO

DOTT. AGR. MARCELLO MARTINO



DOTT. AGR. MARCELLO MARTINO
Viale Europa, 42 - 71122 Foggia
Cell. 337/938268 - E-Mail: marcello.martino@tiscali.it

Allegato A - Carta Geologica d'Italia (scala 1:100.000)

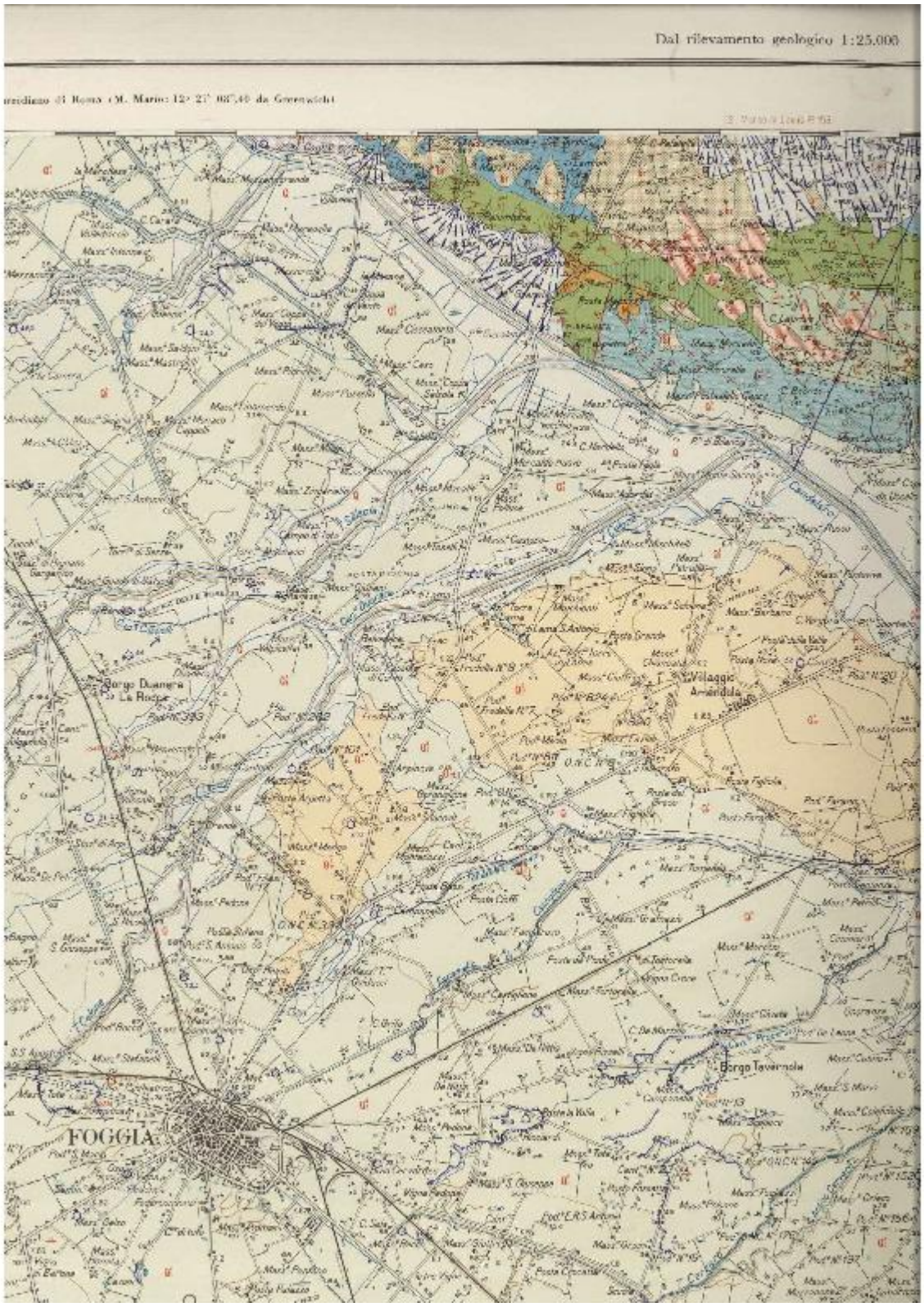

DOTT. AGR. MARCELLO MARTINO
Viale Europa, 42 - 71122 Foggia
Cell. 337/938268 - E-Mail: marcello.martino@tiscali.it

Allegato B - Corografia dei luoghi (scala 1:50.000) - n. 1

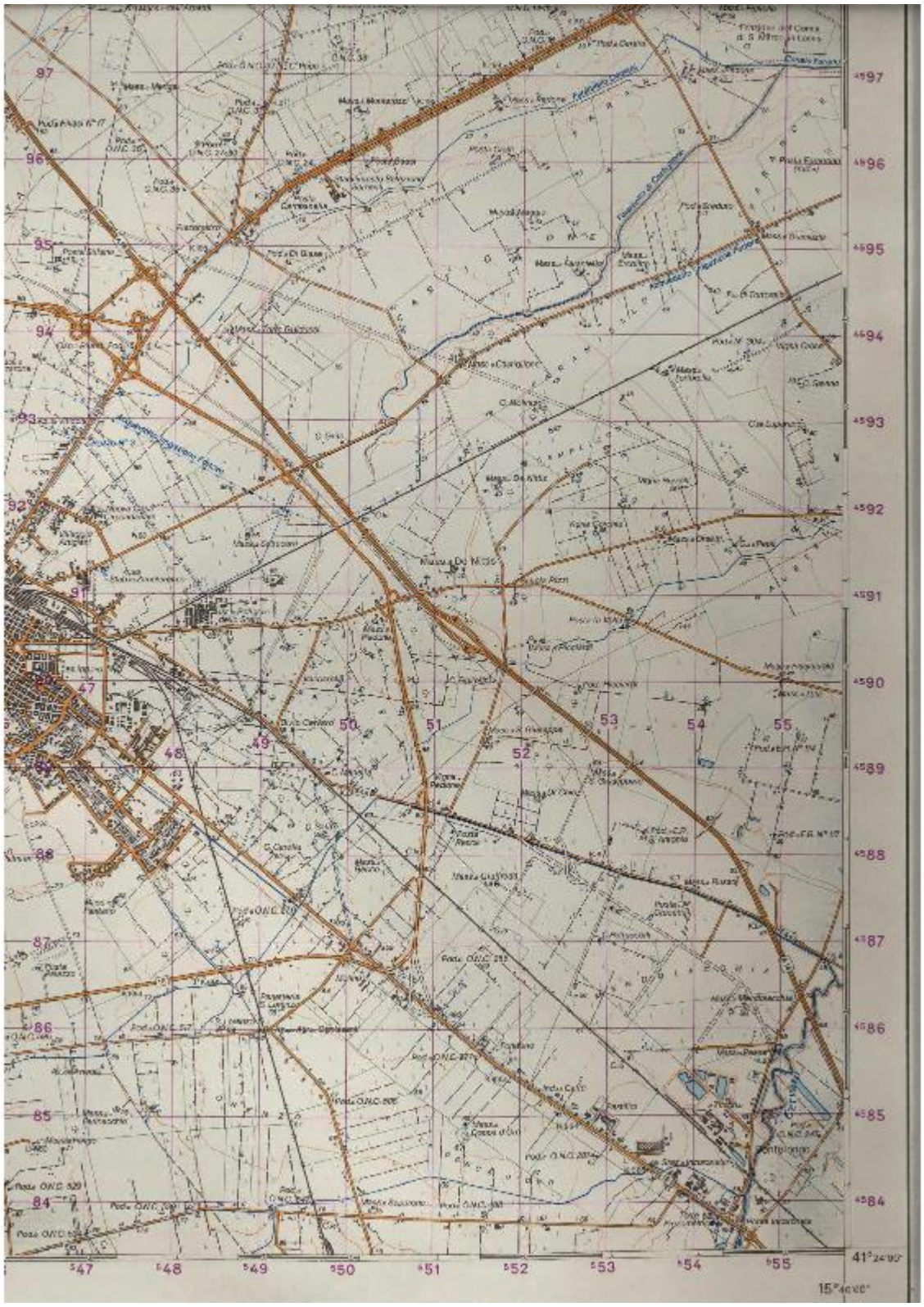

DOTT. AGR. MARCELLO MARTINO
Viale Europa, 42 - 71122 Foggia
Cell. 337/938268 - E-Mail: marcello.martino@tiscali.it

Allegato B - Corografia dei luoghi (scala 1:50.000) - n. 2

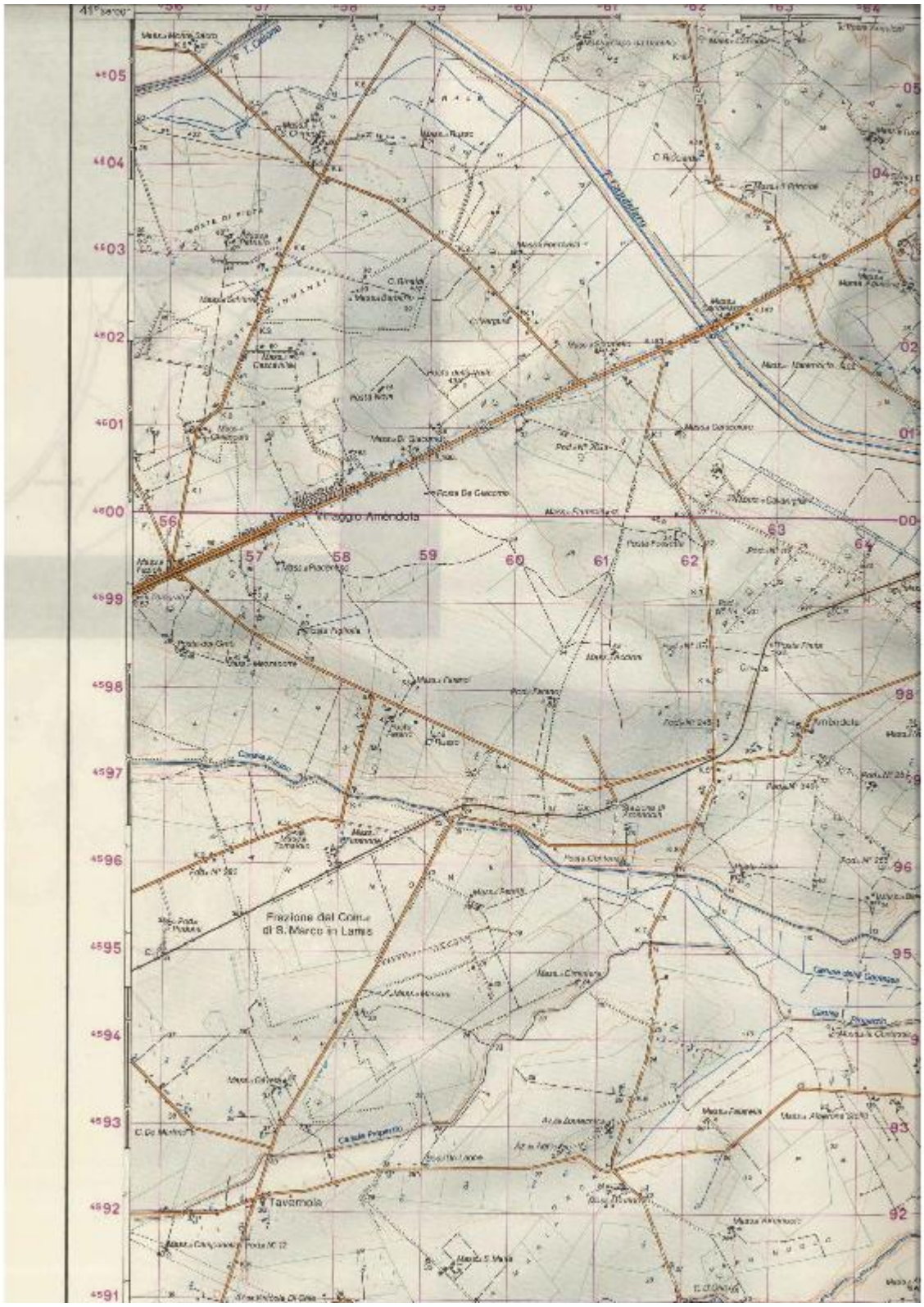

Allegato C - Estratti delle mappe catastali (scala originale 1:4.000)

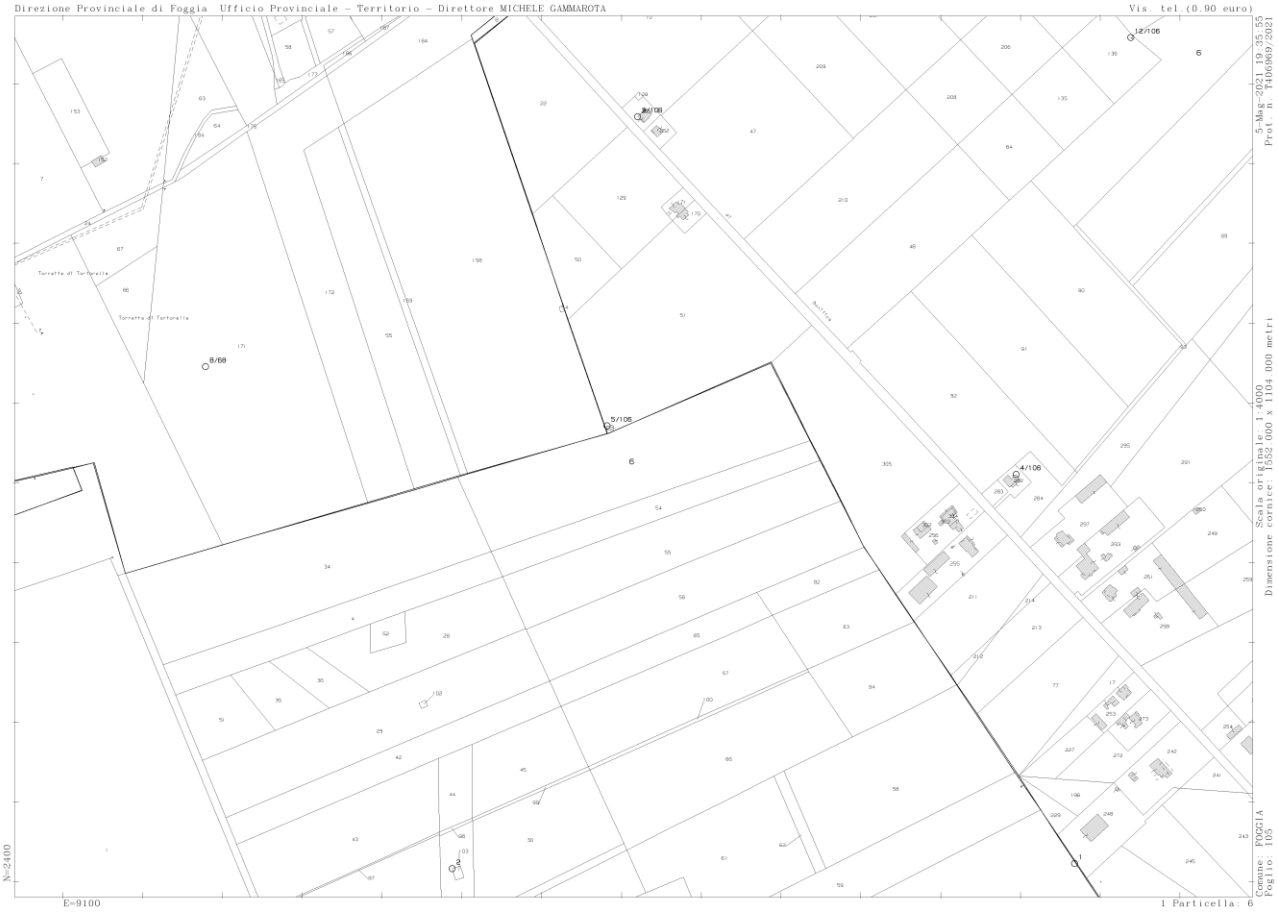
Direzione Provinciale di Foggia Ufficio Provinciale - Territorio - Direttore MICHELE GAMMAROTA
Vis. tel.(0.90 euro)
5-Mar-2021 19:35:55
Prot. n. T406969/2021
Scala originale: 1:4000
Dimensione cornice: 1552.000 x 1104.000 metri
Comune: FOGGIA
Foglio: 105
N=2400
E=9100
1 Particella: 6
Torretta di Tortorella
Torretta di Tortorella
Ferrovia
8/68
5/105
4/106
12/106
8/106
6

Direzione Provinciale di Foggia Ufficio Provinciale - Territorio - Direttore MICHELE GAMMAROTA
Vis. tel.(0.90 euro)
109
7/108
10/110
N=1700
E=9400
1 Particella: 109

Allegato D - Visure catastali aggiornate

Agenzia Entrate
Direzione Provinciale di Foggia
Ufficio Provinciale - Territorio
Servizi Catastali

Visura per soggetto
limitata ad un comune
Situazione degli atti informatizzati al 05/05/2021

Data: 05/05/2021 - Ora: 17.59.34 Segue
Visura n.: T369628 Pag: 1

Dati della richiesta	**DE FILIPPO GIUSEPPE ANGELO** **Terreni siti nel comune di FOGGIA (Codice: D643) Provincia di FOGGIA** **Foglio: 105**
Soggetto individuato	**DE FILIPPO GIUSEPPE ANGELO nato a FOGGIA il 18/03/1965 C.F.: DFLGPP65C18D643K**

1. Immobili siti nel Comune di FOGGIA(Codice D643) - Catasto dei Terreni

N.	DATI IDENTIFICATIVI			DATI DI CLASSAMENTO								ALTRE INFORMAZIONI	
	Foglio	Particella	Sub	Porz	Qualità Classe		Superficie(m²)		Deduz.	Reddito		Dati derivanti da	Dati ulteriori
							ha are ca			Dominicale	Agrario		
1	105	107		AA	SEMIN IRRIG		4	31	46	Euro 356,53	Euro 200,55	Variazione del 13/06/2016 protocollo n. FG0243939 in atti dal 16/12/2016 TRASMISSIONE DATI AGEA AI SENSI DEL DL 3.10.2006 N. 262 (n. 9231.1/2016)	Annotazione
				AB	SEMINAT IVO	2		30	70	Euro 19,03	Euro 10,31		

Immobile 1: Annotazione: di stadio: variazione colturale eseguita ai sensi del dl 3.10.2006 n. 262, convertito con modificazioni nella legge 24.11.2006 n. 286 e successive modificazioni (anno 2016) - eseguita a seguito di dichiarazione resa il 13/06/2016 all'organismo pagatore agea con la domanda agea. adu.2016.0888295 (scheda validazione/fascicolo prot. n. agea. caa6014.2016.0002065) - porzione aa: classamento per parificazione con la qualita` 29 - vigneto, classe 02; di immobile: sr

Agenzia Entrate
Direzione Provinciale di Foggia
Ufficio Provinciale - Territorio
Servizi Catastali

Visura per soggetto
limitata ad un comune
Situazione degli atti informatizzati al 05/05/2021

Data: 05/05/2021 - Ora: 17.59.34 Segue
Visura n.: T369628 Pag: 2

Intestazione degli immobili indicati al n. 1

N.	DATI ANAGRAFICI	CODICE FISCALE	DIRITTI E ONERI REALI
1	DE FILIPPO Giuseppe Angelo nato a FOGGIA il 18/03/1965	DFLGPP65C18D643K*	(1) Proprieta` per 1/1
DATI DERIVANTI DA	VOLTURA D'UFFICIO del 10/10/2012 protocollo n. FG0022327 in atti dal 13/02/2017 Registrazione: Sede: RIUNIONE USUFR.A.RETT.D.V.1199955/2015 (n. 2381.1/2017)		

2. Immobili siti nel Comune di FOGGIA(Codice D643) - Catasto dei Terreni

N.	DATI IDENTIFICATIVI			DATI DI CLASSAMENTO								ALTRE INFORMAZIONI	
	Foglio	Particella	Sub	Porz	Qualità Classe		Superficie(m²)		Deduz.	Reddito		Dati derivanti da	Dati ulteriori
							ha are ca			Dominicale	Agrario		
1	105	53		-	SEMINAT IVO	2		26	26	Euro 16,27 L. 31.512	Euro 8,82 L. 17.069	Impianto meccanografico del 02/01/1978	
2	105	59		AA	SEMIN IRRIG		2	54	53	Euro 210,33	Euro 118,31	Variazione del 12/06/2020 protocollo n. FG0138316 in atti dal 23/11/2020 TRASMISSIONE DATI AGEA AI SENSI DEL DL 3.10.2006 N. 262 (n. 18667.1/2020)	Annotazione
				AB	VIGNETO	1		23	75	Euro 34,34	Euro 15,33		
3	105	78		-	SEMIN IRRIG	U		05	94	Euro 4,91	Euro 2,76	Variazione del 12/06/2020 protocollo n. FG0138319 in atti dal 23/11/2020 TRASMISSIONE DATI AGEA AI SENSI DEL DL 3.10.2006 N. 262 (n. 18670.1/2020)	Annotazione
4	105	119		AA	SEMINAT IVO	2		16	08	Euro 9,97	Euro 5,40	Variazione del 12/06/2020 protocollo n. FG0138324 in atti dal 23/11/2020 TRASMISSIONE DATI AGEA AI SENSI DEL DL 3.10.2006 N. 262 (n. 18675.1/2020)	Annotazione
				AB	SEMIN IRRIG		1	19	66	Euro 98,88	Euro 55,62		
				AC	VIGNETO	1		02	02	Euro 2,92	Euro 1,30		

Agenzia Entrate
Direzione Provinciale di Foggia
Ufficio Provinciale - Territorio
Servizi Catastali

Visura per soggetto
limitata ad un comune
Situazione degli atti informatizzati al 05/05/2021

Data: 05/05/2021 - Ora: 17.59.35 Segue
Visura n.: T369628 Pag: 3

Immobile 2: Annotazione: di stadio: variazione colturale eseguita ai sensi del dl 3.10.2006 n. 262, convertito con modificazioni nella legge 24.11.2006 n. 286 e successive modificazioni (anno 2020) - eseguita a seguito di dichiarazione resa il 12/06/2020 all'organismo pagatore agea con la domanda agea. adu.2020.0727877 (scheda validazione/fascicolo prot. n. agea. caa6014.2020.0003457) - porzione aa: classamento per parificazione con la qualita' 29 - vigneto, classe 02

Immobile 3: Annotazione: di stadio: variazione colturale eseguita ai sensi del dl 3.10.2006 n. 262, convertito con modificazioni nella legge 24.11.2006 n. 286 e successive modificazioni (anno 2020) - eseguita a seguito di dichiarazione resa il 12/06/2020 all'organismo pagatore agea con la domanda agea. adu.2020.0727877 (scheda validazione/fascicolo prot. n. agea. caa6014.2020.0003457) - classamento per parificazione con la qualita' 29 - vigneto, classe 02

Immobile 4: Annotazione: di stadio: variazione colturale eseguita ai sensi del dl 3.10.2006 n. 262, convertito con modificazioni nella legge 24.11.2006 n. 286 e successive modificazioni (anno 2020) - eseguita a seguito di dichiarazione resa il 12/06/2020 all'organismo pagatore agea con la domanda agea. adu.2020.0727877 (scheda validazione/fascicolo prot. n. agea. caa6014.2020.0003457) - porzione ab: classamento per parificazione con la qualita' 29 - vigneto, classe 02

Totale: Superficie 04.48.24 Redditi: Dominicale Euro 377,62 Agrario Euro 207,54

Intestazione degli immobili indicati al n. 2

N.	DATI ANAGRAFICI	CODICE FISCALE	DIRITTI E ONERI REALI
1	DE FILIPPO Giuseppe Angelo nato a FOGGIA il 18/03/1965	DFLGPP65C18D643K*	(1) Proprieta' per 1/1 in regime di separazione dei beni
DATI DERIVANTI DA	DECRETO (DISPOSIZIONI DELLE AUTORITA') del 03/11/2011 Trascrizione in atti dal 05/01/2012 Repertorio n.: 2012 Rogante: TRIBUNALE DI FOGGIA Sede: FOGGIA Registrazione. Sede: DECRETO DI TRASFERIMENTO IMMOBILI (n. 385.2/2012)		

Agenzia Entrate
Direzione Provinciale di Foggia
Ufficio Provinciale - Territorio
Servizi Catastali

Visura per soggetto
limitata ad un comune
Situazione degli atti informatizzati al 05/05/2021

Data: 05/05/2021 - Ora: 17.59.35 Segue
Visura n.: T369628 Pag: 4

3. Immobili siti nel Comune di FOGGIA(Codice D643) - Catasto dei Terreni

N.	DATI IDENTIFICATIVI			DATI DI CLASSAMENTO									ALTRE INFORMAZIONI	
	Foglio	Particella	Sub	Porz	Qualità Classe		Superficie(m²)			Deduz	Reddito		Dati derivanti da	Dati ulteriori
							ha	are	ca		Dominicale	Agrario		
1	105	64		-	SEMIN IRRIG	U		16	18		Euro 13,37	Euro 7,52	Variazione del 12/06/2020 protocollo n. FG0138317 in atti dal 23/11/2020 TRASMISSIONE DATI AGEA AI SENSI DEL DL 3.10.2006 N. 262 (n. 18668.1/2020)	Annotazione
2	105	68		-	SEMIN IRRIG	U		06	68		Euro 5,52	Euro 3,10	Variazione del 12/06/2020 protocollo n. FG0138318 in atti dal 23/11/2020 TRASMISSIONE DATI AGEA AI SENSI DEL DL 3.10.2006 N. 262 (n. 18669.1/2020)	Annotazione
3	105	105		AA	SEMINATIVO	2		73	14		Euro 45,33	Euro 24,55	Variazione del 12/06/2020 protocollo n. FG0138320 in atti dal 23/11/2020 TRASMISSIONE DATI AGEA AI SENSI DEL DL 3.10.2006 N. 262 (n. 18671.1/2020)	Annotazione
				AB	SEMIN IRRIG		9	26	86		Euro 765,89	Euro 430,81		
4	105	109		-	SEMIN IRRIG	U	20	01	51		Euro 1.653,91	Euro 930,32	Variazione del 12/06/2020 protocollo n. FG0138321 in atti dal 23/11/2020 TRASMISSIONE DATI AGEA AI SENSI DEL DL 3.10.2006 N. 262 (n. 18672.1/2020)	Annotazione
5	105	113		-	SEMIN IRRIG	U	4	18	72		Euro 346,00	Euro 194,63	Variazione del 12/06/2020 protocollo n. FG0138322 in atti dal 23/11/2020 TRASMISSIONE DATI AGEA AI SENSI DEL DL 3.10.2006 N. 262 (n. 18673.1/2020)	Annotazione
6	105	115		AA	SEMINATIVO	2	1	34	28		Euro 83,22	Euro 45,08	Variazione del 12/06/2016 protocollo n. FG0243940 in atti dal 16/12/2016 TRASMISSIONE DATI AGEA AI SENSI DEL DL 3.10.2006 N. 262 (n. 9232.1/2016)	Annotazione
				AB	ULIVETO	2		17	68		Euro 10,96	Euro 4,57		

Agenzia Entrate
Direzione Provinciale di Foggia
Ufficio Provinciale - Territorio
Servizi Catastali

Visura per soggetto
limitata ad un comune
Situazione degli atti informatizzati al 05/05/2021

Data: 05/05/2021 - Ora: 17.59.35 Segue
Visura n.: T369628 Pag: 5

7	105	116		-	SEMIN IRRIG	U	9	58	65		Euro 792,16	Euro 445,59	Variazione del 08/07/2015 protocollo n. FG0267080 in atti dal 17/12/2015 TRASMISSIONE DATI AGEA AI SENSI DEL DL 3.10.2006 N. 262 (n. 8203.1/2015)	Annotazione
8	105	117		-	SEMIN IRRIG	U		41	35		Euro 34,17	Euro 19,22	Variazione del 12/06/2020 protocollo n. FG0138323 in atti dal 23/11/2020 TRASMISSIONE DATI AGEA AI SENSI DEL DL 3.10.2006 N. 262 (n. 18674.1/2020)	Annotazione

Immobile 1: Annotazione: di stadio: variazione colturale eseguita ai sensi del dl 3.10.2006 n. 262, convertito con modificazioni nella legge 24.11.2006 n. 286 e successive modificazioni (anno 2020) - eseguita a seguito di dichiarazione resa il 12/06/2020 all'organismo pagatore agea con la domanda agea. adu.2020.0727877 (scheda validazione/fascicolo prot. n. agea. caa6014.2020.0003457) - classamento per parificazione con la qualita' 29 - vigneto, classe 02

Immobile 2: Annotazione: di stadio: variazione colturale eseguita ai sensi del dl 3.10.2006 n. 262, convertito con modificazioni nella legge 24.11.2006 n. 286 e successive modificazioni (anno 2020) - eseguita a seguito di dichiarazione resa il 12/06/2020 all'organismo pagatore agea con la domanda agea. adu.2020.0727877 (scheda validazione/fascicolo prot. n. agea. caa6014.2020.0003457) - classamento per parificazione con la qualita' 29 - vigneto, classe 02

Immobile 3: Annotazione: di stadio: variazione colturale eseguita ai sensi del dl 3.10.2006 n. 262, convertito con modificazioni nella legge 24.11.2006 n. 286 e successive modificazioni (anno 2020) - eseguita a seguito di dichiarazione resa il 12/06/2020 all'organismo pagatore agea con la domanda agea. adu.2020.0727877 (scheda validazione/fascicolo prot. n. agea. caa6014.2020.0003457) - porzione ab: classamento per parificazione con la qualita' 29 - vigneto, classe 02; di immobile: sr

Immobile 4: Annotazione: di stadio: variazione colturale eseguita ai sensi del dl 3.10.2006 n. 262, convertito con modificazioni nella legge 24.11.2006 n. 286 e successive modificazioni (anno 2020) - eseguita a seguito di dichiarazione resa il 12/06/2020 all'organismo pagatore agea con la domanda agea. adu.2020.0727877 (scheda validazione/fascicolo prot. n. agea. caa6014.2020.0003457) - classamento per parificazione con la qualita' 29 - vigneto, classe 02

Immobile 5: Annotazione: di stadio: variazione colturale eseguita ai sensi del dl 3.10.2006 n. 262, convertito con modificazioni nella legge 24.11.2006 n. 286 e successive modificazioni (anno 2020) - eseguita a seguito di dichiarazione resa il 12/06/2020 all'organismo pagatore agea con la domanda agea. adu.2020.0727877 (scheda validazione/fascicolo prot. n. agea. caa6014.2020.0003457) - classamento per parificazione con la qualita' 29 - vigneto, classe 02

Immobile 6: Annotazione: di stadio: variazione colturale eseguita ai sensi del dl 3.10.2006 n. 262, convertito con modificazioni nella legge 24.11.2006 n. 286 e successive modificazioni (anno 2016) - eseguita a seguito di dichiarazione resa il 12/06/2016 all'organismo pagatore agea con la domanda agea. adu.2016.0870125 (scheda validazione/fascicolo prot. n. agea. caa6014.2016.0002067)

Agenzia Entrate
Direzione Provinciale di Foggia
Ufficio Provinciale - Territorio
Servizi Catastali

Visura per soggetto
limitata ad un comune
Situazione degli atti informatizzati al 05/05/2021

Data: 05/05/2021 - Ora: 17.59.35 Segue
Visura n.: T369628 Pag: 6

Immobile 7: Annotazione: di stadio: variazione colturale eseguita ai sensi del dl 3.10.2006 n. 262, convertito con modificazioni nella legge 24.11.2006 n. 286 e successive modificazioni (anno 2015) - eseguita a seguito di dichiarazione resa il 08/07/2015 all'organismo pagatore agea con la domanda agea. adu.2015.0601050 (scheda validazione/fascicolo prot. n. agea. caa6014.2015.0000697) - classamento per parificazione con la qualita' 29 - vigneto, classe 02

Immobile 8: Annotazione: di stadio: variazione colturale eseguita ai sensi del dl 3.10.2006 n. 262, convertito con modificazioni nella legge 24.11.2006 n. 286 e successive modificazioni (anno 2020) - eseguita a seguito di dichiarazione resa il 12/06/2020 all'organismo pagatore agea con la domanda agea. adu.2020.0727877 (scheda validazione/fascicolo prot. n. agea. caa6014.2020.0003457) - classamento per parificazione con la qualita' 29 - vigneto, classe 02

Totale: Superficie 45.95.05 Redditi: Dominicale Euro 3.750,53 Agrario Euro 2.105,39

Intestazione degli immobili indicati al n. 3

N.	DATI ANAGRAFICI	CODICE FISCALE	DIRITTI E ONERI REALI
1	DE FILIPPO Giuseppe Angelo nato a FOGGIA il 18/03/1965	DFLGPP65C18D643K*	(1) Proprieta' per 1/1 in regime di separazione dei beni
DATI DERIVANTI DA	VOLTURA D'UFFICIO del 03/11/2011 protocollo n. FG0019949 Voltura in atti dal 24/01/2012 Repertorio n.: 2012 Rogante: TRIBUNALE Sede: FOGGIA Registrazione: Sede: CANC PASS INTERM DA ESAM TR.385/2012 (n. 1412.1/2012)		

4. Immobili siti nel Comune di FOGGIA(Codice D643) - Catasto dei Terreni

N.	DATI IDENTIFICATIVI			DATI DI CLASSAMENTO									ALTRE INFORMAZIONI	
	Foglio	Particella	Sub	Porz	Qualità Classe		Superficie(m²)			Deduz.	Reddito		Dati derivanti da	Dati ulteriori
							ha	are	ca		Dominicale	Agrario		
1	105	30		-	SEMIN IRRIG	U	1	96	62		Euro 162,47	Euro 91,39	Tabella di variazione del 15/12/2011 protocollo n. FG0366682 in atti dal 15/12/2011 TRASMISSIONE DATI AGEA AI SENSI DEL DL 3.10.2006 N.262 (n. 23399.1/2011)	Annotazione
2	105	37		-	SEMIN IRRIG	U	2	84	17		Euro 234,82	Euro 132,09	Tabella di variazione del 15/12/2011 protocollo n. FG0366683 in atti dal 15/12/2011 TRASMISSIONE DATI AGEA AI SENSI DEL DL 3.10.2006 N.262 (n. 23400.1/2011)	Annotazione

Agenzia Entrate
Direzione Provinciale di Foggia
Ufficio Provinciale - Territorio
Servizi Catastali

Visura per soggetto
limitata ad un comune
Situazione degli atti informatizzati al 05/05/2021

Data: 05/05/2021 - Ora: 17.59.35 Segue
Visura n.: T369628 Pag: 7

3	105	38		AA	SEMINATIVO	2		08	45		Euro 5,24	Euro 2,84	Tabella di variazione del 15/12/2011 protocollo n. FG0366684 in atti dal 15/12/2011 TRASMISSIONE DATI AGEA AI SENSI DEL DL 3.10.2006 N.262 (n. 23401.1/2011)	Annotazione
				AB	SEMIN IRRIG			73	18		Euro 60,47	Euro 34,01		
4	105	66		-	SEMIN IRRIG	U	3	36	53		Euro 278,09	Euro 156,42	Tabella di variazione del 15/12/2011 protocollo n. FG0366685 in atti dal 15/12/2011 TRASMISSIONE DATI AGEA AI SENSI DEL DL 3.10.2006 N.262 (n. 23402.1/2011)	Annotazione
5	105	103		-	SEMIN IRRIG	U		01	36		Euro 1,12	Euro 0,63	Variazione del 08/07/2015 protocollo n. FG0267079 in atti dal 17/12/2015 TRASMISSIONE DATI AGEA AI SENSI DEL DL 3.10.2006 N. 262 (n. 8202.1/2015)	Annotazione

Immobile 1: Annotazione: di stadio: variazione colturale eseguita ai sensi del dl 3.10.2006 n. 262, convertito con modificazioni nella legge 24.11.2006 n. 286 e successive modificazioni (anno 2011) - classamento per parificazione con la qualita` 29 - vigneto , classe 02

Immobile 2: Annotazione: di stadio: variazione colturale eseguita ai sensi del dl 3.10.2006 n. 262, convertito con modificazioni nella legge 24.11.2006 n. 286 e successive modificazioni (anno 2011) - classamento per parificazione con la qualita` 29 - vigneto , classe 02

Immobile 3: Annotazione: di stadio: variazione colturale eseguita ai sensi del dl 3.10.2006 n. 262, convertito con modificazioni nella legge 24.11.2006 n. 286 e successive modificazioni (anno 2011) porzione ab: classamento per parificazione con la qualita` 29 - vigneto , classe 02

Immobile 4: Annotazione: di stadio: variazione colturale eseguita ai sensi del dl 3.10.2006 n. 262, convertito con modificazioni nella legge 24.11.2006 n. 286 e successive modificazioni (anno 2011) - classamento per parificazione con la qualita` 29 - vigneto , classe 02

Immobile 5: Annotazione: di stadio: variazione colturale eseguita ai sensi del dl 3.10.2006 n. 262, convertito con modificazioni nella legge 24.11.2006 n. 286 e successive modificazioni (anno 2015) - eseguita a seguito di dichiarazione resa il 08/07/2015 all'organismo pagatore agea con la domanda agea. adu.2015.0601046 (scheda validazione/fascicolo prot. n. agea. caa6014.2015.0000696) - classamento per parificazione con la qualita' 29 - vigneto, classe 02

Totale: Superficie 09.00.31 Redditi: Dominicale Euro 742,21 Agrario Euro 417,38

Agenzia Entrate
Direzione Provinciale di Foggia
Ufficio Provinciale - Territorio
Servizi Catastali

Visura per soggetto
limitata ad un comune
Situazione degli atti informatizzati al 05/05/2021

Data: 05/05/2021 - Ora: 17.59.35 Fine
Visura n.: T369628 Pag: 8

Intestazione degli immobili indicati al n. 4

N.	DATI ANAGRAFICI	CODICE FISCALE	DIRITTI E ONERI REALI
1	DE FILIPPO Giuseppe Angelo nato a FOGGIA il 18/03/1965	DFLGPP65C18D643K*	(1) Proprieta` per 1/1 in regime di separazione dei beni
DATI DERIVANTI DA	ISTRUMENTO (ATTO PUBBLICO) del 05/08/2014 Nota presentata con Modello Unico in atti dal 11/08/2014 Repertorio n.: 80 Rogante: RIZZO CORALLO MARIA EMIL Sede: BOVINO Registrazione: Sede: COMPRAVENDITA (n. 12135.1/2014)		

Totale Generale: Superficie 64.05.76 Redditi: Dominicale Euro 5.245,92 Agrario Euro 2.941,17
Unità immobiliari n. 18 Tributi erariali: Euro 1,80

Visura telematica

* Codice Fiscale Validato in Anagrafe Tributaria

Agenzia Entrate
Direzione Provinciale di Foggia
Ufficio Provinciale - Territorio
Servizi Catastali

Visura per soggetto
limitata ad un comune
Situazione degli atti informatizzati al 05/05/2021

Data: 05/05/2021 - Ora: 18.03.08 Segue
Visura n.: T371479 Pag: 1

Dati della richiesta	**BORRELLI GIOVANNA**
	Terreni siti nel comune di FOGGIA (Codice: D643) Provincia di FOGGIA
Soggetto individuato	**BORRELLI GIOVANNA nata a FOGGIA il 15/06/1978 C.F.: BRRGNN78H55D643X**

1. Immobili siti nel Comune di FOGGIA(Codice D643) - Catasto dei Terreni

N.	DATI IDENTIFICATIVI			DATI DI CLASSAMENTO									ALTRE INFORMAZIONI	
	Foglio	Particella	Sub	Porz	Qualità Classe		Superficie(m²)			Deduz	Reddito		Dati derivanti da	Dati ulteriori
							ha	are	ca		Dominicale	Agrario		
1	105	28		-	SEMIN IRRIG	U	1	62	60		Euro 134,36	Euro 75,58	Variazione del 18/06/2020 protocollo n. FG0138305 in atti dal 23/11/2020 TRASMISSIONE DATI AGEA AI SENSI DEL DL 3.10.2006 N. 262 (n. 18656.1/2020)	Annotazione
2	105	35		-	SEMIN IRRIG	U		52	40		Euro 43,30	Euro 24,36	Variazione del 18/06/2020 protocollo n. FG0138308 in atti dal 23/11/2020 TRASMISSIONE DATI AGEA AI SENSI DEL DL 3.10.2006 N. 262 (n. 18659.1/2020)	Annotazione
3	105	36		AA	SEMINATIVO	2		02	56		Euro 1,59	Euro 0,86	Variazione del 18/06/2020 protocollo n. FG0138309 in atti dal 23/11/2020 TRASMISSIONE DATI AGEA AI SENSI DEL DL 3.10.2006 N. 262 (n. 18660.1/2020)	Annotazione
				AB	SEMIN IRRIG			42	34		Euro 34,99	Euro 19,68		
4	105	51		-	SEMIN IRRIG	U		71	80		Euro 59,33	Euro 33,37	Variazione del 18/06/2020 protocollo n. FG0138311 in atti dal 23/11/2020 TRASMISSIONE DATI AGEA AI SENSI DEL DL 3.10.2006 N. 262 (n. 18662.1/2020)	Annotazione
5	105	52		-	SEMIN IRRIG	U		16	45		Euro 13,59	Euro 7,65	Variazione del 18/06/2020 protocollo n. FG0138312 in atti dal 23/11/2020 TRASMISSIONE DATI AGEA AI SENSI DEL DL 3.10.2006 N. 262 (n. 18663.1/2020)	Annotazione

Agenzia Entrate
Direzione Provinciale di Foggia
Ufficio Provinciale - Territorio
Servizi Catastali

Visura per soggetto
limitata ad un comune
Situazione degli atti informatizzati al 05/05/2021

Data: 05/05/2021 - Ora: 18.03.08 Segue
Visura n.: T371479 Pag: 2

6	105	55		-	SEMIN IRRIG	U	2	71	00		Euro 223,94	Euro 125,96	Variazione del 18/06/2020 protocollo n. FG0138314 in atti dal 23/11/2020 TRASMISSIONE DATI AGEA AI SENSI DEL DL 3.10.2006 N. 262 (n. 18665.1/2020)	Annotazione

Immobile 1: Annotazione: di stadio: variazione colturale eseguita ai sensi del dl 3.10.2006 n. 262, convertito con modificazioni nella legge 24.11.2006 n. 286 e successive modificazioni (anno 2020) - eseguita a seguito di dichiarazione resa il 18/06/2020 all'organismo pagatore agea con la domanda agea. adu.2020.0906205 (scheda validazione/fascicolo prot. n. agea. caa5747.2020.0001994) - classamento per parificazione con la qualita' 29 - vigneto, classe 02

Immobile 2: Annotazione: di stadio: variazione colturale eseguita ai sensi del dl 3.10.2006 n. 262, convertito con modificazioni nella legge 24.11.2006 n. 286 e successive modificazioni (anno 2020) - eseguita a seguito di dichiarazione resa il 18/06/2020 all'organismo pagatore agea con la domanda agea. adu.2020.0906205 (scheda validazione/fascicolo prot. n. agea. caa5747.2020.0001994) - classamento per parificazione con la qualita' 29 - vigneto, classe 02

Immobile 3: Annotazione: di stadio: variazione colturale eseguita ai sensi del dl 3.10.2006 n. 262, convertito con modificazioni nella legge 24.11.2006 n. 286 e successive modificazioni (anno 2020) - eseguita a seguito di dichiarazione resa il 18/06/2020 all'organismo pagatore agea con la domanda agea. adu.2020.0906205 (scheda validazione/fascicolo prot. n. agea. caa5747.2020.0001994) - porzione ab: classamento per parificazione con la qualita` 29 - vigneto, classe 02

Immobile 4: Annotazione: di stadio: variazione colturale eseguita ai sensi del dl 3.10.2006 n. 262, convertito con modificazioni nella legge 24.11.2006 n. 286 e successive modificazioni (anno 2020) - eseguita a seguito di dichiarazione resa il 18/06/2020 all'organismo pagatore agea con la domanda agea. adu.2020.0906205 (scheda validazione/fascicolo prot. n. agea. caa5747.2020.0001994) - classamento per parificazione con la qualita' 29 - vigneto, classe 02

Immobile 5: Annotazione: di stadio: variazione colturale eseguita ai sensi del dl 3.10.2006 n. 262, convertito con modificazioni nella legge 24.11.2006 n. 286 e successive modificazioni (anno 2020) - eseguita a seguito di dichiarazione resa il 18/06/2020 all'organismo pagatore agea con la domanda agea. adu.2020.0906205 (scheda validazione/fascicolo prot. n. agea. caa5747.2020.0001994) - classamento per parificazione con la qualita' 29 - vigneto, classe 02

Immobile 6: Annotazione: di stadio: variazione colturale eseguita ai sensi del dl 3.10.2006 n. 262, convertito con modificazioni nella legge 24.11.2006 n. 286 e successive modificazioni (anno 2020) - eseguita a seguito di dichiarazione resa il 18/06/2020 all'organismo pagatore agea con la domanda agea. adu.2020.0906205 (scheda validazione/fascicolo prot. n. agea. caa5747.2020.0001994) - classamento per parificazione con la qualita' 29 - vigneto, classe 02

Totale: Superficie 06.19.15 Redditi: Dominicale Euro 511,10 Agrario Euro 287,46

Agenzia Entrate
Direzione Provinciale di Foggia
Ufficio Provinciale - Territorio
Servizi Catastali

Visura per soggetto
limitata ad un comune
Situazione degli atti informatizzati al 05/05/2021

Data: 05/05/2021 - Ora: 18.03.08 Segue
Visura n.: T371479 Pag: 3

Intestazione degli immobili indicati al n. 1

N.	DATI ANAGRAFICI	CODICE FISCALE	DIRITTI E ONERI REALI
1	BORRELLI Giovanna nata a FOGGIA il 15/06/1978	BRRGNN78H55D643X*	(1) Proprieta' per 1/1
DATI DERIVANTI DA	ISTRUMENTO (ATTO PUBBLICO) del 05/02/2001 protocollo n. 00056739 Voltura in atti dal 27/02/2001 Repertorio n.: 34492 Rogante: NOT. PEPE F.P. Sede: FOGGIA Registrazione: UR Sede: FOGGIA n: 555 del 19/02/2001 COMPRAVENDITA (n. 4008.1/2001)		

2. Immobili siti nel Comune di FOGGIA(Codice D643) - Catasto dei Terreni

N.	DATI IDENTIFICATIVI			DATI DI CLASSAMENTO									ALTRE INFORMAZIONI	
	Foglio	Particella	Sub	Porz	Qualità Classe		Superficie(m²)			Deduz.	Reddito		Dati derivanti da	Dati ulteriori
							ha	are	ca		Dominicale	Agrario		
1	105	42		-	SEMINATIVO	2	1	57	24		Euro 97,45 L. 188.688	Euro 52,78 L. 102.206	Impianto meccanografico del 02/01/1978	
2	105	43		-	SEMIN IRRIG	U	2	37	52		Euro 196,27	Euro 110,40	Variazione del 18/06/2020 protocollo n. FG0138310 in atti dal 23/11/2020 TRASMISSIONE DATI AGEA AI SENSI DEL DL 3.10.2006 N. 262 (n. 18661.1/2020)	Annotazione
3	105	44		-	SEMINATIVO	2		34	44		Euro 21,34	Euro 11,56	Tabella di variazione del 09/03/2007 protocollo n. FG0108145 in atti dal 09/03/2007 TRASMISSIONE DATI AI SENSI DEL DECRETO 262 DEL 3 OTTOBRE 2006 (n. 31955.1/2007)	Annotazione
4	105	45		-	SEMINATIVO	2	1	20	66		Euro 74,78 L. 144.792	Euro 40,51 L. 78.429	Impianto meccanografico del 02/01/1978	
5	105	57		-	SEMINATIVO	2	2	38	14		Euro 147,59 L. 285.768	Euro 79,94 L. 154.791	FRAZIONAMENTO del 06/02/1975 in atti dal 30/06/1982 (n. 80182	
6	105	65		-	SEMINATIVO	2	1	01	70		Euro 63,03 L. 122.040	Euro 34,14 L. 66.105	FRAZIONAMENTO del 06/02/1975 in atti dal 30/06/1982 (n. 80182	
7	105	97		-	SEMINATIVO	2		03	50		Euro 2,17 L. 4.200	Euro 1,17 L. 2.275	FRAZIONAMENTO in atti dal 18/12/1985 (n. 16081	
8	105	98		-	INCOLTO STER			00	67				FRAZIONAMENTO in atti dal 25/10/1989 (n. 160.1/1981)	
9	105	99		-	SEMINATIVO	2		02	28		Euro 1,41 L. 2.736	Euro 0,77 L. 1.482	FRAZIONAMENTO in atti dal 18/12/1985 (n. 16081	
10	105	100		-	SEMINATIVO	2		04	36		Euro 2,70 L. 5.232	Euro 1,46 L. 2.834	FRAZIONAMENTO in atti dal 18/12/1985 (n. 16081	

Agenzia Entrate
Direzione Provinciale di Foggia
Ufficio Provinciale - Territorio
Servizi Catastali

Visura per soggetto
limitata ad un comune
Situazione degli atti informatizzati al 05/05/2021

Data: 05/05/2021 - Ora: 18.03.09 Segue
Visura n.: T371479 Pag: 4

Immobile 2: Annotazione: di stadio: variazione colturale eseguita ai sensi del dl 3.10.2006 n. 262, convertito con modificazioni nella legge 24.11.2006 n. 286 e successive modificazioni (anno 2020) - eseguita a seguito di dichiarazione resa il 18/06/2020 all'organismo pagatore agea con la domanda agea. adu.2020.0906205 (scheda validazione/fascicolo prot. n. agea. caa5747.2020.0001994) - classamento per parificazione con la qualita' 29 - vigneto, classe 02

Immobile 3: Annotazione: variazione colturale ex d.l. n. 262/06 - qualita' dichiarata o parificata a coltura presente nel quadro tariffario

Totale: Superficie 09.00.51 Redditi: Dominicale Euro 606,74 Agrario Euro 332,73

Intestazione degli immobili indicati al n. 2

N.	DATI ANAGRAFICI	CODICE FISCALE	DIRITTI E ONERI REALI
1	BORRELLI Giovanna nata a FOGGIA il 15/06/1978	BRRGNN78H55D643X*	(1) Proprieta' per 1/1
DATI DERIVANTI DA	ISTRUMENTO (ATTO PUBBLICO) del 22/04/2004 Nota presentata con Modello Unico in atti dal 26/04/2004 Repertorio n.: 901 Rogante: BORRELLI DOMENICA Sede: MANFREDONIA Registrazione: Sede: COMPRAVENDITA (n. 7722.1/2004)		

3. Immobili siti nel Comune di FOGGIA(Codice D643) - Catasto dei Terreni

N.	DATI IDENTIFICATIVI			DATI DI CLASSAMENTO									ALTRE INFORMAZIONI	
	Foglio	Particella	Sub	Porz	Qualità Classe		Superficie(m²)			Deduz.	Reddito		Dati derivanti da	Dati ulteriori
							ha	are	ca		Dominicale	Agrario		
1	105	92		-	SEMINATIVO	2		49	68		Euro 30,79	Euro 16,68	Variazione del 15/05/2013 protocollo n. FG0319218 in atti dal 10/12/2013 TRASMISSIONE DATI AGEA AI SENSI DEL DL 3.10.2006 N.262 (n. 13572.1/2013)	Annotazione
2	105	93		-	SEMINATIVO	2	1	15	34		Euro 71,48	Euro 38,72	Tabella di variazione del 15/12/2011 protocollo n. FG0366687 in atti dal 15/12/2011 TRASMISSIONE DATI AGEA AI SENSI DEL DL 3.10.2006 N.262 (n. 23404.1/2011)	Annotazione
3	105	94		-	SEMINATIVO	2	1	43	60		Euro 89,00	Euro 48,21	Tabella di variazione del 15/12/2011 protocollo n. FG0366688 in atti dal 15/12/2011 TRASMISSIONE DATI AGEA AI SENSI DEL DL 3.10.2006 N.262 (n. 23405.1/2011)	Annotazione

Agenzia Entrate
Direzione Provinciale di Foggia
Ufficio Provinciale - Territorio
Servizi Catastali

Visura per soggetto
limitata ad un comune
Situazione degli atti informatizzati al 05/05/2021

Data: 05/05/2021 - Ora: 18.03.09 Segue
Visura n.: T371479 Pag: 5

Immobile 1: Annotazione: di stadio: variazione colturale eseguita ai sensi del dl 3.10.2006 n. 262, convertito con modificazioni nella legge 24.11.2006 n. 286 e successive modificazioni (anno 2013)

Immobile 2: Annotazione: di stadio: variazione colturale eseguita ai sensi del dl 3.10.2006 n. 262, convertito con modificazioni nella legge 24.11.2006 n. 286 e successive modificazioni (anno 2011)

Immobile 3: Annotazione: di stadio: variazione colturale eseguita ai sensi del dl 3.10.2006 n. 262, convertito con modificazioni nella legge 24.11.2006 n. 286 e successive modificazioni (anno 2011)

Totale: Superficie 03.08.62 Redditi: Dominicale Euro 191,27 Agrario Euro 103,61

Intestazione degli immobili indicati al n. 3

N.	DATI ANAGRAFICI	CODICE FISCALE	DIRITTI E ONERI REALI
1	BORRELLI Giovanna nata a FOGGIA il 15/06/1978	BRRGNN78H55D643X*	(1) Proprieta' per 1/1 in regime di separazione dei beni
DATI DERIVANTI DA	ISTRUMENTO (ATTO PUBBLICO) del 06/02/2006 Nota presentata con Modello Unico in atti dal 08/02/2006 Repertorio n.: 48618 Rogante: MAZZEO ALBA Sede: FOGGIA Registrazione Sede: COMPRAVENDITA (n. 2171.1/2006)		

4. Immobili siti nel Comune di FOGGIA(Codice D643) - Catasto dei Terreni

N.	DATI IDENTIFICATIVI			DATI DI CLASSAMENTO									ALTRE INFORMAZIONI	
	Foglio	Particella	Sub	Porz	Qualità Classe		Superficie(m²)			Deduz	Reddito		Dati derivanti da	Dati ulteriori
							ha	are	ca		Dominicale	Agrario		
1	105	4		-	SEMIN IRRIG	U	1	60	34		Euro 132,49	Euro 74,53	Variazione del 18/06/2020 protocollo n. FG0138302 in atti dal 23/11/2020 TRASMISSIONE DATI AGEA AI SENSI DEL DL 3.10.2006 N. 262 (n. 18653.1/2020)	Annotazione
2	105	6		AA	SEMINAT IVO	2		87	12		Euro 53,99	Euro 29,25	Variazione del 18/06/2020 protocollo n. FG0138303 in atti dal 23/11/2020 TRASMISSIONE DATI AGEA AI SENSI DEL DL 3.10.2006 N. 262 (n. 18654.1/2020)	Annotazione
				AB	SEMIN IRRIG		3	39	78		Euro 280,77	Euro 157,93		

Agenzia Entrate
Direzione Provinciale di Foggia
Ufficio Provinciale - Territorio
Servizi Catastali

Visura per soggetto
limitata ad un comune
Situazione degli atti informatizzati al 05/05/2021

Data: 05/05/2021 - Ora: 18.03.09 Segue
Visura n.: T371479 Pag: 6

3	105	34		-	SEMIN IRRIG	U	4	82	00		Euro 398,29	Euro 224,04	Variazione del 18/06/2020 protocollo n. FG0138307 in atti dal 23/11/2020 TRASMISSIONE DATI AGEA AI SENSI DEL DL 3.10.2006 N. 262 (n. 18658.1/2020)	Annotazione
4	105	54		-	SEMIN IRRIG	U	1	29	41		Euro 106,94	Euro 60,15	Variazione del 18/06/2020 protocollo n. FG0138313 in atti dal 23/11/2020 TRASMISSIONE DATI AGEA AI SENSI DEL DL 3.10.2006 N. 262 (n. 18664.1/2020)	Annotazione

Immobile 1: Annotazione: di stadio: variazione colturale eseguita ai sensi del dl 3.10.2006 n. 262, convertito con modificazioni nella legge 24.11.2006 n. 286 e successive modificazioni (anno 2020) - eseguita a seguito di dichiarazione resa il 18/06/2020 all'organismo pagatore agea con la domanda agea. adu.2020.0906205 (scheda validazione/fascicolo prot. n. agea. caa5747.2020.0001994) - classamento per parificazione con la qualita' 29 - vigneto, classe 02

Immobile 2: Annotazione: di stadio: variazione colturale eseguita ai sensi del dl 3.10.2006 n. 262, convertito con modificazioni nella legge 24.11.2006 n. 286 e successive modificazioni (anno 2020) - eseguita a seguito di dichiarazione resa il 18/06/2020 all'organismo pagatore agea con la domanda agea. adu.2020.0906205 (scheda validazione/fascicolo prot. n. agea. caa5747.2020.0001994) - porzione ab: classamento per parificazione con la qualita' 29 - vigneto, classe 02

Immobile 3: Annotazione: di stadio: variazione colturale eseguita ai sensi del dl 3.10.2006 n. 262, convertito con modificazioni nella legge 24.11.2006 n. 286 e successive modificazioni (anno 2020) - eseguita a seguito di dichiarazione resa il 18/06/2020 all'organismo pagatore agea con la domanda agea. adu.2020.0906205 (scheda validazione/fascicolo prot. n. agea. caa5747.2020.0001994) - classamento per parificazione con la qualita' 29 - vigneto, classe 02

Immobile 4: Annotazione: di stadio: variazione colturale eseguita ai sensi del dl 3.10.2006 n. 262, convertito con modificazioni nella legge 24.11.2006 n. 286 e successive modificazioni (anno 2020) - eseguita a seguito di dichiarazione resa il 18/06/2020 all'organismo pagatore agea con la domanda agea. adu.2020.0906205 (scheda validazione/fascicolo prot. n. agea. caa5747.2020.0001994) - classamento per parificazione con la qualita' 29 - vigneto, classe 02

Totale: Superficie 11.98.65 Redditi: Dominicale Euro 972,48 Agrario Euro 545,90

Agenzia Entrate
Direzione Provinciale di Foggia
Ufficio Provinciale - Territorio
Servizi Catastali

Visura per soggetto
limitata ad un comune
Situazione degli atti informatizzati al 05/05/2021

Data: 05/05/2021 - Ora: 18.03.09 Segue
Visura n.: T371479 Pag: 7

Intestazione degli immobili indicati al n. 4

N.	DATI ANAGRAFICI	CODICE FISCALE	DIRITTI E ONERI REALI
1	BORRELLI Giovanna nata a FOGGIA il 15/06/1978	BRRGNN78H55D643X*	(1) Proprieta' per 1/1 in regime di separazione dei beni
DATI DERIVANTI DA	VOLTURA D'UFFICIO del 06/02/2006 protocollo n. FG0029680 Voltura in atti dal 10/02/2006 Repertorio n.: 48618 Rogante: MAZZEO ALBA Sede: FOGGIA Registrazione: Sede: CANC PASS INTERM DA ESAM - TR. 2171/2006 (n. 2596.1/2006)		

5. Immobili siti nel Comune di FOGGIA(Codice D643) - Catasto dei Terreni

N.	DATI IDENTIFICATIVI			DATI DI CLASSAMENTO									ALTRE INFORMAZIONI	
	Foglio	Particella	Sub	Porz	Qualità Classe		Superficie(m²)			Deduz	Reddito		Dati derivanti da	Dati ulteriori
							ha	are	ca		Dominicale	Agrario		
1	**106**	**305**		**AA**	**SEMIN IRRIG**		**2**	**96**	**14**		**Euro 244,71**	**Euro 137,65**	**Variazione del 18/06/2020 protocollo n. FG0138339 in atti dal 23/11/2020 TRASMISSIONE DATI AGEA AI SENSI DEL DL 3.10.2006 N. 262 (n. 18689.1/2020)**	**Annotazione**
				AB	**ULIVETO**	**2**		**16**	**18**		**Euro 10,03**	**Euro 4,18**		

Immobile 1: Annotazione: di stadio: variazione colturale eseguita ai sensi del dl 3.10.2006 n. 262, convertito con modificazioni nella legge 24.11.2006 n. 286 e successive modificazioni (anno 2020) - eseguita a seguito di dichiarazione resa il 18/06/2020 all'organismo pagatore agea con la domanda agea. adu.2020.0906205 (scheda validazione/fascicolo prot. n. agea. caa5747.2020.0001994) - porzione aa: classamento per parificazione con la qualita' 29 - vigneto, classe 02

Intestazione degli immobili indicati al n. 5

N.	DATI ANAGRAFICI	CODICE FISCALE	DIRITTI E ONERI REALI
1	BORRELLI Giovanna nata a FOGGIA il 15/06/1978	BRRGNN78H55D643X*	(1) Proprieta' per 1/1 in regime di separazione dei beni

Totale Generale: Superficie 33.39.25 Redditi: Dominicale Euro 2.536,33 Agrario Euro 1.411,53
Unità immobiliari n. 24 Tributi erariali: Euro 2,70

Agenzia Entrate
Direzione Provinciale di Foggia
Ufficio Provinciale - Territorio
Servizi Catastali

Visura per soggetto
limitata ad un comune
Situazione degli atti informatizzati al 05/05/2021

Data: 05/05/2021 - Ora: 18.03.09 Fine
Visura n.: T371479 Pag: 8

Visura telematica

* Codice Fiscale Validato in Anagrafe Tributaria

Agenzia Entrate
Direzione Provinciale di Foggia
Ufficio Provinciale - Territorio
Servizi Catastali

Visura per soggetto
limitata ad un comune
Situazione degli atti informatizzati al 05/05/2021

Data: 05/05/2021 - Ora: 18.04.26 Segue
Visura n.: T372245 Pag: 1

Dati della richiesta	**BORRELLI LUIGI**
	Terreni siti nel comune di FOGGIA (Codice: D643) Provincia di FOGGIA
Soggetto individuato	**BORRELLI LUIGI nato a FOGGIA il 21/02/1953 C.F.: BRRLGU53B21D643O**

1. Immobili siti nel Comune di FOGGIA(Codice D643) - Catasto dei Terreni

N.	DATI IDENTIFICATIVI			DATI DI CLASSAMENTO									ALTRE INFORMAZIONI	
	Foglio	Particella	Sub	Porz	Qualità Classe		Superficie(m²)			Deduz	Reddito		Dati derivanti da	Dati ulteriori
							ha	are	ca		Dominicale	Agrario		
1	105	29		-	SEMIN IRRIG	U	3	19	16		Euro 263,73	Euro 148,35	Variazione del 18/06/2020 protocollo n. FG0138306 in atti dal 23/11/2020 TRASMISSIONE DATI AGEA AI SENSI DEL DL 3.10.2006 N. 262 (n. 18657.1/2020)	Annotazione
2	105	56		-	SEMIN IRRIG	U	2	97	87		Euro 246,14	Euro 138,45	Variazione del 18/06/2020 protocollo n. FG0138315 in atti dal 23/11/2020 TRASMISSIONE DATI AGEA AI SENSI DEL DL 3.10.2006 N. 262 (n. 18666.1/2020)	Annotazione

Immobile 1: Annotazione: di stadio: variazione colturale eseguita ai sensi del dl 3.10.2006 n. 262, convertito con modificazioni nella legge 24.11.2006 n. 286 e successive modificazioni (anno 2020) - eseguita a seguito di dichiarazione resa il 18/06/2020 all'organismo pagatore agea con la domanda agea. adu.2020.0906205 (scheda validazione/fascicolo prot. n. agea. caa5747.2020.0001994) - classamento per parificazione con la qualita' 29 - vigneto, classe 02

Immobile 2: Annotazione: di stadio: variazione colturale eseguita ai sensi del dl 3.10.2006 n. 262, convertito con modificazioni nella legge 24.11.2006 n. 286 e successive modificazioni (anno 2020) - eseguita a seguito di dichiarazione resa il 18/06/2020 all'organismo pagatore agea con la domanda agea. adu.2020.0906205 (scheda validazione/fascicolo prot. n. agea. caa5747.2020.0001994) - classamento per parificazione con la qualita' 29 - vigneto, classe 02

Totale: Superficie 06.17.03 Redditi: Dominicale Euro 509,87 Agrario Euro 286,80

Agenzia Entrate
Direzione Provinciale di Foggia
Ufficio Provinciale - Territorio
Servizi Catastali

Visura per soggetto
limitata ad un comune
Situazione degli atti informatizzati al 05/05/2021

Data: 05/05/2021 - Ora: 18.04.26 Fine
Visura n.: T372245 Pag: 2

Intestazione degli immobili indicati al n. 1

N.	DATI ANAGRAFICI	CODICE FISCALE	DIRITTI E ONERI REALI
1	BORRELLI Luigi nato a FOGGIA il 21/02/1953	BRRLGU53B21D643O*	(1) Proprieta' per 1000/1000
DATI DERIVANTI DA	ISTRUMENTO (ATTO PUBBLICO) del 30/01/1989 Voltura in atti dal 06/03/1990 Repertorio n.: 13440 Rogante: RINALDI PASQUALE Sede: MONTE SANT'ANGELO Registrazione: Sede: MANFREDONIA n: 344 del 20/02/1989 (n. 2040.1/1989)		

Unità immobiliari n. 2 Tributi erariali: Euro 0,90

Visura telematica

* Codice Fiscale Validato in Anagrafe Tributaria

Agenzia Entrate
Direzione Provinciale di Foggia
Ufficio Provinciale - Territorio
Servizi Catastali

Visura per immobile
Situazione degli atti informatizzati al 05/05/2021

Data: 05/05/2021 - Ora: 18.06.06 Fine
Visura n.: T373289 Pag: 1

Dati della richiesta	**Comune di FOGGIA (Codice: D643)**
	Provincia di FOGGIA
Catasto Terreni	**Foglio: 105 Particella: 102**

Immobile

N.	DATI IDENTIFICATIVI			DATI CLASSAMENTO							DATI DERIVANTI DA
	Foglio	Particella	Sub	Porz	Qualità Classe	Superficie(m²) ha are ca	Deduz	Reddito Dominicale	Reddito Agrario		
1	105	102		-	SEMINATIVO 2	00 73		Euro 0,45	Euro 0,25		VARIAZIONE D'UFFICIO del 04/11/2009 protocollo n. FG0354023 in atti dal 04/11/2009 BONIFICA DEI FABBRICATI EX RURALI - ATTIVITA' A04 (n. 2477.1/2009)
Notifica						Partita					

INTESTATO

N.	DATI ANAGRAFICI	CODICE FISCALE	DIRITTI E ONERI REALI
1	CILIBERTI Leonardo FU LEONARDO		(1) Proprieta' per 1000/1000

Unità immobiliari n. 1 Tributi erariali: Euro 0,90

Visura telematica

Agenzia Entrate
Direzione Provinciale di Foggia
Ufficio Provinciale - Territorio
Servizi Catastali

Visura per soggetto
limitata ad un comune
Situazione degli atti informatizzati al 05/05/2021

Data: 05/05/2021 - Ora: 18.08.16 Segue
Visura n.: T374473 Pag: 6

4. Immobili siti nel Comune di FOGGIA(Codice D643) - Catasto dei Terreni

N.	DATI IDENTIFICATIVI			DATI DI CLASSAMENTO									ALTRE INFORMAZIONI	
	Foglio	Particella	Sub	Porz	Qualità Classe		Superficie(m²) ha are ca			Deduz.	Reddito Dominicale	Reddito Agrario	Dati derivanti da	Dati ulteriori
1	106	51		-	SEMIN IRRIG	U	4	72	93		Euro 390,80	Euro 219,82	Tabella di variazione del 15/12/2011 protocollo n. FG0366701 in atti dal 15/12/2011 TRASMISSIONE DATI AGEA AI SENSI DEL DL 3.10.2006 N.262 (n. 23418.1/2011)	Annotazione

Immobile 1: Annotazione: di stadio: variazione colturale eseguita ai sensi del dl 3.10.2006 n. 262, convertito con modificazioni nella legge 24.11.2006 n. 286 e successive modificazioni (anno 2011) - classamento per parificazione con la qualita' 29 - vigneto , classe 02

Intestazione degli immobili indicati al n. 4

N.	DATI ANAGRAFICI	CODICE FISCALE	DIRITTI E ONERI REALI
1	IAZZETTA Gianfranco nato a NAPOLI il 19/12/1973	ZZTGFR73T19F839U*	(1) Proprieta' per 1000/1000
DATI DERIVANTI DA	ISTRUMENTO (ATTO PUBBLICO) del 07/10/1997 Voltura in atti dal 14/10/1999 Repertorio n.: 95261 Rogante: NICOLA SIGNORE Sede: MANFREDONIA Registrazione: (n. 7678.1/1997)		

Agenzia Entrate
Direzione Provinciale di Foggia
Ufficio Provinciale - Territorio
Servizi Catastali

Visura per soggetto
limitata ad un comune
Situazione degli atti informatizzati al 05/05/2021

Data: 05/05/2021 - Ora: 18.08.16 Segue
Visura n.: T374473 Pag: 7

5. Immobili siti nel Comune di FOGGIA(Codice D643) - Catasto dei Terreni

N.	DATI IDENTIFICATIVI			DATI DI CLASSAMENTO								ALTRE INFORMAZIONI	
	Foglio	Particella	Sub	Porz	Qualità Classe		Superficie(m²)		Deduz.	Reddito		Dati derivanti da	Dati ulteriori
							ha are ca			Dominicale	Agrario		
1	106	50		-	SEMIN IRRIG	U	68	07		Euro 56,25	Euro 31,64	Tabella di variazione del 15/12/2011 protocollo n. FG0366700 in atti dal 15/12/2011 TRASMISSIONE DATI AGEA AI SENSI DEL DL 3.10.2006 N.262 (n. 23417.1/2011)	Annotazione

Immobile 1: Annotazione: di stadio: variazione colturale eseguita ai sensi del dl 3.10.2006 n. 262, convertito con modificazioni nella legge 24.11.2006 n. 286 e successive modificazioni (anno 2011) - classamento per parificazione con la qualita` 29 - vigneto , classe 02; di immobile: passaggi intermedi da esaminare

Intestazione degli immobili indicati al n. 5

N.	DATI ANAGRAFICI	CODICE FISCALE	DIRITTI E ONERI REALI
1	IAZZETTA Gianfranco nato a NAPOLI il 19/12/1973	ZZTGFR73T19F839U*	(1) Proprieta` per 1000/1000
DATI DERIVANTI DA	ISTRUMENTO (ATTO PUBBLICO) del 07/10/1997 Voltura in atti dal 14/10/1999 Repertorio n.: 95261 Rogante: NICOLA SIGNORE Sede: MANFREDONIA Registrazione: (n. 7678.2/1997)		

Agenzia Entrate
Direzione Provinciale di Foggia
Ufficio Provinciale - Territorio
Servizi Catastali

Visura per soggetto
limitata ad un comune
Situazione degli atti informatizzati al 05/05/2021

Data: 05/05/2021 - Ora: 18.08.16 Segue
Visura n.: T374473 Pag: 8

6. Immobili siti nel Comune di FOGGIA(Codice D643) - Catasto dei Terreni

N.	DATI IDENTIFICATIVI			DATI DI CLASSAMENTO								ALTRE INFORMAZIONI	
	Foglio	Particella	Sub	Porz	Qualità Classe		Superficie(m²)		Deduz.	Reddito		Dati derivanti da	Dati ulteriori
							ha are ca			Dominicale	Agrario		
1	106	22		-	SEMIN IRRIG	U	2	40	68	Euro 198,88	Euro 111,87	Tabella di variazione del 15/12/2011 protocollo n. FG0366697 in atti dal 15/12/2011 TRASMISSIONE DATI AGEA AI SENSI DEL DL 3.10.2006 N.262 (n. 23414.1/2011)	Annotazione
2	106	129		AA	SEMIN IRRIG		1	50	17	Euro 124,09	Euro 69,80	Tabella di variazione del 15/12/2011 protocollo n. FG0366723 in atti dal 15/12/2011 TRASMISSIONE DATI AGEA AI SENSI DEL DL 3.10.2006 N.262 (n. 23440.1/2011)	Annotazione
				AB	SEMINAT IVO	3		13	93	Euro 6,47	Euro 3,96		

Immobile 1: Annotazione: di stadio: variazione colturale eseguita ai sensi del dl 3.10.2006 n. 262, convertito con modificazioni nella legge 24.11.2006 n. 286 e successive modificazioni (anno 2011) - classamento per parificazione con la qualita` 29 - vigneto , classe 02; di immobile: passaggi intermedi da esaminare

Immobile 2: Annotazione: di stadio: variazione colturale eseguita ai sensi del dl 3.10.2006 n. 262, convertito con modificazioni nella legge 24.11.2006 n. 286 e successive modificazioni (anno 2011) porzione aa: classamento per parificazione con la qualita` 29 - vigneto , classe 02; di immobile: passaggi intermedi da esaminare

Totale: Superficie 04.04.78 Redditi: Dominicale Euro 329,44 Agrario Euro 185,63

Intestazione degli immobili indicati al n. 6

N.	DATI ANAGRAFICI	CODICE FISCALE	DIRITTI E ONERI REALI
1	IAZZETTA Gianfranco nato a NAPOLI il 19/12/1973	ZZTGFR73T19F839U*	(1) Proprieta` per 1000/1000
DATI DERIVANTI DA	ISTRUMENTO (ATTO PUBBLICO) del 07/10/1997 Voltura in atti dal 14/10/1999 Repertorio n.: 95261 Rogante: NICOLA SIGNORE Sede: MANFREDONIA Registrazione: (n. 7678.3/1997)		

Agenzia Entrate
Direzione Provinciale di Foggia
Ufficio Provinciale - Territorio
Servizi Catastali

Visura per immobile

Situazione degli atti informatizzati al 05/05/2021

Data: 05/05/2021 - Ora: 18.00.48 Fine
Visura n.: T370294 Pag: 1

Dati della richiesta	**Comune di FOGGIA (Codice: D643)**
	Provincia di FOGGIA
Catasto Terreni	**Foglio: 110 Particella: 312**

Immobile

N.	DATI IDENTIFICATIVI			DATI CLASSAMENTO							DATI DERIVANTI DA
	Foglio	Particella	Sub	Porz	Qualità Classe	Superficie(m²) ha are ca	Deduz	Reddito Dominicale	Reddito Agrario		
1	110	312		-	SEMINATIVO 2	21 34 61		Euro 1.322,92	Euro 716,58		Tipo mappale del 17/01/2007 protocollo n. FG0011955 in atti dal 17/01/2007 (n. 11955.1/2007)
Notifica						Partita					

INTESTATO

N.	DATI ANAGRAFICI	CODICE FISCALE	DIRITTI E ONERI REALI
1	DE FILIPPO Giuseppe Angelo nato a FOGGIA il 18/03/1965	DFLGPP65C18D643K*	(1) Proprieta' per 1/1 in regime di separazione dei beni

Unità immobiliari n. 1 Tributi erariali: Euro 0,90

Visura telematica

* Codice Fiscale Validato in Anagrafe Tributaria

Allegato E - Documentazione fotografica (19/05/2021)

1) <Tavoliere 1 Nord>: panoramica dei terreni di proprietà Borrelli Giovanna e Borrelli Luigi.

2) Idem come sopra. Sulla destra la Strada di Bonifica Tavernola Tortorella.

3) Sulla sinistra i terreni di proprietà De Filippo Giuseppe Angelo, sulla destra i terreni di proprietà Borrelli Giovanna e Borrelli Luigi.

4) Panoramica dei terreni di proprietà Borrelli Giovanna e Borrelli Luigi.

5) Un'altra panoramica dei terreni di proprietà Borrelli Giovanna e Borrelli Luigi.

6) Terreni di proprietà Borrelli Giovanna.

7) Ancora una panoramica dei terreni di proprietà Borrelli Giovanna. Sulla sinistra la Strada di Bonifica Tavernola Tortorella.

8) Sulla sin. i terreni di proprietà Borrelli G., sulla destra i terreni di proprietà Iazzetta Gianfranco.

9) Panoramica dei terreni di proprietà Iazzetta Gianfranco. Sulla destra la Strada di Bonifica Tavernola Tortorella.

10) Idem come sopra.

11) <Tavoliere 1 Sud>: i terreni di proprietà De Filippo Giuseppe Angelo.

12) Idem come sopra.

Allegato F - Land Capability Classification (tabella)

CAPACITÀ D'USO DEI SUOLI
(Land Capability Classification = LCC)

MODELLO INTERPRETATIVO

cod limit	Classi LCC ►	I	II	III	IV	V	VI	VII	VIII	sotto classi
	Parametri ▼	*Suoli adatti all'uso agricolo*				*Suoli adatti al pascolo e alla forestazione*			*Suoli inadatti ad usi agro-silvo-pastorali*	
1	Prof utile (cm)	>100	>60 e ≤100	≥25 e ≤60		<25				s (5)
2	Tessitura (1) Orizzonte superficiale (%)	A+L<70 A<35 L<60; S<85	A+L≥ 70 35≤A<50 L<60; S<85	A≥50 S≥85 L≥60						
3	Schel orizzonte superficiale (%)	≤15	>15 e ≤35	>35 e ≤70		>70				
4	Pietrosità %(2)	≤0,1	>0,1 e ≤3		>3 e ≤15		>15 e ≤50		>50	
	Rocciosità %	≤2				>2 e ≤25		>25 e ≤50	>50	
5	Fertilità (3) Orizzonte superficiale	5,5<pH<8,5 TSB>50% CSC>10meq $CaCO_3$≤25%	4,5≤pH≤5,5 35<TSB≤50% 5<CSC≤10meq $CaCO_3$>25%	pH<4,5 o pH>8,4 TSB≤35% CSC≤5meq						
6	Drenaggio	buono	mediocre moder. rapido	rapido lento	molto lento	impedito				w (6)
7	Inondabilità	assente	lieve	moderata	alta	molto alta				
8	Limitazioni climatiche	assenti	lievi	moderate			forti	molto forti		c
9	Pendenza (%)	≤2	>2 e ≤8	>8 e ≤15	>15 e ≤25	≤2	>25 e ≤45	>45 e ≤100	>100	e
10	Erosione	assente		debole	moderata	assente	moderata	forte	molto forte	
11	AWC (cm) (4)	>100		>50 e ≤100	≤50					s

(1) è sufficiente una condizione; **(2)** Considerare solo la pietrosità maggiore o uguale a 7.5 cm.

(3) pH, TSB e CSC riferiti all'orizzonte superficiale; CaCO3 al 1°m di suolo (media ponderata); **è sufficiente una condizione**

(4) Riferita al 1°m di suolo o alla prof utile se < a 1m; **AWC non si considera se il drenaggio è lento, molto lento o impedito**

(5) Quando la prof utile è limitata esclusivamente dalla falda (orizz. idromorfo) indicare la **sottoclasse w**.

(6) Quando la limitazione è dovuta a drenaggio rapido o moderatamente rapido. indicare la **sottoclasse s**

Allegato G - Rapporti di prova EOS LAB S.r.l.

EOS LAB s.r.l.
Via degli Aviatori km. 2,0
71122 FOGGIA
telefono e fax 0881612939
cell. 3518782518
email: info@eoslaboratori.net
web: www.eoslaboratori.net
PARTITA IVA 03765700715
R.E.A. Foggia 272019
C.C.I.A. Foggia 03765700715

LAB N° 1390 L

RAPPORTO DI PROVA N°	250221-013	DATA	05/03/2021

pag. 1 di 1

MD 0602 rev 04 del 27/01/2021

Committente
Opdenergy Italia s.r.l.
Rotonda Giuseppe Antonio Torri, 9
40127 Bologna

Data ricevimento campione	Data inizio esecuzione prove	Data fine esecuzione prove
25/02/2021	25/02/2021	05/03/2021

Campione dichiarato: Terreno
Etichetta: De Filippo Giuseppe Angelo n. 1: agro di Foggia – foglio di mappa n. 105 – particelle n. 30, 37, 38, 66 e 103
Campionamento effettuato da: Committente
Sigillo campione: Nessuno
Parametri richiesti: Analisi completa per concimazione
Metodo utilizzato: Vedi tabella

Prova	u.m.	Ris.	Inc.±	Rec. %	v.g.	Metodi di prova	Rif. Limite
*Scheletro (S)	%	0,8	/	/	/	DM 13/09/1999 SO n° 185 GU n° 248 21/10/1999	vedi note
*Sabbia (S)	%	29	/	/	/	DM 13/09/1999 SO n° 185 GU n° 248 21/10/1999 Met III.1	vedi note
*Limo (S)	%	35	/	/	/	DM 13/09/1999 SO n° 185 GU n° 248 21/10/1999 Met III.1	vedi note
*Argilla (S)	%	36	/	/	/	DM 13/09/1999 SO n° 185 GU n° 248 21/10/1999 Met III.1	vedi note
pH in acqua	/	7,7	0,4	/	4,5-9,0	DM 13/09/1999 SO n° 185 GU n° 248 21/10/1999 Met III.1	vedi note
Conduttività elettrica 1:5	[1]dS/m	1,40	0,18	/	0,25-2,0	DM 13/09/1999 SO n° 185 GU n° 248 21/10/1999 Met IV.1	vedi note
*Sostanza organica (S)	%	2,04	/	/	0,8-3,1	DM 13/09/1999 SO n° 185 GU n° 248 21/10/1999 Met VII.2	vedi note
*Calcare totale (S)	%	5,1	/	/	0,5-40	DM 13/09/1999 SO n° 185 GU n° 248 21/10/1999 Met V.1	vedi note
*Calcare attivo (S)	%	4	/	/	5-10	DM 13/09/1999 SO n° 185 GU n° 248 21/10/1999 Met V.2	vedi note
*Azoto totale (N) (S)	g/Kg	1,22	/	/	0,1-0,5	DM 13/09/1999 SO n° 185 GU n° 248 21/10/1999 Met XIV.2 + XIV.3 + DM 25/03/2002 GU n° 84 10/04/2002	vedi note
*Anidride fosforica assimilabile (S)	mg/Kg	46	/	/	30-60	DM 13/09/1999 SO n° 185 GU n° 248 21/10/1999 Met XV.3	vedi note
*Capacità di scambio cationico (S)	meq/100g	27,29	/	/	5-50	DM 13/09/1999 SO n° 185 GU n° 248 21/10/1999 Met XIII.1	vedi note
*Calcio scambiabile (Ca) (S)	% di CSC	80,5	/	/	80-90	DM 13/09/1999 SO n° 185 GU n° 248 21/10/1999 Met XIII.5	vedi note
*Magnesio scambiabile (Mg) (S)	% di CSC	6,6	/	/	3-7	DM 13/09/1999 SO n° 185 GU n° 248 21/10/1999 Met XIII.5	vedi note
*Potassio scambiabile (K) (S)	% di CSC	7,3	/	/	2-5	DM 13/09/1999 SO n° 185 GU n° 248 21/10/1999 Met XIII.5	vedi note
*Sodio scambiabile (Na) (S)	% di CSC	2,9	/	/	Max 5,0	DM 13/09/1999 SO n° 185 GU n° 248 21/10/1999 Met XIII.5	vedi note
*Rapporto C/N	/	9,7	/	/	10	Calcolo	vedi note

Note * Prova non accreditata da ACCREDIA.
(S) = prova eseguita in subappalto.
I risultati contenuti nel presente Rapporto di Prova si riferiscono esclusivamente al campione pervenuto in laboratorio. I risultati del presente RdP si riferiscono al campione così ricevuto dal Cliente; il Laboratorio, pertanto, declina ogni responsabilità circa l'eventuale influenza sulla validità dei risultati ottenuti. Il presente Rapporto di Prova può essere riprodotto parzialmente solo con il permesso del Laboratorio. u.m. = unità di misura. Ris. = risultato dell'analisi. v.g. = ove presente indica il valore guida non un limite di legge. Inc. = incertezza di misura. Rec. % = recupero percentuale. Il recupero non viene applicato ai risultati riscontrati in analisi. N.D. = non determinato in quanto calcare totale < 50 g/kg. [1]Unità di misura dS/m equivalente a mS/cm.
Riferimento valori guida: AA. VV., 2006. Appendice: specifiche delle proprietà e qualità dei suoli. In: Costantini, E.A.C. (Ed.), Metodi di valutazione dei suoli e delle terre, Cantagalli, Siena, pp. 912.
Le informazioni riportate nei campi "Campione dichiarato" e "Etichetta", sono fornite dal cliente.

Il Chimico
Dott. Paolo Mambelli

ORDINE PROVINCIALE DEI CHIMICI - FOGGIA
DOTT. PAOLO MAMBELLI
N. 110 SEZ. A
CHIMICO

Il Responsabile del Laboratorio
Stefano Francavilla

Fine Rapporto di Prova

EOS LAB s.r.l.
Via degli Aviatori km. 2,0
71122 FOGGIA
telefono e fax 0881612939
cell. 3518782518
email: info@eoslaboratori.net
web: www.eoslaboratori.net
PARTITA IVA 03765700715
R.E.A. Foggia 272019
C.C.I.A. Foggia 03765700715

LAB N° 1390 L

RAPPORTO DI PROVA N°	250221-020	DATA	05/03/2021

pag. 1 di 1

MD 0602 rev 04 del 27/01/2021

Committente
Opdenergy Italia s.r.l.
Rotonda Giuseppe Antonio Torri, 9
40127 Bologna

Data ricevimento campione	Data inizio esecuzione prove	Data fine esecuzione prove
25/02/2021	25/02/2021	05/03/2021

Campione dichiarato: Terreno

Etichetta: Borrelli Giovanna: agro di Foggia – foglio di mappa n. 105 – particelle n. 4, 6, 28, 34, 35, 36, 42, 43, 44, 45, 51, 52, 54, 55, 57, 65, 92, 93, 94, 97, 98, 99 e 100; foglio di mappa n. 106 – particella n. 305

Campionamento effettuato da: Committente

Sigillo campione: Nessuno

Parametri richiesti: Analisi completa per concimazione

Metodo utilizzato: Vedi tabella

Prova	u.m.	Ris.	Inc.±	Rec. %	v.g.	Metodi di prova	Rif. Limite
*Scheletro (S)	%	1,3	/	/	/	DM 13/09/1999 SO n° 185 GU n° 248 21/10/1999	vedi nota
*Sabbia (S)	%	29	/	/	/	DM 13/09/1999 SO n° 185 GU n° 248 21/10/1999 Met III.1	vedi nota
*Limo (S)	%	35	/	/	/	DM 13/09/1999 SO n° 185 GU n° 248 21/10/1999 Met III.1	vedi nota
*Argilla (S)	%	36	/	/	/	DM 13/09/1999 SO n° 185 GU n° 248 21/10/1999 Met III.1	vedi nota
pH in acqua	/	7,8	0,4	/	4,5-9,0	DM 13/09/1999 SO n° 185 GU n° 248 21/10/1999 Met III.1	vedi nota
Conduttività elettrica 1:5	[1]dS/m	1,26	0,16	/	0,25-2,0	DM 13/09/1999 SO n° 185 GU n° 248 21/10/1999 Met IV.1	vedi nota
*Sostanza organica (S)	%	1,78	/	/	0,8-3,1	DM 13/09/1999 SO n° 185 GU n° 248 21/10/1999 Met VII.2	vedi nota
*Calcare totale (S)	%	12,5	/	/	0,5-40	DM 13/09/1999 SO n° 185 GU n° 248 21/10/1999 Met V.1	vedi nota
*Calcare attivo (S)	%	6,4	/	/	5-10	DM 13/09/1999 SO n° 185 GU n° 248 21/10/1999 Met V.2	vedi nota
*Azoto totale (N) (S)	g/Kg	1,12	/	/	0,1-0,5	DM 13/09/1999 SO n° 185 GU n° 248 21/10/1999 Met XIV.2 + XIV.3 + DM 25/03/2002 GU n° 84 10/04/2002	vedi nota
*Anidride fosforica assimilabile (S)	mg/Kg	62	/	/	30-60	DM 13/09/1999 SO n° 185 GU n° 248 21/10/1999 Met XV.3	vedi nota
*Capacità di scambio cationico (S)	meq/100g	26,70	/	/	5-50	DM 13/09/1999 SO n° 185 GU n° 248 21/10/1999 Met XIII.1	vedi nota
*Calcio scambiabile (Ca) (S)	% di CSC	80,0	/	/	80-90	DM 13/09/1999 SO n° 185 GU n° 248 21/10/1999 Met XIII.5	vedi nota
*Magnesio scambiabile (Mg) (S)	% di CSC	7,3	/	/	3-7	DM 13/09/1999 SO n° 185 GU n° 248 21/10/1999 Met XIII.5	vedi nota
*Potassio scambiabile (K) (S)	% di CSC	7,7	/	/	2-5	DM 13/09/1999 SO n° 185 GU n° 248 21/10/1999 Met XIII.5	vedi nota
*Sodio scambiabile (Na) (S)	% di CSC	2,9	/	/	Max 5,0	DM 13/09/1999 SO n° 185 GU n° 248 21/10/1999 Met XIII.5	vedi nota
*Rapporto C/N	/	9,2	/	/	10	Calcolo	vedi nota

Note * Prova non accreditata da ACCREDIA.
(S) = prova eseguita in subappalto.
I risultati contenuti nel presente Rapporto di Prova si riferiscono esclusivamente al campione pervenuto in laboratorio. I risultati del presente RdP si riferiscono al campione così ricevuto dal Cliente; il Laboratorio, pertanto, declina ogni responsabilità circa l'eventuale influenza sulla validità dei risultati ottenuti. Il presente Rapporto di Prova può essere riprodotto parzialmente solo con il permesso del Laboratorio. u.m. = unità di misura. Ris. = risultato dell'analisi. v.g. = ove presente indica il valore guida non un limite di legge. Inc. = incertezza di misura. Rec. % = recupero percentuale. Il recupero non viene applicato ai risultati riscontrati in analisi. N.D. = non determinato in quanto calcare totale < 50 g/kg. [1]Unità di misura dS/m equivalente a mS/cm.
Riferimento valori guida: AA. VV., 2006. Appendice: specifiche delle proprietà e qualità dei suoli. In: Costantini, E.A.C. (Ed.), Metodi di valutazione dei suoli e delle terre, Centagelli, Siena, pp. 912.
Le informazioni riportate nei campi "Campione dichiarato" e "Etichetta", sono fornite dal cliente.

Il Chimico

Dott. Paolo Mambelli

ORDINE PROVINCIALE DEI CHIMICI - FOGGIA
Dott. PAOLO MAMBELLI
N. 110
SEZ. A
CHIMICO

Il Responsabile del Laboratorio

Stefano Francavilla

Fine Rapporto di Prova

EOS LAB s.r.l.
Via degli Aviatori km. 2,0
71122 FOGGIA
telefono e fax 0881612939
cell. 3518782518
email: info@eoslaboratori.net
web: www.eoslaboratori.net
PARTITA IVA 03765700715
R.E.A. Foggia 272019
C.C.I.A. Foggia 03765700715

LAB N° 1390 L

RAPPORTO DI PROVA N°	250221-021	DATA	05/03/2021

pag. 1 di 1

MD 0602 rev 04 del 27/01/2021

Committente
Opdenergy Italia s.r.l.
Rotonda Giuseppe Antonio Torri, 9
40127 Bologna

Data ricevimento campione	Data inizio esecuzione prove	Data fine esecuzione prove
25/02/2021	25/02/2021	05/03/2021

Campione dichiarato:	Terreno
Etichetta:	Borrelli Luigi: agro di Foggia – foglio di mappa n. 105 – particelle n. 29, 56 e 102
Campionamento effettuato da:	Committente
Sigillo campione:	Nessuno
Parametri richiesti:	Analisi completa per concimazione
Metodo utilizzato:	Vedi tabella

Prova	u.m.	Ris.	Inc.±	Rec. %	v.g.	Metodi di prova	Rif. Limite
*Scheletro (S)	%	1,8	/	/	/	DM 13/09/1999 SO n° 185 GU n° 248 21/10/1999	vedi note
*Sabbia (S)	%	28	/	/	/	DM 13/09/1999 SO n° 185 GU n° 248 21/10/1999 Met III.1	vedi note
*Limo (S)	%	33	/	/	/	DM 13/09/1999 SO n° 185 GU n° 248 21/10/1999 Met III.1	vedi note
*Argilla (S)	%	39	/	/	/	DM 13/09/1999 SO n° 185 GU n° 248 21/10/1999 Met III.1	vedi note
pH in acqua	/	8,0	0,4	/	4,5-9,0	DM 13/09/1999 SO n° 185 GU n° 248 21/10/1999 Met III.1	vedi note
Conduttività elettrica 1:5	[1]dS/m	0,78	0,10	/	0,25-2,0	DM 13/09/1999 SO n° 185 GU n° 248 21/10/1999 Met IV.1	vedi note
*Sostanza organica (S)	%	1,75	/	/	0,8-3,1	DM 13/09/1999 SO n° 185 GU n° 248 21/10/1999 Met VII.2	vedi note
*Calcare totale (S)	%	7,0	/	/	0,5-40	DM 13/09/1999 SO n° 185 GU n° 248 21/10/1999 Met V.1	vedi note
*Calcare attivo (S)	%	4,8	/	/	5-10	DM 13/09/1999 SO n° 185 GU n° 248 21/10/1999 Met V.2	vedi note
*Azoto totale (N) (S)	g/Kg	1,12	/	/	0,1-0,5	DM 13/09/1999 SO n° 185 GU n° 248 21/10/1999 Met XIV.2 + XIV.3 + DM 25/03/2002 GU n° 84 10/04/2002	vedi note
*Anidride fosforica assimilabile (S)	mg/Kg	38	/	/	30-60	DM 13/09/1999 SO n° 185 GU n° 248 21/10/1999 Met XV.3	vedi note
*Capacità di scambio cationico (S)	meq/100g	27,72	/	/	5-50	DM 13/09/1999 SO n° 185 GU n° 248 21/10/1999 Met XIII.1	vedi note
*Calcio scambiabile (Ca) (S)	% di CSC	89,8	/	/	80-90	DM 13/09/1999 SO n° 185 GU n° 248 21/10/1999 Met XIII.5	vedi note
*Magnesio scambiabile (Mg) (S)	% di CSC	8,6	/	/	3-7	DM 13/09/1999 SO n° 185 GU n° 248 21/10/1999 Met XIII.5	vedi note
*Potassio scambiabile (K) (S)	% di CSC	6,1	/	/	2-5	DM 13/09/1999 SO n° 185 GU n° 248 21/10/1999 Met XIII.5	vedi note
*Sodio scambiabile (Na) (S)	% di CSC	4,0	/	/	Max 5,0	DM 13/09/1999 SO n° 185 GU n° 248 21/10/1999 Met XIII.5	vedi note
*Rapporto C/N	/	9,1	/	/	10	Calcolo	vedi note

Note * Prova non accreditata da ACCREDIA.
(S) = prova eseguita in subappalto.
I risultati contenuti nel presente Rapporto di Prova si riferiscono esclusivamente al campione pervenuto in laboratorio. I risultati del presente RdP si riferiscono al campione così ricevuto dal Cliente; il Laboratorio, pertanto, declina ogni responsabilità circa l'eventuale influenza sulla validità dei risultati ottenuti. Il presente Rapporto di Prova può essere riprodotto parzialmente solo con il permesso del Laboratorio. u.m. = unità di misura. Ris. = risultato dell'analisi. v.g. = ove presente indica il valore guida non un limite di legge. Inc. = incertezza di misura. Rec. % = recupero percentuale. Il recupero non viene applicato ai risultati riscontrati in analisi. N.D. = non determinato in quanto calcare totale < 50 g/kg. [1]Unità di misura dS/m equivalente a mS/cm.
Riferimento valori guida: AA. VV., 2006. Appendice: specifiche delle proprietà e qualità dei suoli. In: Costantini, E.A.C. (Ed.), Metodi di valutazione dei suoli e delle terre, Cantagalli, Siena, pp. 912.
Le informazioni riportate nei campi "Campione dichiarato" e "Etichetta", sono fornite dal cliente.

Il Chimico

Dott. Paolo Mambelli

ORDINE PROVINCIALE DEI CHIMICI - FOGGIA
DOTT. PAOLO MAMBELLI
N. 110
SEZ. A
CHIMICO

Il Responsabile del Laboratorio

Stefano Francavilla

Fine Rapporto di Prova

EOS LAB s.r.l.
Via degli Aviatori km. 2,0
71122 FOGGIA
telefono e fax 0881612939
cell. 3518782518
email: info@eoslaboratori.net
web: www.eoslaboratori.net
PARTITA IVA 03765700715
R.E.A. Foggia 272019
C.C.I.A. Foggia 03765700715

LAB N° 1390 L

RAPPORTO DI PROVA N°	250221-017	DATA	05/03/2021

pag. 1 di 1

MD 0602 rev 04 del 27/01/2021

Committente
Opdenergy Italia s.r.l.
Rotonda Giuseppe Antonio Torri, 9
40127 Bologna

Data ricevimento campione	Data inizio esecuzione prove	Data fine esecuzione prove
25/02/2021	25/02/2021	05/03/2021

Campione dichiarato:	Terreno
Etichetta:	Iazzetta Gianfranco: agro di Foggia – foglio di mappa n. 106 – particelle n. 22, 50, 51 e 129
Campionamento effettuato da:	Committente
Sigillo campione:	Nessuno
Parametri richiesti:	Analisi completa per concimazione
Metodo utilizzato:	Vedi tabella

Prova	u.m.	Ris.	Inc.±	Rec. %	v.g.	Metodi di prova	Rif. Limite
*Scheletro (S)	%	2,2	/	/	/	DM 13/09/1999 SO n° 185 GU n° 248 21/10/1999	vedi note
*Sabbia (S)	%	34	/	/	/	DM 13/09/1999 SO n° 185 GU n° 248 21/10/1999 Met III.1	vedi note
*Limo (S)	%	32	/	/	/	DM 13/09/1999 SO n° 185 GU n° 248 21/10/1999 Met III.1	vedi note
*Argilla (S)	%	34	/	/	/	DM 13/09/1999 SO n° 185 GU n° 248 21/10/1999 Met III.1	vedi note
pH in acqua	/	7,8	0,4	/	4,5-9,0	DM 13/09/1999 SO n° 185 GU n° 248 21/10/1999 Met III.1	vedi note
Conduttività elettrica 1:5	[1]dS/m	1,32	0,17	/	0,25-2,0	DM 13/09/1999 SO n° 185 GU n° 248 21/10/1999 Met IV.1	vedi note
*Sostanza organica (S)	%	1,72	/	/	0,8-3,1	DM 13/09/1999 SO n° 185 GU n° 248 21/10/1999 Met VII.2	vedi note
*Calcare totale (S)	%	11	/	/	0,5-40	DM 13/09/1999 SO n° 185 GU n° 248 21/10/1999 Met V.1	vedi note
*Calcare attivo (S)	%	5,5	/	/	5-10	DM 13/09/1999 SO n° 185 GU n° 248 21/10/1999 Met V.2	vedi note
*Azoto totale (N) (S)	g/Kg	1,06	/	/	0,1-0,5	DM 13/09/1999 SO n° 185 GU n° 248 21/10/1999 Met XIV.2 + XIV.3 + DM 25/03/2002 GU n° 84 10/04/2002	vedi note
*Anidride fosforica assimilabile (S)	mg/Kg	109	/	/	30-60	DM 13/09/1999 SO n° 185 GU n° 248 21/10/1999 Met XV.3	vedi note
*Capacità di scambio cationico (S)	meq/100g	24,95	/	/	5-50	DM 13/09/1999 SO n° 185 GU n° 248 21/10/1999 Met XIII.1	vedi note
*Calcio scambiabile (Ca) (S)	% di CSC	82,7	/	/	80-90	DM 13/09/1999 SO n° 185 GU n° 248 21/10/1999 Met XIII.5	vedi note
*Magnesio scambiabile (Mg) (S)	% di CSC	6,0	/	/	3-7	DM 13/09/1999 SO n° 185 GU n° 248 21/10/1999 Met XIII.5	vedi note
*Potassio scambiabile (K) (S)	% di CSC	7,0	/	/	2-5	DM 13/09/1999 SO n° 185 GU n° 248 21/10/1999 Met XIII.5	vedi note
*Sodio scambiabile (Na) (S)	% di CSC	1,9	/	/	Max 5,0	DM 13/09/1999 SO n° 185 GU n° 248 21/10/1999 Met XIII.5	vedi note
*Rapporto C/N	/	9,4	/	/	10	Calcolo	vedi note

Note * Prova non accreditata da ACCREDIA.
(S) = prova eseguita in subappalto.
I risultati contenuti nel presente Rapporto di Prova si riferiscono esclusivamente al campione pervenuto in laboratorio. I risultati del presente RdP si riferiscono al campione così ricevuto dal Cliente; il Laboratorio, pertanto, declina ogni responsabilità circa l'eventuale influenza sulla validità dei risultati ottenuti. Il presente Rapporto di Prova può essere riprodotto parzialmente solo con il permesso del Laboratorio. u.m. = unità di misura. Ris. = risultato dell'analisi. v.g. = ove presente indica il valore guida non un limite di legge. Inc. = incertezza di misura. Rec. % = recupero percentuale. Il recupero non viene applicato ai risultati riscontrati in analisi. N.D. = non determinato in quanto calcare totale < 50 g/kg. [1]Unità di misura dS/m equivalente a mS/cm.
Riferimento valori guida: AA. VV., 2006. Appendice: specifiche delle proprietà e qualità dei suoli. In: Costantini, E.A.C. (Ed.), Metodi di valutazione dei suoli e delle terre, Cantagalli, Siena, pp. 912.
Le informazioni riportate nei campi "Campione dichiarato" e "Etichetta", sono fornite dal cliente.

Il Chimico

Dott. Paolo Mambelli

ORDINE PROVINCIALE DEI CHIMICI - FOGGIA
DOTT. PAOLO MAMBELLI
N. 110
SEZ. A
CHIMICO

Il Responsabile del Laboratorio

Stefano Francavilla

Fine Rapporto di Prova

EOS LAB s.r.l.
Via degli Aviatori km. 2,0
71122 FOGGIA
telefono e fax 0881612939
cell. 3518782518
email: info@eoslaboratori.net
web: www.eoslaboratori.net
PARTITA IVA 03765700715
R.E.A. Foggia 272019
C.C.I.A. Foggia 03765700715

LAB N° 1390 L

RAPPORTO DI PROVA N°	250221-015	DATA	05/03/2021

pag. 1 di 1

MD 0602 rev 04 del 27/01/2021

Committente
Opdenergy Italia s.r.l.
Rotonda Giuseppe Antonio Torri, 9
40127 Bologna

Data ricevimento campione	Data inizio esecuzione prove	Data fine esecuzione prove
25/02/2021	25/02/2021	05/03/2021

Campione dichiarato: Terreno

Etichetta: De Filippo Giuseppe Angelo n. 3: agro di Foggia – foglio di mappa n. 105 – particelle n. 59, 105 e 109; foglio di mappa n. 110 – particella n. 312

Campionamento effettuato da: Committente

Sigillo campione: Nessuno

Parametri richiesti: Analisi completa per concimazione

Metodo utilizzato: Vedi tabella

Prova	u.m.	Ris.	Inc.±	Rec. %	v.g.	Metodi di prova	Rif. Limite
*Scheletro (S)	%	1,9	/	/	/	DM 13/09/1999 SO n° 185 GU n° 248 21/10/1999	vedi nota
*Sabbia (S)	%	26	/	/	/	DM 13/09/1999 SO n° 185 GU n° 248 21/10/1999 Met III.1	vedi nota
*Limo (S)	%	33	/	/	/	DM 13/09/1999 SO n° 185 GU n° 248 21/10/1999 Met III.1	vedi nota
*Argilla (S)	%	41	/	/	/	DM 13/09/1999 SO n° 185 GU n° 248 21/10/1999 Met III.1	vedi nota
pH in acqua	/	8,1	0,4	/	4,5-9,0	DM 13/09/1999 SO n° 185 GU n° 248 21/10/1999 Met III.1	vedi nota
Conduttività elettrica 1:5	[1]dS/m	0,44	0,10	/	0,25-2,0	DM 13/09/1999 SO n° 185 GU n° 248 21/10/1999 Met IV.1	vedi nota
*Sostanza organica (S)	%	1,61	/	/	0,8-3,1	DM 13/09/1999 SO n° 185 GU n° 248 21/10/1999 Met VII.2	vedi nota
*Calcare totale (S)	%	13,7	/	/	0,5-40	DM 13/09/1999 SO n° 185 GU n° 248 21/10/1999 Met V.1	vedi nota
*Calcare attivo (S)	%	7,1	/	/	5-10	DM 13/09/1999 SO n° 185 GU n° 248 21/10/1999 Met V.2	vedi nota
*Azoto totale (N) (S)	g/Kg	0,94	/	/	0,1-0,5	DM 13/09/1999 SO n° 185 GU n° 248 21/10/1999 Met XIV.2 + XIV.3 + DM 25/03/2002 GU n° 84 10/04/2002	vedi nota
*Anidride fosforica assimilabile (S)	mg/Kg	9	/	/	30-60	DM 13/09/1999 SO n° 185 GU n° 248 21/10/1999 Met XV.3	vedi nota
*Capacità di scambio cationico (S)	meq/100g	25,50	/	/	5-50	DM 13/09/1999 SO n° 185 GU n° 248 21/10/1999 Met XIII.1	vedi nota
*Calcio scambiabile (Ca) (S)	% di CSC	83,2	/	/	80-90	DM 13/09/1999 SO n° 185 GU n° 248 21/10/1999 Met XIII.5	vedi nota
*Magnesio scambiabile (Mg) (S)	% di CSC	6,4	/	/	3-7	DM 13/09/1999 SO n° 185 GU n° 248 21/10/1999 Met XIII.5	vedi nota
*Potassio scambiabile (K) (S)	% di CSC	6,7	/	/	2-5	DM 13/09/1999 SO n° 185 GU n° 248 21/10/1999 Met XIII.5	vedi nota
*Sodio scambiabile (Na) (S)	% di CSC	2,2	/	/	Max 5,0	DM 13/09/1999 SO n° 185 GU n° 248 21/10/1999 Met XIII.5	vedi nota
*Rapporto C/N	/	10,0	/	/	10	Calcolo	vedi nota

Note * Prova non accreditata da ACCREDIA.
(S) = prova eseguita in subappalto.
I risultati contenuti nel presente Rapporto di Prova si riferiscono esclusivamente al campione pervenuto in laboratorio. I risultati del presente RdP si riferiscono al campione così ricevuto dal Cliente; il Laboratorio, pertanto, declina ogni responsabilità circa l'eventuale influenza sulla validità dei risultati ottenuti. Il presente Rapporto di Prova può essere riprodotto parzialmente solo con il permesso del Laboratorio. u.m. = unità di misura. Ris. = risultato dell'analisi. v.g. = ove presente indica il valore guida non un limite di legge. Inc. = incertezza di misura. Rec. % = recupero percentuale. Il recupero non viene applicato ai risultati riscontrati in analisi. N.D. = non determinato in quanto calcare totale < 50 g/kg. [1]Unità di misura dS/m equivalente a mS/cm.
Riferimento valori guida: AA. VV., 2006. Appendice: specifiche delle proprietà e qualità dei suoli. In: Costantini, E.A.C. (Ed.), Metodi di valutazione dei suoli e delle terre, Cantagalli, Siena, pp. 912.
Le informazioni riportate nei campi "Campione dichiarato" e "Etichetta", sono fornite dal cliente.

Il Chimico

Dott. Paolo Mambelli

ORDINE PROVINCIALE DEI CHIMICI - FOGGIA
Dott. PAOLO MAMBELLI
N. 110
SEZ. A
CHIMICO

Il Responsabile del Laboratorio

Stefano Francavilla

Fine Rapporto di Prova

Allegato H - Diagramma di Thompson

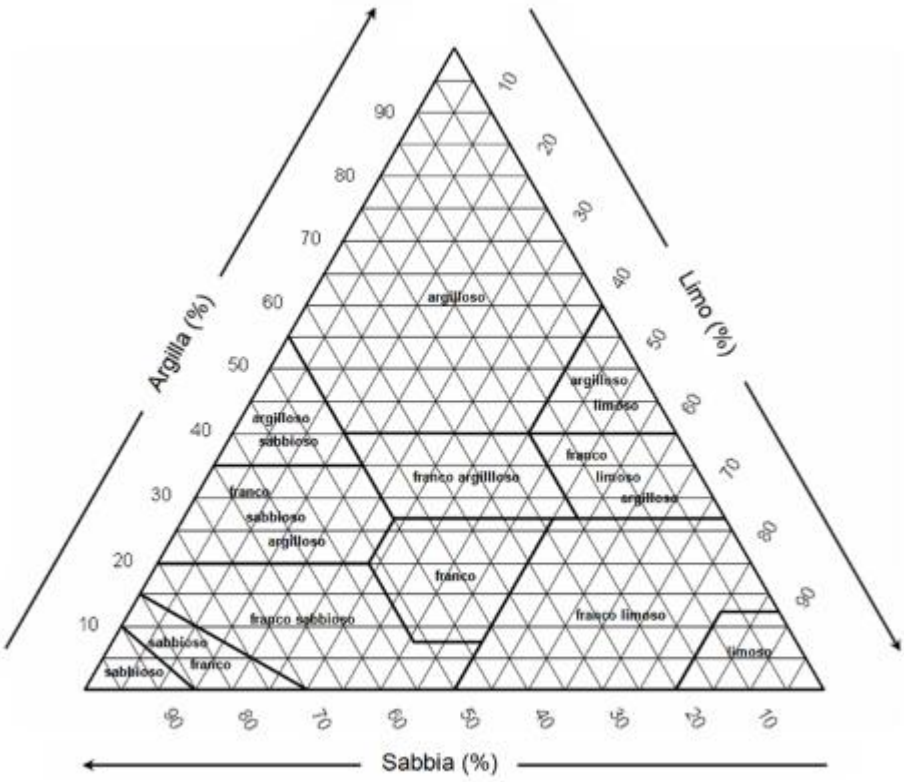

DOTT. AGR. MARCELLO MARTINO
Viale Europa, 42 - 71122 Foggia
Cell. 337/938268 - E-Mail: marcello.martino@tiscali.it

Allegato I - Dati climatologici 1971-2000 Stazione Foggia Amendola

Caratteristiche [modifica | modifica wikitesto]

La stazione meteorologica si trova nell'Italia meridionale, in Puglia, in provincia di Foggia, nel comune di San Marco in Lamis, nell'area aeroportuale di Amendola, a 60 metri s.l.m. e alle coordinate geografiche 41°32'11.02"N 15°43'01.43"E.

Medie climatiche ufficiali [modifica | modifica wikitesto]

Dati climatologici 1971-2000 [modifica | modifica wikitesto]

In base alle medie climatiche del periodo 1971-2000, la temperatura media del mese più freddo, gennaio, è di +7,5 °C, mentre quella del mese più caldo, agosto, è di +25,1 °C; mediamente si contano 19 giorni di gelo all'anno e 67 giorni con temperatura massima uguale o superiore ai +30 °C. I valori estremi di temperatura registrati nel medesimo trentennio sono i -10,4 °C del gennaio 1985 e i +43,8 °C del luglio 1983.

Le precipitazioni medie annue si attestano a 469 mm, con minimo in estate, picco massimo in inverno in autunno.

L'umidità relativa media annua fa registrare il valore di 71,2 % con minimo di 62 % a luglio e massimo di 80 % a dicembre; mediamente si contano 34 giorni di nebbia all'anno.

Di seguito è riportata la tabella con le medie climatiche e i valori massimi e minimi assoluti registrati nel trentennio 1971-2000 e pubblicati nell'Atlante Climatico d'Italia del Servizio Meteorologico dell'Aeronautica Militare relativo al medesimo trentennio.[1]

Foggia Amendola (1971-2000)	Mesi												Stagioni				Anno
	Gen	Feb	Mar	Apr	Mag	Giu	Lug	Ago	Set	Ott	Nov	Dic	Inv	Pri	Est	Aut	
T. max. media (°C)	11,9	12,7	15,3	18,5	24,2	28,8	31,8	31,8	27,5	22,2	16,3	12,9	12,5	19,3	30,8	22,0	21,2
T. media (°C)	7,5	7,8	9,9	12,7	17,8	22,1	24,9	25,1	21,4	16,8	11,6	8,6	8,0	13,5	24,0	16,6	15,5
T. min. media (°C)	3,1	3,0	4,5	6,9	11,3	15,3	18,1	18,4	15,3	11,5	6,9	4,3	3,5	7,6	17,3	11,2	9,9
T. max. assoluta (°C)	21,4 (1979)	23,4 (1977)	25,4 (1994)	28,4 (1983)	35,8 (1994)	43,2 (1982)	43,8 (1983)	43,0 (1985)	39,8 (1994)	35,4 (1991)	26,4 (1977)	22,2 (1979)	23,4	35,8	43,8	39,8	43,8
T. min. assoluta (°C)	−10,4 (1985)	−6,4 (1991)	−5,0 (1996)	−4,0 (1997)	1,6 (1981)	7,6 (1980)	10,4 (1984)	10,0 (1993)	6,6 (1972)	0,0 (1972)	−4,6 (1973)	−4,0 (2000)	−10,4	−5,0	7,6	−4,6	−10,4
Giorni di calura (T_{max} ≥ 30 °C)	0,0	0,0	0,0	0,0	1,7	11,6	22,6	22,2	7,8	0,0	0,0	0,0	0,0	1,7	56,4	7,8	65,9
Giorni di gelo (T_{min} ≤ 0 °C)	5,4	5,5	2,7	0,5	0,0	0,0	0,0	0,0	0,0	0,0	0,9	3,3	14,2	3,2	0,0	0,9	18,3
Precipitazioni (mm)	35,5	41,3	39,8	37,7	36,1	33,5	26,0	28,6	42,3	45,6	58,3	44,5	121,3	113,6	88,1	146,2	469,2
Giorni di nebbia	5,8	4,0	3,5	2,2	1,7	0,5	0,1	0,3	1,1	3,6	5,1	4,6	14,4	7,4	0,9	9,8	32,5
Umidità relativa media (%)	79	75	73	71	69	64	62	63	68	72	78	80	78	71	63	72,7	71,2

Dati climatologici 1961-1990 [modifica | modifica wikitesto]

In base alle medie di riferimento trentennale (1961-1990), la temperatura media del mese più freddo, gennaio, si attesta a +7,3 °C, mentre quella del mese più caldo, luglio, è di +24,8 °C. Nel medesimo trentennio, la temperatur gennaio 1985 (media delle minime assolute annue di -4,6 °C), mentre la massima assoluta ha fatto registrare i +43,8 °C nel luglio 1983 (media delle massime assolute annue di +39,0 °C).

La nuvolosità media annua si attesta a 3,7 okta giornalieri, con minimo di 2,1 okta giornalieri a luglio e massimo di 4,7 okta giornalieri a febbraio.

Le precipitazioni medie annue sono leggermente inferiori ai 500 mm e distribuite in modo simile e in scarse quantità in ogni mese dell'anno, pur con un relativo minimo estivo ed un picco autunnale molto moderato.

L'umidità relativa media annua fa registrare il valore di 71,9% con minimo di 61% a luglio e massimo di 81% a dicembre.

L'eliofania assoluta media annua si attesta a 6,7 ore giornaliere, con massimo di 10,5 ore giornaliere a luglio e minimo di 3,7 ore giornaliere a dicembre.

Allegato L - Dati climatologici 1944-2021 Stazione Foggia Amendola

Valori estremi [modifica | modifica wikitesto]

Temperature estreme mensili dal 1944 ad oggi [modifica | modifica wikitesto]

Nella tabella sottostante sono riportate le temperature massime e minime assolute mensili, stagionali ed annuali dal 1944 ad oggi, con il relativo anno in cui si queste si sono registrate. La massima assoluta del periodo esaminato di +45,2 °C è del 24 luglio 2007, minima assoluta di -10,4 °C risale all'8 gennaio 1985.

È stata invalidata dalle elaborazioni statistiche per questo database la temperatura massima di +47,0 °C del 25/06/2007 fornita dal SYREP. Quel giorno si dimostra un'anomala impennata di 3°C fra un METAR e l'altro, sperimentando appunto l'inattendibile valore 47,0°C precedentemente omologato, ma che risulta superiore agli standard e alle carte di reanalisi oltre che alle temperature massime contemporaneamente registrate dalle altre stazioni meteorologiche presenti in zona.[7]

FOGGIA AMENDOLA (1944-2021)	Mesi												Stagioni				Anno
	Gen	Feb	Mar	Apr	Mag	Giu	Lug	Ago	Set	Ott	Nov	Dic	Inv	Pri	Est	Aut	
T. max. assoluta (°C)	21,4 (1979)	23,4 (1977)	32,0 (2001)	30,0 (2018)	36,6 (2009)	44,0 (2007)	45,2 (2007)	43,6 (2007)	42,6 (2008)	35,4 (1991)	27,4 (2015)	23,4 (2004)	23,4	36,6	45,2	42,6	45,2
T. min. assoluta (°C)	−10,4 (1985)	−8,0 (1969)	−5,2 (1963, 2005)	−4,0 (1997)	1,6 (1981)	6,5 (1962)	10,3 (1964)	10,0 (1993)	6,6 (2007)	0,0 (1972)	−4,6 (1973)	−5,0 (2007)	−10,4	−5,2	6,5	−4,6	−10,4

Note [modifica | modifica wikitesto]

1. ^ http://clima.meteoam.it/AtlanteClimatico/pdf/(261)Foggia%20Amendola.pdf Tabelle climatiche 1971-2000 dall'Atlante Climatico 1971-2000 del Servizio Meteorologico dell'Aeronautica Militare
2. ^ http://www.meteoam.it Tabelle e grafici climatici
3. ^ http://www.scia.sinanet.apat.it/sciaweb/scia_valori_tabelle.html Tabelle climatiche 1961-1990 del Sistema nazionale di raccolta, elaborazione e diffusione di dati Climatologici di Interesse Ambientale dell'APAT
4. ^ http://www.worldclimate.com/cgi-bin/data.pl?ref=N41E015+4102+16261W Average sea-level pressure
5. ^ http://www.wunderground.com/global/IY.html Medie climatiche 1961-1990
6. ^ http://www.eurometeo.com/italian/climate Dati climatologici medi
7. ^ Foggia Amendola: record mensili dal 1944