





**Legenda**

- Delimitazione impianto fotovoltaico in progetto
- Impianti Fotovoltaici limitrofi:**
- Non censito SIT Puglia
- Censito SIT Puglia
- Baricentro geometrico impianto in progetto
- Raggio AVA (2.710,73 m)
- Confine comunale



<p><b>Comune di San Paolo di Civitate</b></p> 	<p><b>Regione Puglia</b></p> 	<p><b>Provincia di Foggia</b></p> 
		<p><b>Committente:</b></p> <p><b>Falck Renewables</b> SUSTAINABLE DEVELOPMENT</p> <p>FALCK RENEWABLES SVILUPPO s.r.l. via A. Falck, 4 - 16, 20099 Sesto San Giovanni (MI) c.f. IT10500140966</p>

**Titolo del Progetto:**

**Progetto di un impianto fotovoltaico con sistema di accumulo integrato con impianto olivicolo - denominato "Cerro"**

<b>Documento:</b> PROGETTO DEFINITIVO	<b>Codice Pratica:</b> MBFAF96	<b>N° Tavola:</b> R.16
<b>Elaborato:</b> ANALISI CUMULATIVA - RICOGNIZIONE IMPIANTI FOTOVOLTAICI LIMITROFI	<b>SCALA:</b> 1:5.000	
	<b>FOGLIO:</b> 1 di 1	
	<b>FORMATO:</b> A1	

**Folder:** MBFAF96\_Elaborati\_Grafici.zip    **Nome file:** MBFAF96\_Elaborato\_Grafico\_R.16.pdf

**Progettazione:**  **Progettisti:** 

**NEW DEVELOPMENTS S.r.l.**  
Piazza Europa, 14  
87100 Cosenza (CS)

Rev.	Data	Revisione	Descrizione Revisione	Redatto	Controllato	Approvato
00	15/07/2019	PRIMA EMISSIONE		New Dev.	FALCK	FALCK