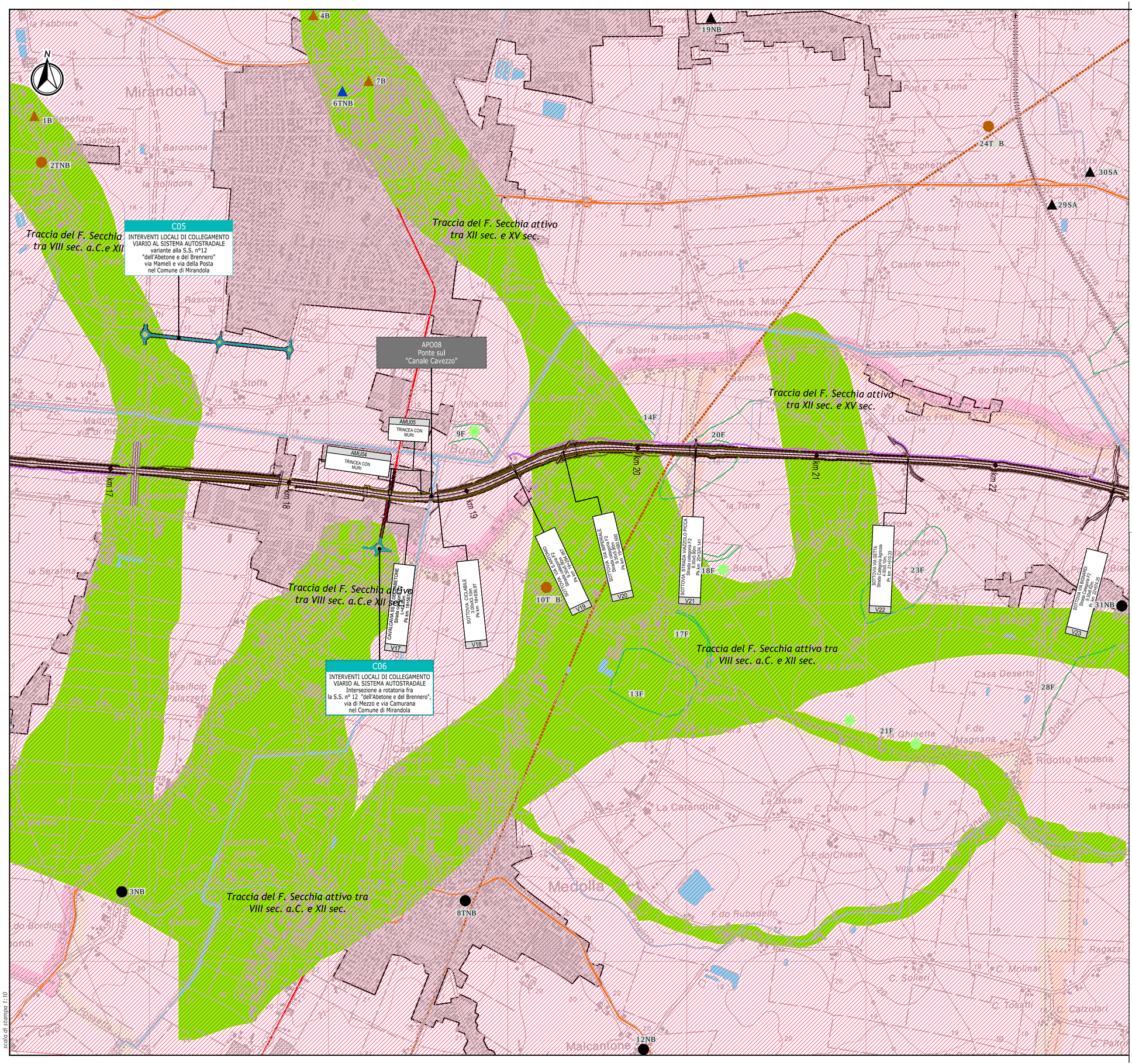

scala di stampa 1:10

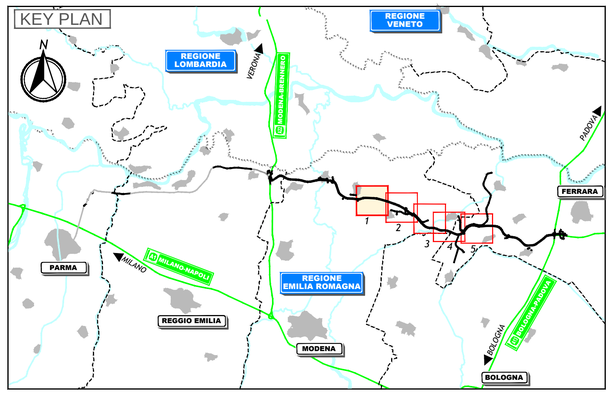

LEGENDA

TERRITORIO

- Confini regionali
- Confini provinciali
- Confini comunali
- ROLO (RE) — Denominazione Comune
- Corsi d'acqua e presenze idrografiche principali

INFRASTRUTTURE DI PROGETTO

- Asse Autostradale
- Opere infrastrutturali compensative
- Rete interpoderale
- Pista Ciclabile
- Impianto di trattamento acque di prima pioggia
- Bacino di laminazione e ambiente di transizione
- Barriera acustica bidimensionale
- 224m — Piazzola di sosta

LEGENDA ARCHEOLOGICA

TIPOLOGIA DEL SITO ARCHEOLOGICO

- Necropoli
- Area con spargimento di materiale archeologico / Reperto sporadico
- Insediamento
- Strutture produttive
- Chiesa / monastero ospedale / oratorio
- Localizzazione di sito non aecheologico (foto aerea, toponomastica, notizia storica)
- ipotesi ricostruttiva dei tracciati viari di età romana
- assi della centuriazione romana (fonte bibliografica)
- viabilità storica (fonte: PSC)
- anomalie rettilinee visibili in fotoaerea
- paleoalvei di ubicazione certa
- paleoalvei visibili in foto aerea
- indagini geofisiche che hanno fornito dati archeologici /geomorfologici
- indagini geofisiche che non hanno fornito dati archeologici /geomorfologici

DATAZIONE DEL SITO SEGNALATO

- Ere geologiche
- Dal Paleolitico all'età del Rame
- Età del Bronzo
- Età del Ferro
- Epoca etrusca
- Epoca romana e tardoromana
- Età barbarica / altomedievale
- Medioevo
- Postmedioevo
- Indeterminato

FONTI

A Archivio della Sopritendenza Archeologica
B Notizia bibliografica
C Cartografia storica
F Foto aerea
G Indagini geofisiche
I Indagini preliminari
N Notizia storica
S Survey
T Toponomastica

GRADI DI RISCHIO ARCHEOLOGICO RELATIVO

- Altissimo
- Alto
- Assente
- Medio
- Basso

IL CONCEDENTE

Regione Emilia-Romagna

IL CONCESSIONARIO

ARC AUTOSTRADA REGIONALE CISPADANA

AUTOSTRADA REGIONALE CISPADANA

DAL CASELLO DI REGGIOLO-ROLO SULLA A22 AL CASELLO DI FERRARA SUD SULLA A13

CODICE C.U.P. E81B08000060009

PROGETTO DEFINITIVO

AUTOSTRADA REGIONALE CISPADANA - PARTE GENERALE

INDAGINI

ARCHEOLOGIA

LOTTO 2

CARTA DEI SITI E DEL RISCHIO ARCHEOLOGICO ASSOLUTO 1/5



IL PROGETTISTA
Piera Terenzi
ARKAIA s.r.l.

RESPONSABILE INTEGRAZIONE PRESTAZIONI SPECIALISTICHE
Ing. Emilio Salsi
Albo Ing. Reggio Emilia n° 945

IL CONCESSIONARIO
Autostrada Regionale Cispadana S.p.A.
IL PRESIDENTE
Graziano Pattuzzi

REV.	DATA	DESCRIZIONE	REDAZIONE	CONTROLLO	APPROVAZIONE
G					
F					
E					
D					
C					
B					
A	17/04/2012	Emissione	Terenzi	Rossi	Salsi

IDENTIFICAZIONE ELABORATO

NUM. PROGR.	FASE	LOTTO	GRUPPO	CODICE OPERA WBS	TRATTO OPERA	AMBITO	TIPO ELABORATO	PROGRESSIVO	REV.
0113	PD	0	X02	X0000	0	AR	CS	01	A

DATA: Maggio 2012

SCALA: 1:10000

IL PRESENTE DOCUMENTO NON POTRA' ESSERE COPIATO, RIPRODOTTO O ALTRIMENTI PUBBLICATO, IN TUTTO O IN PARTE, SENZA IL CONSENSO SCRITTO DEL CONCEDENTE. OGNI UTILIZZO NON AUTORIZZATO SARA' PERSEGUITO A NORMA DI LEGGE
THIS DOCUMENT MAY NOT BE COPIED, REPRODUCED OR PUBLISHED, EITHER IN PART OR IN ITS ENTIRETY, WITHOUT THE WRITTEN PERMISSION OF ARCCIS CONSORTIUM. UNAUTHORIZED USE WILL BE PROSECUTED BY LAW.