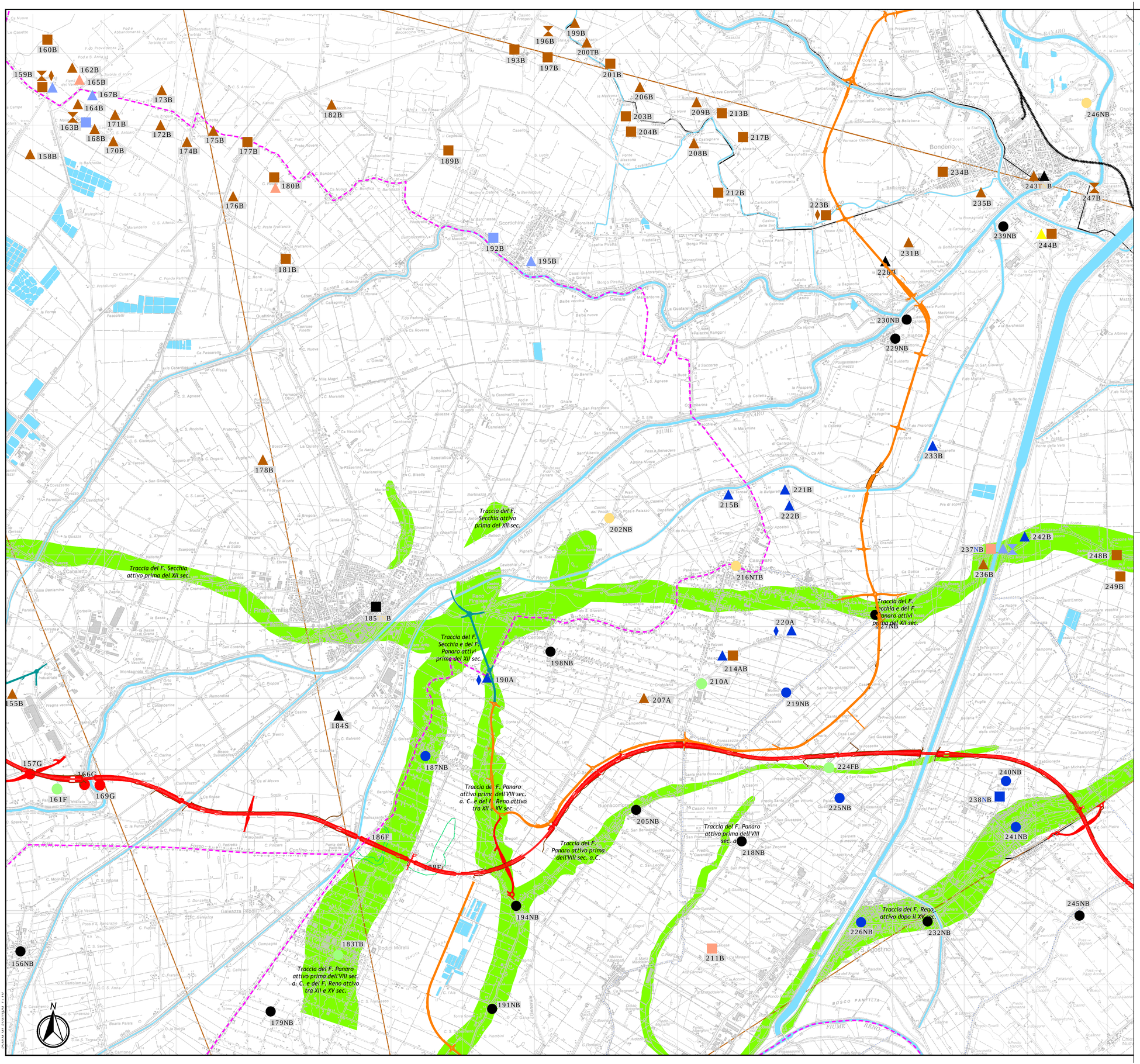

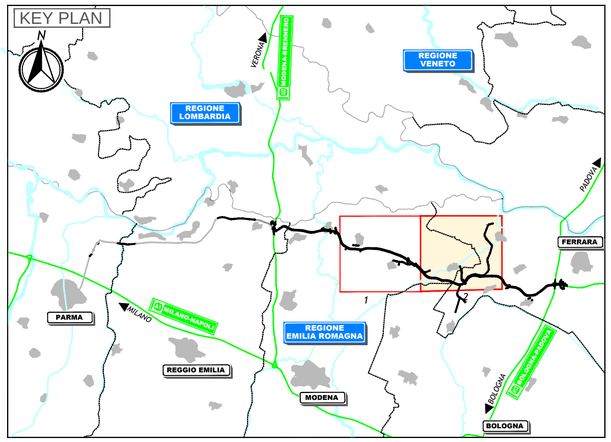

LEGENDA

TERRITORIO

- Confini regionali
- Confini provinciali
- Confini comunali
- ROLO (RE) — Denominazione Comune
- Corsi d'acqua e presenze idrografiche principali

INFRASTRUTTURE DI PROGETTO

- Asse Autostradale
- Opere infrastrutturali compensative
- Rete interpoderale
- Pista Ciclabile
- Impianto di trattamento acque di prima pioggia
- Bacino di laminazione e ambiente di transizione
- Barriera acustica bidimensionale
- (229) Piazzola di sosta

LEGENDA ARCHEOLOGICA

TIPOLOGIA DEL SITO ARCHEOLOGICO

- Necropoli
- Insediamento
- Chiesa / monastero ospedale / oratorio
- Area con spargimento di materiale archeologico / Reperto sporadico
- Strutture produttive
- Localizzazione di sito non archeologico (foto aerea, toponomastica, notizia storica)

- Ipotesi ricostruttiva dei tracciati viari di età romana
- assi della centuriazione romana (fonte bibliografica)
- viabilità storica (fonte: PSC)
- anomalie rettilinee visibili in fotoaerea
- paleoalvei di ubicazione certa
- paleoalvei visibili in foto aerea
- Indagini geofisiche che hanno fornito dati archeologici /geomorfologici

DATAZIONE DEL SITO SEGNALATO

- Ere geologiche
- Età del Bronzo
- Epoca etrusca
- Età barbarica / altomedievale
- Postmedioevo
- Dal Paleolitico all'età del Rame
- Età del Ferro
- Epoca romana e tardoromana
- Medioevo
- Indeterminato

FONTI

- A Archivio della Soprintendenza Archeologica
- C Cartografia storica
- G Indagini geofisiche
- N Notizia storica
- T Toponomastica
- B Notizia bibliografica
- F Foto aerea
- I Indagini preliminari
- S Survey

IL CONCEDENTE

Regione Emilia-Romagna

IL CONCESSIONARIO

ARC AUTOSTRADA REGIONALE CISPADANA

AUTOSTRADA REGIONALE CISPADANA

DAL CASELLO DI REGGIOLO-ROLO SULLA A22 AL CASELLO DI FERRARA SUD SULLA A13

CODICE C.U.P. E81B08000060009

PROGETTO DEFINITIVO

AUTOSTRADA REGIONALE CISPADANA - PARTE GENERALE

INDAGINI

ARCHEOLOGIA

LOTTO 2

CARTA DELLE PRESENZE ARCHEOLOGICHE 2/2



IL PROGETTISTA

Piera Terenzi
ARKAIA s.r.l.

RESPONSABILE INTEGRAZIONE PRESTAZIONI SPECIALISTICHE

Ing. Emilio Salsi
Albo Ing. Reggio Emilia n° 945

IL CONCESSIONARIO

Autostrade Regionali Cispadane S.p.A.
IL PRESIDENTE
Graziano Pattuzzi

REV.	DATA	DESCRIZIONE	REDAZIONE	CONTROLLO	APPROVAZIONE
G					
F					
E					
D					
C					
B					
A	17/04/2012	Emissione	Terenzi	Rossi	Salsi

IDENTIFICAZIONE ELABORATO

NUM. PROGR.	FASE	LOTTO	GRUPPO	CODICE OPERA MOS	TRATTO OPERA	AMBITO	TIPO ELABORATO	PROGRESSIVO	REV.
0119	PD	0	X02	X0000	0	AR	CS	07	A

DATA: Maggio 2012

SCALA: 1:25000

IL PRESENTE DOCUMENTO NON POTRA' ESSERE COPIATO, RIPRODOTTO O ALTRIMENTI PUBBLICATO, IN TUTTO O IN PARTE, SENZA IL CONSENSO SCRITTO DEL CONCEDENTE. OGNI UTILIZZO NON AUTORIZZATO SARA' PERSEGUITO A NORMA DI LEGGE
THIS DOCUMENT MAY NOT BE COPIED, REPRODUCED OR PUBLISHED, EITHER IN PART OR IN ITS ENTIRETY, WITHOUT THE WRITTEN PERMISSION OF ARCCOS CONSORTIUM. UNAUTHORIZED USE WILL BE PROSECUTE BY LAW.