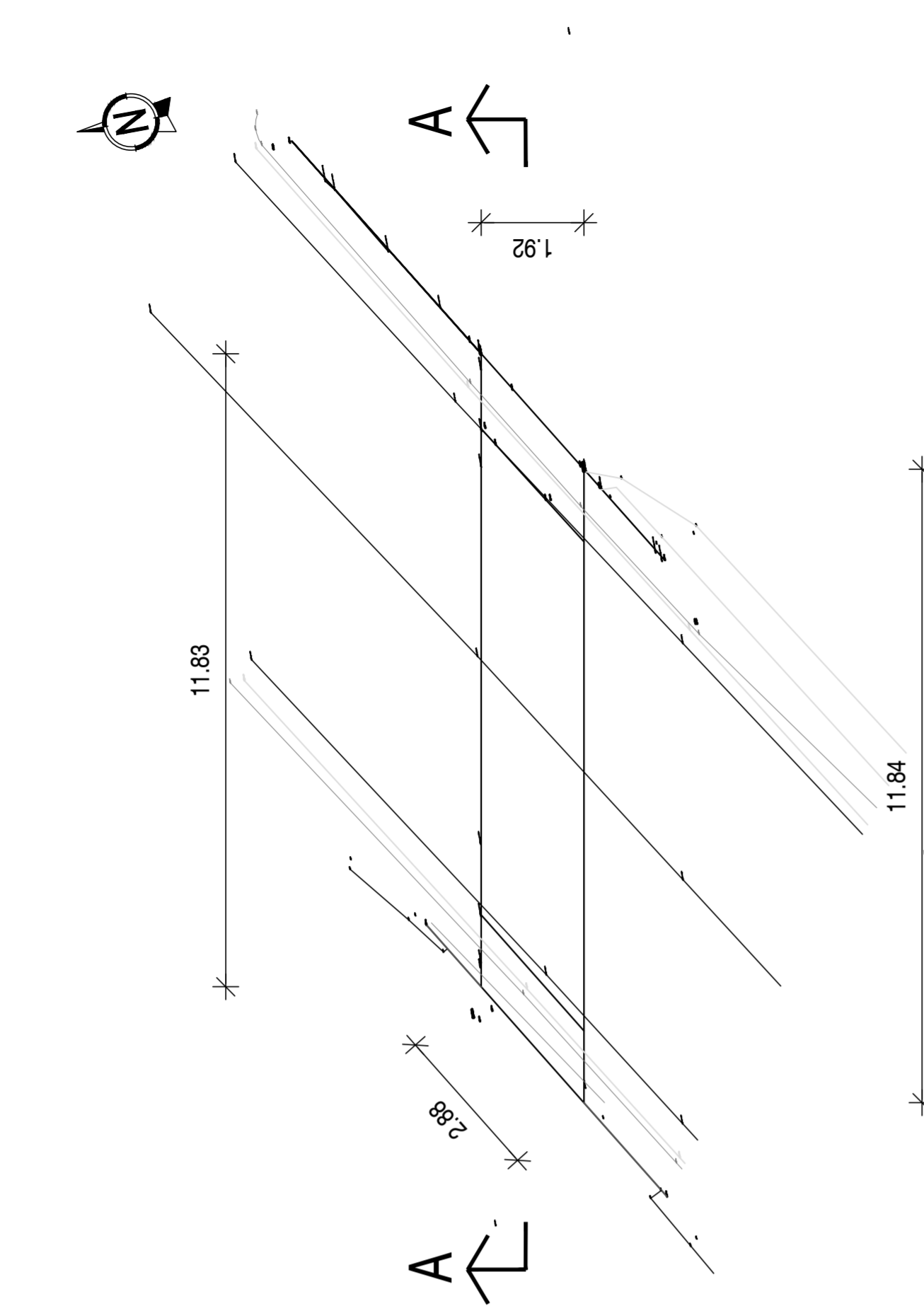
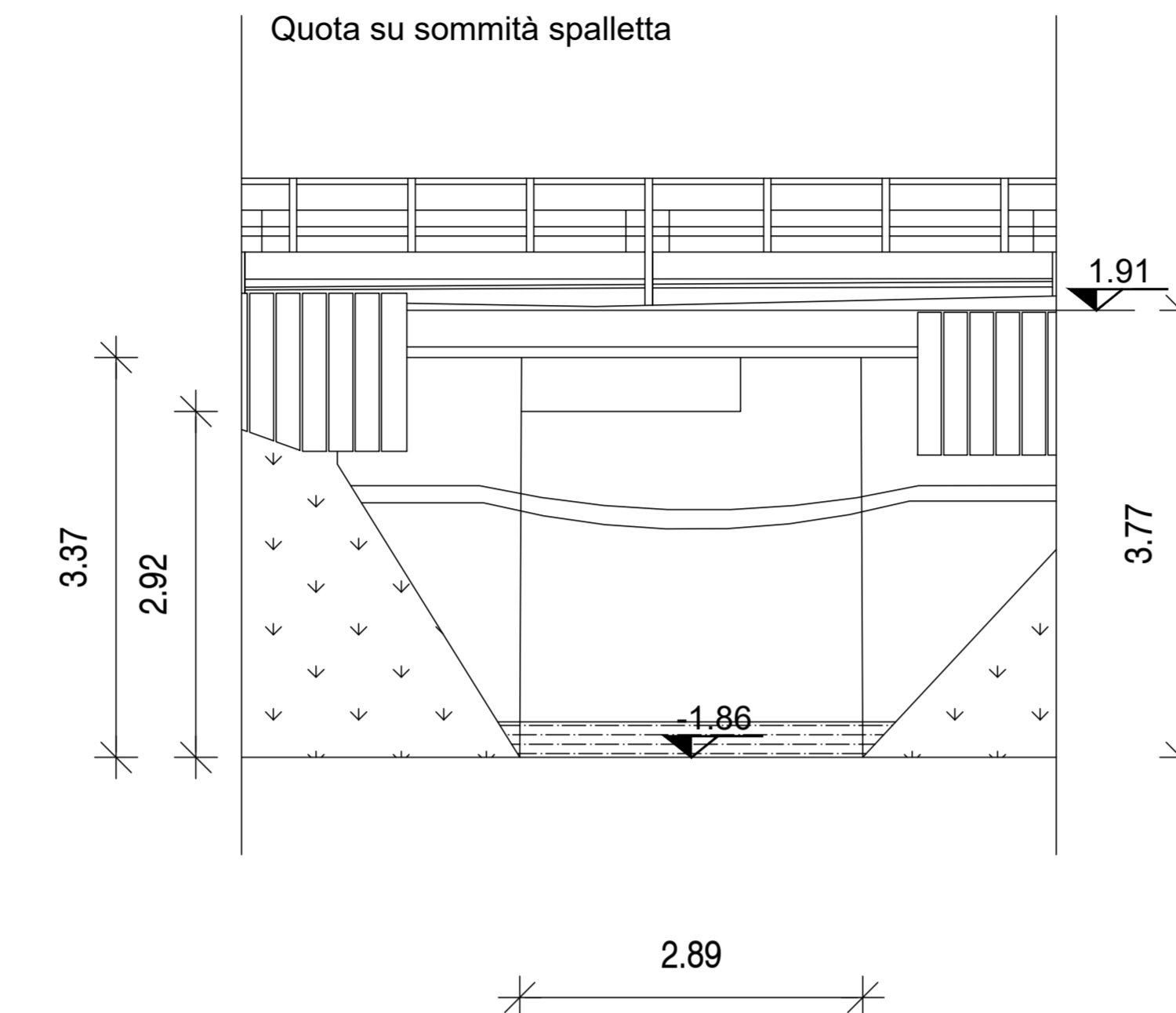


Planimetria di inquadramento scala 1:5000



Planimetria di rilievo scala 1:100



Prospetto Nord scala 1:50

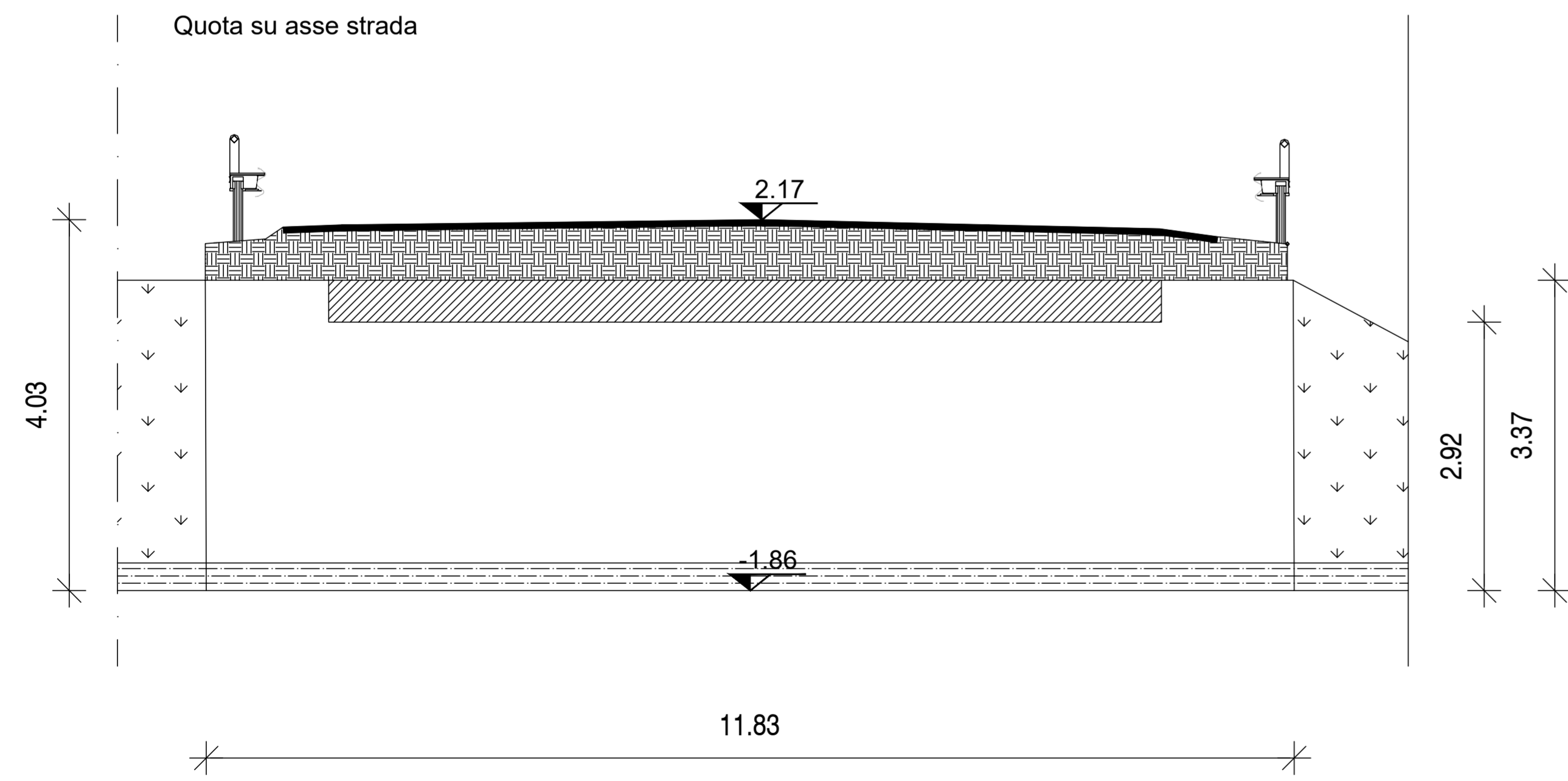


Prospetto Nord



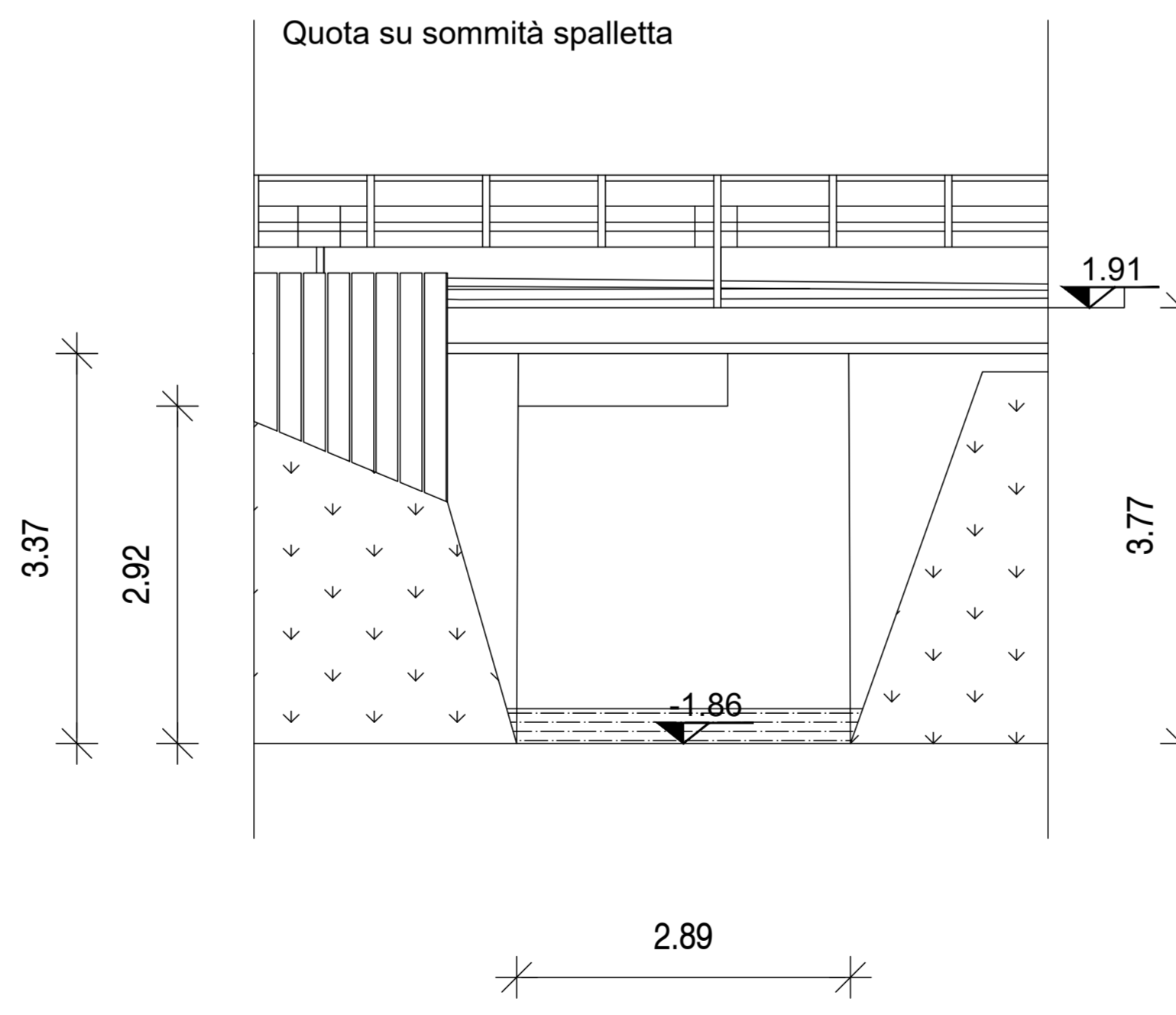
LEGENDA

- ALBERO
- ALTOPARLANTE
- ⊕ ADQUEDOTTO SARACINESCA
- ▨ CADITOIA
- ▨ CENTRALINA ENEL
- ▨ CENTRALINA GAS
- ▨ CENTRALINA GENERICA
- ▨ CENTRALINA TELEFONICA
- ⊕ CONTATORE GAS
- ⊕ CONTATORE ACQUA
- ▨ GUIDRATA
- ⊕ LAMPIONE
- ⊕ LARIGE
- ⊕ PALO ENEL
- ⊕ PALO TELEFONICO
- ▨ PARACARRO
- ⊕ PRESA ACQUA
- ▨ PIPETTA
- ▨ POZZETTO ACQUE BIANCHE
- ▨ POZZETTO ALLACCIO ACQUE BIANCHE
- ▨ POZZETTO ALLACCIO ACQUEDOTTO
- ▨ POZZETTO ALLACCIO FOGNATURA
- ▨ POZZETTO ALLACCIO ENEL
- ▨ POZZETTO ALLACCIO TELEFONO
- ▨ POZZETTO ENEL
- ▨ POZZETTO FOGNATURA
- ▨ POZZETTO ILLUMINAZIONE PUBBLICA
- ▨ POZZETTO TELEFONO
- ▨ PUNTO QUOTA
- ⊕ QUOTA DI FONDO
- ⊕ QUOTA LINEA AEREA
- ⊕ SARACINESCA ACQUEDOTTO
- ⊕ SARACINESCA GAS
- ⊕ SARACINESCA GENERICA
- ▨ SCATOLA ELETTRICA
- ▨ SCAMBIO A MANO
- ▨ SEGNALETICA
- ▨ SEGNALE SEMAFORICO
- ▨ SEMAFORO
- ⊕ SFIATO GAS
- ▨ SIEPE
- ▨ TOMBINO GENERIC



Sezione A-A

scala 1:50



Prospetto Sud

scala 1:50



Prospetto Sud



GRUPPO FS ITALIANE

Struttura Territoriale Veneto e Friuli Venezia Giulia
Via E. Milisevic, 49 - 30173 Venezia Mestre T [+39] 041 2911411 - F [+39] 041 5317321
Pec: anas.veneto@postacert.stradaanas.it - www.stradaanas.it

Anas S.p.A. - Gruppo Ferrovie dello Stato Italiane
Società con socio unico soggetta all'attività di direzione e coordinamento di Ferrovie dello Stato Italiane S.p.A. e concessionaria ai sensi del D.L. 150/2002 (convertito con L. 175/2002)
Sede Legale: Via Manzoni, 10 - 00185 Roma T [+39] 06 444611 - F [+39] 06 4456224
Pec: anas@postacert.stradaanas.it

Cap. Soc. Euro 2.269.892.000/00 Iscr. R.E.A. 1024951 P.IVA 02133681003 - C.F. 80209450587

S.S. n° 14" della Venezia Giulia"

Lavori di ripristino strutturale e consolidamento delle difese spondali dei ponti dal km 47+200 al km 58+700 in t.s.

PROGETTO DEFINITIVO

| | |
|--|--|
| <p>IL PROGETTISTA: Ing. GALLO Antonino</p> | <p>SUPPORTO ALLA PROGETTAZIONE: Mandatario Systro SWS Engineering Sps SYSTRO</p> |
| <p>IL GEOLOGO: Ing. Geol. PIETRANTONI Massimo</p> | <p>IL RESPONSABILE DELLA PROGETTAZIONE: Ing. CUCINO Paolo</p> |
| <p>IL COORDINATORE PER LA SICUREZZA IN FASE DI PROGETTAZIONE: Ing. CUCINO Paolo</p> | <p>ORDINE DEGLI INGEGNERI DELLA PROV. DI TRENTO Dott. Paolo Cucino ISCRIZIONE ALBO N° 2216</p> |
| <p>VISTO: IL RESPONSABILE DEL PROCEDIMENTO Ing. VASSALLO Umberto</p> | <p>Mandatario Coding srl</p> |
| <p>PROTOCOLLO: _____ DATA: APRILE 2022</p> | |
| <p>N. ELABORATO: INTERVENTO KM.52 + 450. STATO DI FATTO: PIANTE, PROSPETTI E DOCUMENTAZIONE FOTOGRAFICA</p> | |
| <p>CODICE PROGETTO N E M S V E O O 7 2 8</p> | <p>NOME FILE TO00S03STRP01A REVISIONE: A SCALA: VARIE</p> |
| <p>CODICE ELABORATO T O O S O S T R P O 1</p> | |
| <p>E</p> | |
| <p>D</p> | |
| <p>C</p> | |
| <p>B</p> | |
| <p>A</p> | |
| <p>REV. DESCRIZIONE</p> | <p>DATA REDATTO VERIFICATO APPROVATO</p> |