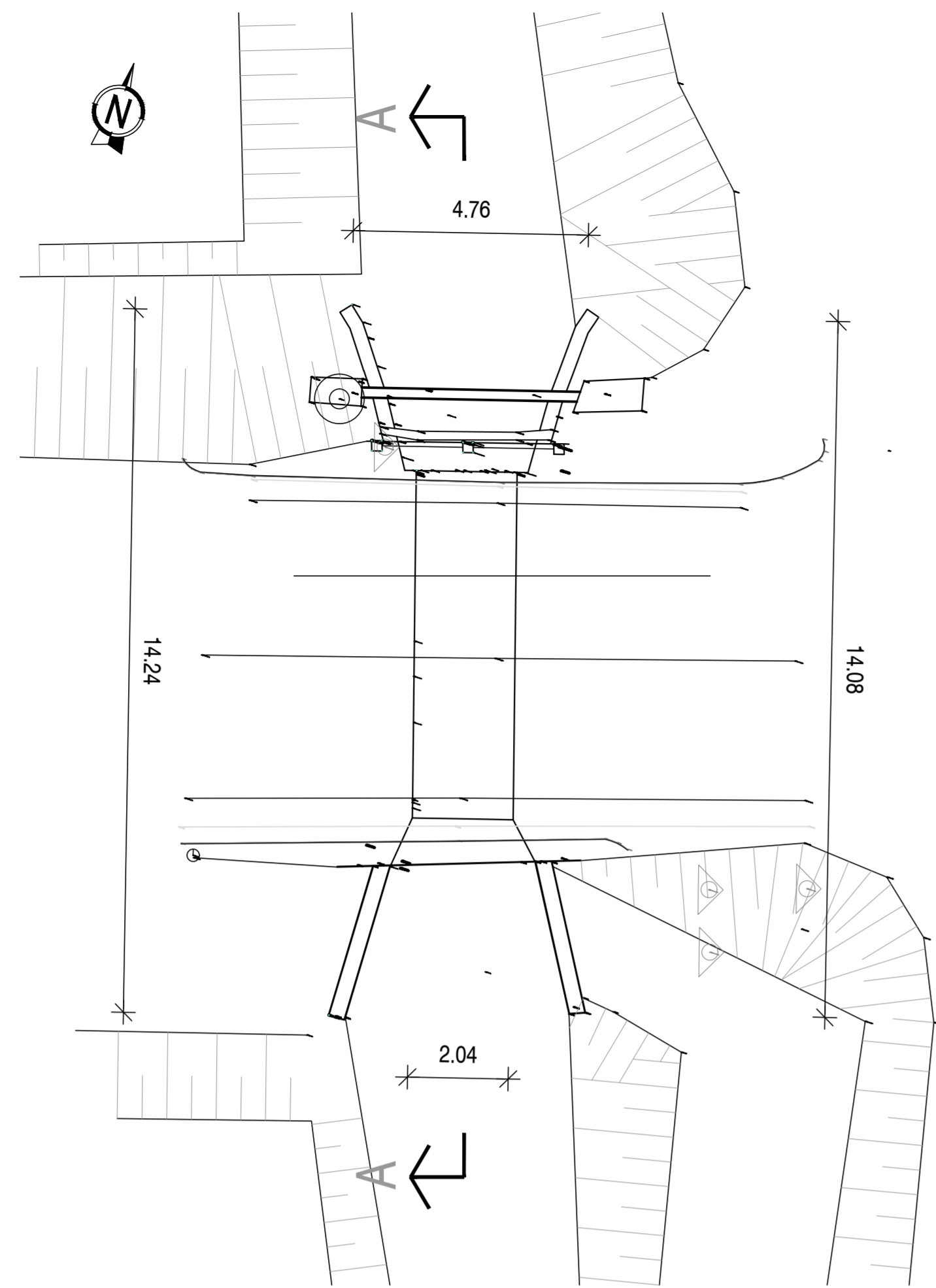
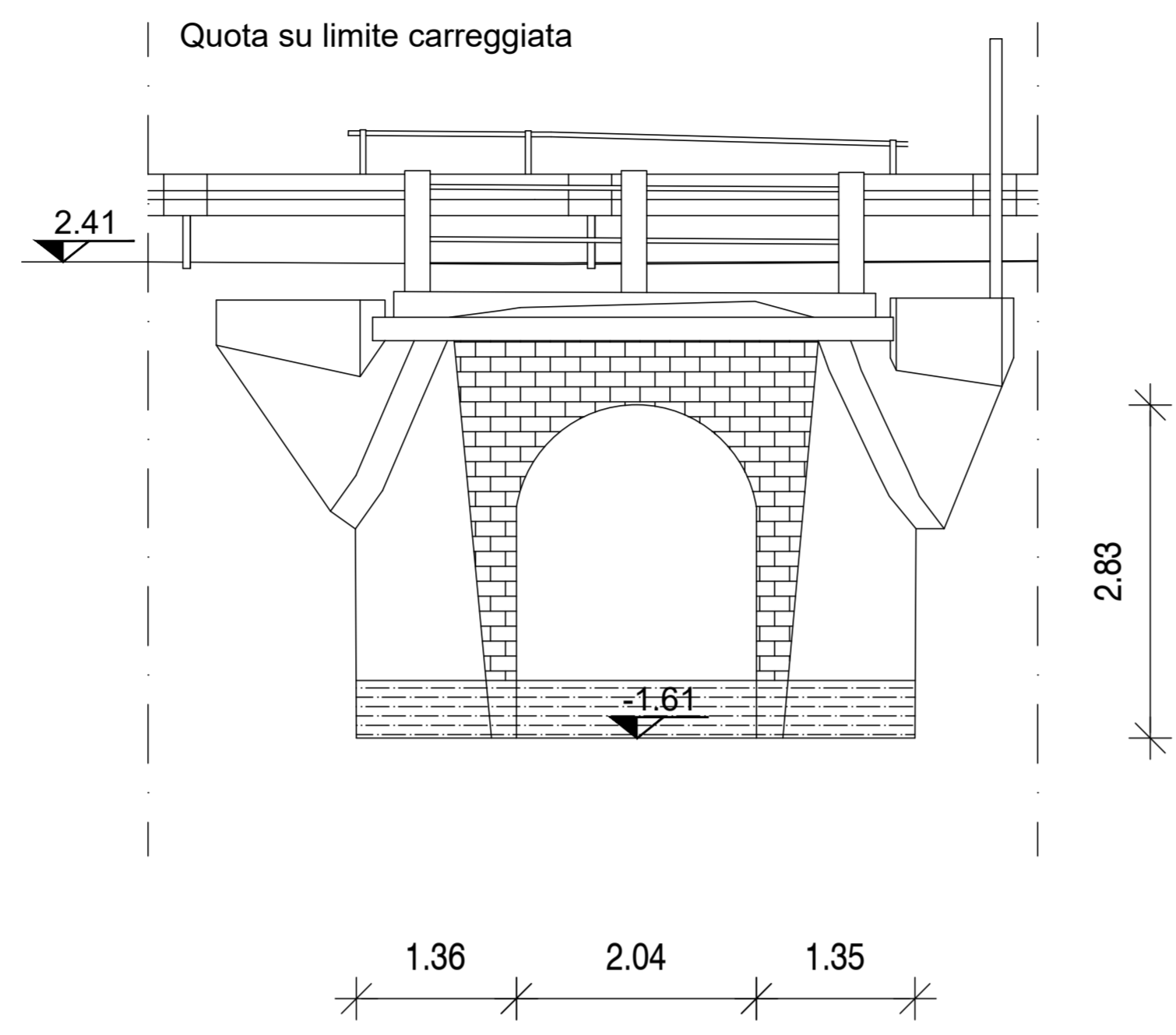




Planimetria di inquadramento scala 1:5000



Planimetria di rilievo scala 1:100



Prospetto Nord scala 1:50

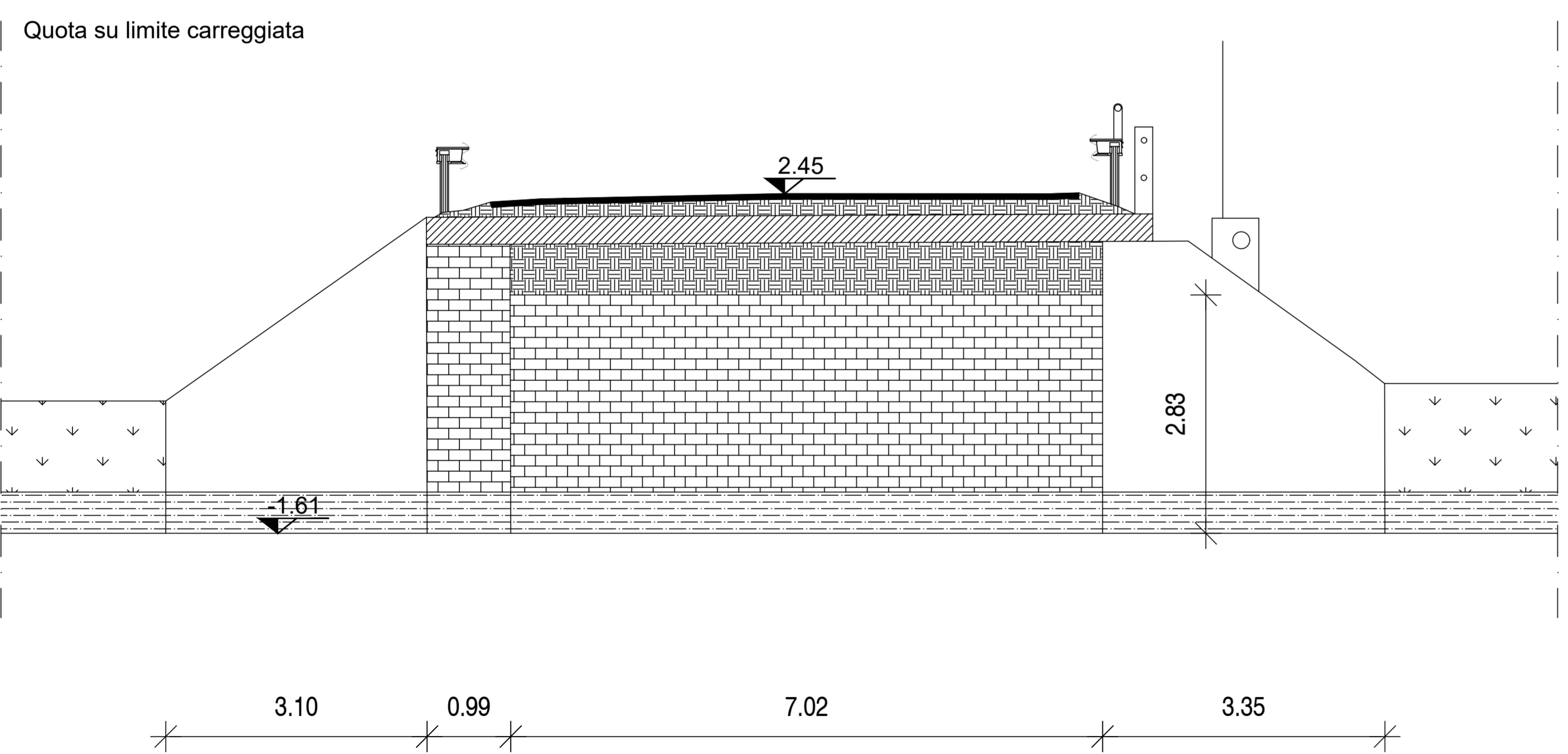


Prospetto Nord

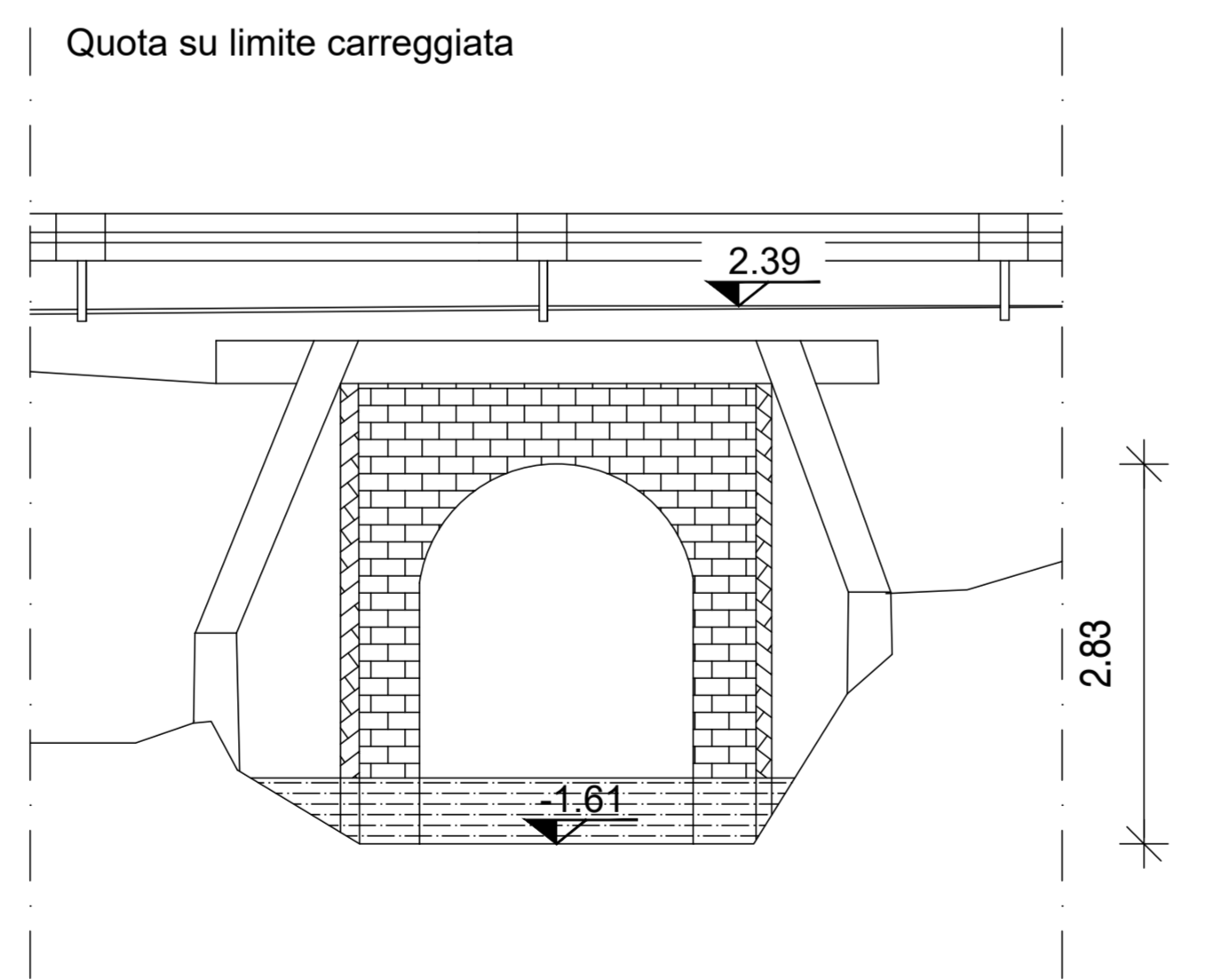


LEGENDA

- ALBERO
- ALTOPPARLANTE
- ⊙ ACQUEDOTTO SARACINESCA
- ▣ CADITOIA
- ⊖ CENTRALINA ENEL
- ⊖ CENTRALINA GAS
- ⊖ CENTRALINA GENERICA
- ⊖ CENTRALINA TELEFONICA
- ⊖ CONTATORE GAS
- ⊖ CONTATORE ACQUA
- ⊖ GIOSTRA
- ⊖ LAMPIONE
- ⊖ LAPIDE
- ⊖ PALO ENEL
- ⊖ PALO TELEFONICO
- ⊖ PALO T.E.
- ⊖ PARACADURO
- ⊖ PRESA ACQUA
- ⊖ PIPETTA
- ⊖ POZZETTO ACQUE BIANCHE
- ⊖ POZZETTO ALLACCO ACQUE BIANCHE
- ⊖ POZZETTO ALLACCO ACQUEDOTTO
- ⊖ POZZETTO ALLACCO FOGNATURA
- ⊖ POZZETTO ALLACCO ENEL
- ⊖ POZZETTO ALLACCO TELEFONO
- ⊖ POZZETTO ENEL
- ⊖ POZZETTO FOGNATURA
- ⊖ POZZETTO ILLUMINAZIONE PUBBLICA
- ⊖ POZZETTO TELEFONO
- ⊖ PUNTO QUOTA
- ⊖ QUOTA DI FONDO
- ⊖ QUOTA LINEA AEREA
- ⊖ SARACINESCA ACQUEDOTTO
- ⊖ SARACINESCA GAS
- ⊖ SARACINESCA GENERICA
- ⊖ SCATOLA ELETTRICA
- ⊖ SCAMBIO A MANO
- ⊖ SEGNALETICA
- ⊖ SEGNALE SEMAFORICO
- ⊖ SEMAFORO
- ⊖ SFIATO GAS
- ⊖ SIEPE
- ⊖ TOMBINO GENERIC



Sezione A-A scala 1:50



Prospetto Sud scala 1:50



Prospetto Sud



**Sanas**  
GRUPPO FS ITALIANE

Struttura Territoriale Veneto e Friuli Venezia Giulia  
Via E. Miloserdich, 48 - 30173 Venezia Mestre - T [+39] 041 2911411 - F [+39] 041 5317321  
Pec: anas.veneto@postacert.stradeanas.it - www.stradeanas.it

Anas S.p.A. - Gruppo Ferrovie dello Stato Italiane  
Società con socio unico soggetta all'attività di direzione e coordinamento di Ferrovie dello Stato Italiane S.p.A. e concessionaria ai sensi del D.L. 136/2002 (convertito con L. 178/2002)  
Sede Legale: Via Mecenate, 10 - 00185 Roma - T [+39] 06 444611 - F [+39] 06 4456224  
Pec: anas@postacert.stradeanas.it  
Cap. Soc. Euro 2.269.992.000,00 - Iscr. R.E.A. 1024951 - P.IVA 02123681003 - C.F. 80228450587

**S.S. n° 14" della Venezia Giulia"**  
Lavori di ripristino strutturale e consolidamento delle difese spondali dei ponti dal km 47+200 al km 58+700 in t.s.

**PROGETTO DEFINITIVO**

IL PROGETTISTA:  
Ing. GALLO Antonino

IL GEOLOGO:  
Ing. Geol. PETRANTONI Massimo

IL COORDINATORE PER LA SICUREZZA IN FASE DI PROGETTAZIONE:  
Ing. CUCINO Paolo

VISTO: IL RESPONSABILE DEL PROCEDIMENTO  
Ing. VASSALLO Umberto

PROTOCOLLO: DATA:  
APRILE 2022

SUPPORTO ALLA PROGETTAZIONE:  
Mandatario:  
**Systa SWS Engineering Spa**  
IL RESPONSABILE DELLA PROGETTAZIONE:  
Ing. CUCINO Paolo

ORDINE DEGLI INGEGNERI DELLA PROV. DI TRENTO  
Dott. Paolo CUCINO  
ISCRIZIONE ALBO N° 2216

Mandatario:  
**Coding Srl**

**INTERVENTO KM.58 + 700. STATO DI FATTO: PIANTE, PROSPETTI E DOCUMENTAZIONE FOTOGRAFICA**

CODICE PROGETTO	NOME FILE	REVISIONE	SCALA
NE MS VE E O Z A	TO00501STRP O1A	A	VARIE
E			
D			
C			
B			
A	Prima Emissione	APRILE 2022	D. Nave P. Cucino A. Gallo
REV.	DESCRIZIONE	DATA	REDDATO VERIFICATO APPROVATO