



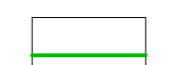



Keyplan - scala 1:80.000

Legenda

Opere di progetto

-  Cavidotto MT interrato
-  Viabilità di progetto
-  Viabilità da adeguare
-  Cavidotto AT interrato
-  Limite foglio catastale
-  Usi Civici

REGIONE LAZIO
PROVINCIA DI VITERBO

Comune:
Tuscania
Località "Mandria Casaleto - San Giuliano - Cioccatello - Campo Villano"

PROGETTO DEFINITIVO PER LA REALIZZAZIONE DI UN IMPIANTO DI
PRODUZIONE DI ENERGIA ELETTRICA DA FONTE EOLICA

Sezione 3:
RILIEVI PLANO ALTIMETRICI ED ELABORATI PROGETTUALI

Titolo elaborato:
LAYOUT DI PROGETTO SU PLANIMETRIA CATASTALE CON PERIMTRAZIONE DEGLI
USI CIVICI - Quadro 3

N. Elaborato: Int1.MITE.07 Scala: 1:5000

Committente



think energy
WPD San Giuliano S.r.l.
via Anagnino, 102
00153 Roma/001
c.f. e P.IVA 15443651007

Amministratore Delegato
Mauro FERRARI

Progettazione



sede legale e operativa
San Giorgio Dei Senni (BN) via de Gasperi 61
sede operativa
Lucera (FG) S.S. 17 loc. Vaccarella anc. c/o Villaggio Don Bosco
P.IVA 0465500023
Azienda con sistema gestione qualità Certificato N. 60 100 11873

Progettista
Dott. Ing. Nicola FORTE



Rev.	Data	Elaborazione	Approvazione	Emissione	DESCRIZIONE
00	Marzo 2022	PPP	NF	NF	Integrazioni

Nome File sorgente: | GE_TUSCANI_PD_041.MITE.07.dwg | Nome File stampato: | GE_TUSCANI_PD_041.MITE.07.pdf | Formato di stampa: | A0