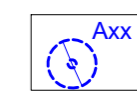





Keyplan - scala 1.80.000

Legenda

Opere di progetto

-  Aerogeneratore di progetto
-  Piazzola di montaggio aerogeneratore
-  Piazzola stoccaggio pale
-  Viabilità di progetto
-  Cavidotto MT interrato
-  Limite foglio catastale
-  Usi Civici

REGIONE LAZIO
PROVINCIA DI VITERBO

Comune:
Tuscania
Località "Mandria Casaleto - San Giuliano - Cioccatello - Campo Villano"

PROGETTO DEFINITIVO PER LA REALIZZAZIONE DI UN IMPIANTO DI
PRODUZIONE DI ENERGIA ELETTRICA DA FONTE EOLICA

Sezione 3:
RILIEVI PLANO ALTIMETRICI ED ELABORATI PROGETTUALI

Titolo elaborato:
LAYOUT DI PROGETTO SU PLANIMETRIA CATASTALE CON PERIMTRAZIONE DEGLI
USI CIVICI - Quadro 5

N. Elaborato: Int1.MITE.09 Scala: 1:5000

Committente



WPD San Giuliano S.r.l.
via Ascanio, 102
00153 Roma/00150
c.f. e P.IVA 15443481007

Amministratore Delegato
Mauro FERRARI

Progettazione



sede legale e operativa
San Giorgio Dei Senni (BN) via de Gasperi 61
sede operativa
Lunera (FG) S. S. 17 loc. Vaccarella anc. c/o Villaggio Don Bosco
P.IVA 0466500023
Azienda con sistema gestione qualità Certificato N. 60 100 11873

Progettista
Dott. Ing. **Nicola FORTE**



Rev.	Data	Elaborazione	Approvazione	Emissione	DESCRIZIONE
00	Marzo 2022	PPP	NF	NF	Integrazioni
		sgf	sgf	sgf	

Nome File sorgente: GE_TUSCANI_PD_011.MITE.09.dwg Nome File stampato: GE_TUSCANI_PD_011.MITE.09.pdf Formato di stampa: A0