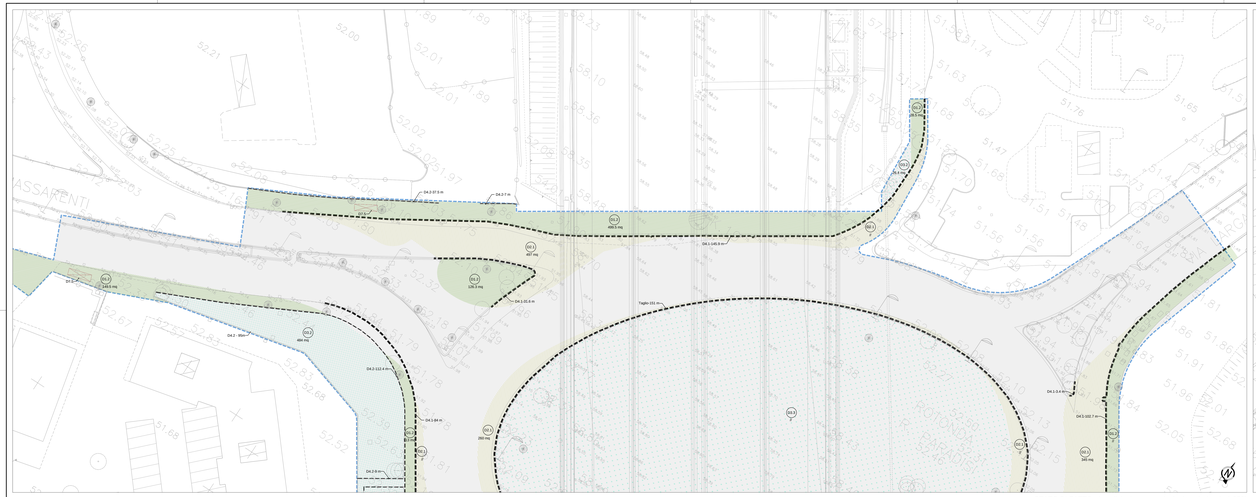

STATO DI FATTO: demolizioni e recuperi, planimetria (scala 1:250)

50-20AF508_R

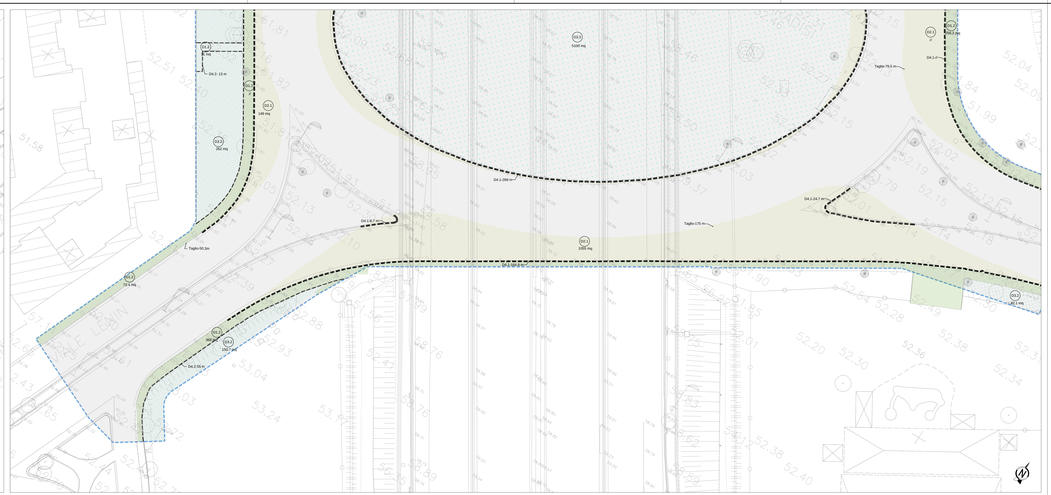

STATO DI FATTO: demolizioni e recuperi, planimetria (scala 1:250)

50-20AF508_R

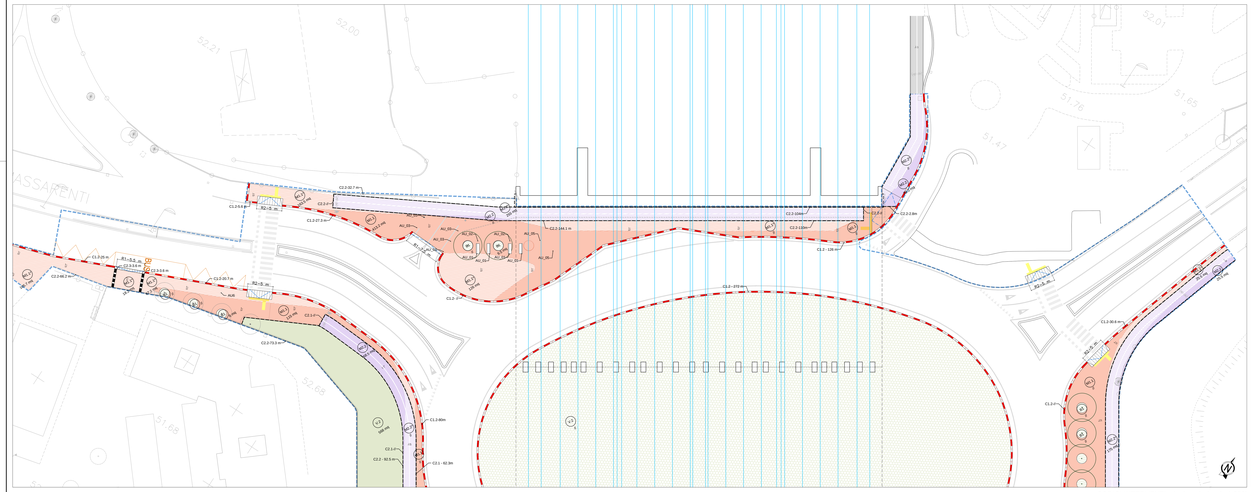

CODICI INTERVENTI, planimetria (scala 1:250)

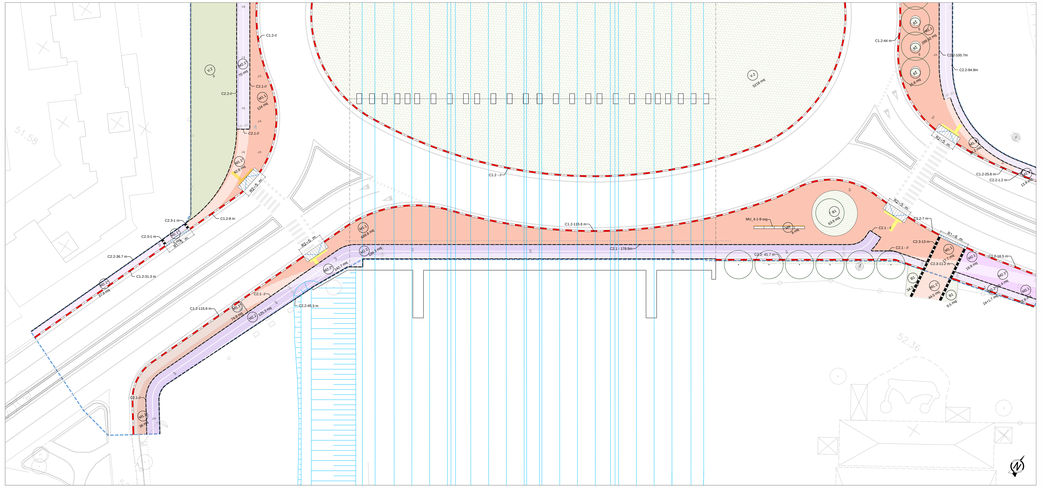

CODICI INTERVENTI, planimetria (scala 1:250)

LIMITE DI INTERVENTO

LIMITE STATO/SEDIME, Ambito

Intervento qualitativo su terreno o pertinenziale

DEMOLIZIONI e RECUPERI

(Per i demolizioni e recuperi si rimanda agli elaborati specifici: Particolari costruttivi - Demolizioni e recuperi - Pianta con quotazioni - 11-HBG-00GG-PE-GE-A0B0-MP200-00000-D-AUA4101 e 11-HBG-00GG-PE-GE-A0B0-MP200-00000-D-AUA4102)

DI.1	MARCIAPIEDE ESISTENTE Demolizione parziale
DI.2	MARCIAPIEDE ESISTENTE Demolizione parziale
DI.3	MARCIAPIEDE ESISTENTE Demolizione totale
DI.4	MARCIAPIEDE ESISTENTE Rimozione per ripristino sottoservizi
DI.5	MARCIAPIEDE ESISTENTE Rimozione per ripristino sottoservizi
DI.6	CUNETTA ESISTENTE Demolizione totale
DI.7	CUNETTA ESISTENTE Demolizione parziale
DI.8	CUNETTA ESISTENTE Demolizione parziale
DI.9	CUNETTA ESISTENTE Demolizione parziale
DI.10	CUNETTA ESISTENTE Demolizione parziale
DI.11	CUNETTA ESISTENTE Demolizione parziale