

# PROGETTO DELICETO SOLARE 83MWp PARTICELLARE IMPIANTO E CAVIDOTTI SF SOUTH SRL

## Plots Of Lands

Municipality	Sheet	Parcel	Cadastral Extension	Qualità	Classe	Owners	Real Estate Agreements	Plant Sector
Ascoli Satriano	58	3	68307	Seminativo	4	1 ALTAMURA Incoronata nata a CANDELA il 17/01/1905 LTMNRR05A57B584F 2 SAVINO Colomba Maria nata a FOGGIA il 04/08/1966 SVNCMB66M44D643Z 3 SAVINO Leonardo nato a CANDELA il 13/09/1926 SVNLRD26P13B584Y 4 SAVINO Vincenzo Maria nato a FOGGIA il 16/12/1967 SVNVCN67T16D643R	Surface Right Option	D
		<b>Subtotal</b>	<b>68307</b>					
Ascoli Satriano	58	225	3960	Seminativo	3	1 CAMPANELLA Mattia nato a DELICETO il 13/01/1966 CMPMTT66A13D269A	Surface Right	C
Ascoli Satriano	58	228	1970	Seminativo	4			
Ascoli Satriano	58	230	115711	Seminativo	4			
Ascoli Satriano	58	232	2728	Seminativo	4			
Ascoli Satriano	58	234	3797	Seminativo	4			
Ascoli Satriano	58	241	13609	Seminativo	4			
Ascoli Satriano	58	241	336	Pascolo	3			
		<b>Subtotal</b>	<b>142111</b>					
Deliceto	42	383	36081	Seminativo	3	1 CAMPANELLA Mattia nato a DELICETO il 13/01/1966 CMPMTT66A13D269A	Purchase Option	A
		<b>Subtotal</b>	<b>36081</b>					
Ascoli Satriano	58	71	102213	Seminativo	4	1 FLAMIA Michela nata a ROMA il 24/09/1974 FLMMHL74P64H501L	Surface Right	E
Ascoli Satriano	58	113	34680	Seminativo	4			B
		<b>Subtotal</b>	<b>136893</b>					
Ascoli Satriano	58	59	434	Seminativo	4	1 FLAMIA Michelina nata a LUCERA il 22/02/1947 FLMMHL47B62E716Q 2 FREZZA Gerardo nato a ASCOLI SATRIANO il 08/03/1935 FRZGRD35C08A463Y	Surface Right Option	F,G
Ascoli Satriano	58	ex 73 (frazionata in 443,444,445)	81934	Seminativo	4			
Ascoli Satriano	58	ex 73 (frazionata in 443,444,445)	354	Uliveto	2			
Ascoli Satriano	58	60	13350	Seminativo	4			
Ascoli Satriano	58	ex 189 (frazionata in 449,450,451)	390	Seminativo	2			
Ascoli Satriano	58	ex 89 (frazionata in 446,447,448)	37162	Seminativo	4	1 FLAMIA Michelina nata a LUCERA il 22/02/1947 FLMMHL47B62E716Q 2 FREZZA Gerardo nato a ASCOLI SATRIANO il 08/03/1935 FRZGRD35C08A463Y		
Ascoli Satriano	58	ex 89 (frazionata in 446,447,448)	802	Pascolo	3	1 FLAMIA Michelina nata a LUCERA il 22/02/1947 FLMMHL47B62E716Q 2 FREZZA Gerardo nato a ASCOLI SATRIANO il 08/03/1935 FRZGRD35C08A463Y		
Ascoli Satriano	59	ex 22 (frazionata in 145,146,147)	122687	Seminativo	1	1 FLAMIA Michelina nata a LUCERA il 22/02/1947 FLMMHL47B62E716Q 2 FREZZA Gerardo nato a ASCOLI SATRIANO il 08/03/1935 FRZGRD35C08A463Y		
Ascoli Satriano	59	ex 26 (frazionata in 148,149,150)	8592	Seminativo	1			
Ascoli Satriano	59	30	111425	Seminativo	1			
Ascoli Satriano	59	31	8851	Seminativo	1			
Ascoli Satriano	59	31	685	Pascolo	3			
		<b>Subtotal</b>	<b>386666</b>					
Ascoli Satriano	10	99	57049	Seminativo	4	1 LAURIOLA Nicola nato a MONTE SANT'ANGELO il 12/06/1953 LRLNCL53H12F631M	Surface Right Option (or Purchase)	H
Ascoli Satriano	10	99	774	Uliveto	2			
Ascoli Satriano	10	131	18657	Seminativo	3			
Ascoli Satriano	10	132	1302	Seminativo	3			
Ascoli Satriano	10	132	78	Uliveto	2			
Ascoli Satriano	10	175	51237	Seminativo	3			
Ascoli Satriano	10	176	50000	Seminativo	3			
Ascoli Satriano	10	177	50000	Seminativo	3			
		<b>Subtotal</b>	<b>229097</b>					
Ascoli Satriano	10	103	77990	Seminativo	3	1 LAURIOLA GIOVANNI nato a MONTE SANT'ANGELO il 24/02/1944 C.F.: LRLGNN44B24F631H	Preliminary Surface Right Agreement	H
Ascoli Satriano	10	104	street					

**Sf South S.r.l.**  
 Via Cantorriovo, 44/C  
 01021 Acquapendente (VT)  
 P.IVA 02331840567  
 C.U. 15/01/2021

## Plots Of Lands

Municipality	Sheet	Parcel	Cadastral Extension	Qualità	Classe	Owners	Real Estate Agreements	Plant Sector
Ascoli Satriano	10	107	street					
Ascoli Satriano	10	105	179637	Seminativo	3			
Ascoli Satriano	10	106	7890	Seminativo	3			
Ascoli Satriano	10	108	15434	Seminativo	3			
		<b>Subtotal</b>	<b>280951</b>					
Ascoli Satriano	12	231	45175	Seminativo	3	1 MELILLO Angela Gerarda nata a ROCCHETTA SANT'ANTONIO il 25/10/1946 MLLNLG46R65H467H 2 SCARAMUZZO Giuseppe nato a FOGGIA il 07/04/1971 SCRGPP71D07D643N 3 SCARAMUZZO Alfonso nato a FOGGIA il 07/08/1969 SCRLNS69M07D643D	Surface Right Option	H
Ascoli Satriano	12	59	64924	Seminativo	3			
		<b>Subtotal</b>	<b>110099</b>					
Ascoli Satriano	12	1	67910	Seminativo	3	1 BRUNO Antonio nato a ASCOLI Satriano il 16/05/1961 BRNNTN61E16A463K	Surface Right Option	H
		<b>Subtotal</b>	<b>67910</b>					
Ascoli Satriano	10	115	14971	Seminativo	3	1 D'APOLITO Antonio nato a MONTE SANT'ANGELO il 17/01/1969 DPLNTN69A17F631C 2 D'APOLITO Mario nato a MONTE SANT'ANGELO il 30/04/1972 DPLMRA72D30F631V 3 D'APOLITO Nicola nato a MONTE SANT'ANGELO il 09/04/1964 DPLNCL64D09F631V 4 D'APOLITO Raffaele nato a MONTE SANT'ANGELO il 14/03/1963 DPLRFL63C14F631T 5 D'APOLITO Stefano nato a MONTE SANT'ANGELO il 15/12/1966 DPLSFN66T15F631M	Surface Right Option (or Purchase)	H
Ascoli Satriano	10	115	4	Uliveto	2			
Ascoli Satriano	10	116	32	Seminativo	3			
Ascoli Satriano	10	116	4	Uliveto	2			
Ascoli Satriano	10	117	756	Seminativo	3			
Ascoli Satriano	10	124	149	Seminativo	4			
Ascoli Satriano	10	125	211	Seminativo	4			
		<b>Subtotal</b>	<b>16127</b>					
Ascoli Satriano	10	1	217042	Seminativo	3	1 D'APOLITO Antonio nato a MONTE SANT'ANGELO il 17/01/1969 DPLNTN69A17F631C	Surface Right Option (or Purchase)	H
	10	7	2496	Seminativo	4	2 D'APOLITO Mario nato a MONTE SANT'ANGELO il 30/04/1972 DPLMRA72D30F631V		
	10	46	340	Seminativo	4	3 D'APOLITO Nicola nato a MONTE SANT'ANGELO il 09/04/1964 DPLNCL64D09F631V		
	10	64	10	Seminativo	3	4 D'APOLITO Raffaele nato a MONTE SANT'ANGELO il 14/03/1963 DPLRFL63C14F631T		
	10	141	8447	Seminativo	2	5 D'APOLITO Stefano nato a MONTE SANT'ANGELO il 15/12/1966 DPLSFN66T15F631M		
		<b>Subtotal</b>	<b>228335</b>					
Ascoli Satriano	7	14	78516	Seminativo	4	1 BAIARDI Anna Maria nata a ACCADIA il 28/06/1954 BRDNMR54H68A015Q	Surface Right Option	H
		<b>Subtotal</b>	<b>78516</b>					
Ascoli Satriano	10	73	30128	Seminativo Arboreo	2	1 GELLOTTO GENTILE Stefano nato a MONTE SANT'ANGELO il 22/11/1933 GLLSFN33S22F631W	Purchase Option	H
Ascoli Satriano	10	73	9909	Uliveto	2	2 LAURIOLA Filomena nata a MONTE SANT'ANGELO il 22/12/1937 LRLFMN37T62F631T		
Ascoli Satriano	10	74	32683	Seminativo Arboreo	2			
Ascoli Satriano	10	74	4433	Uliveto	2			
Ascoli Satriano	10	75	10039	Seminativo Arboreo	2			
Ascoli Satriano	10	75	703	Uliveto	2			
Ascoli Satriano	10	78	5244	Seminativo	4			
Ascoli Satriano	10	78	1714	Uliveto	2			
Ascoli Satriano	10	79	5732	Seminativo	4			
Ascoli Satriano	10	79	700	Uliveto	2			
Ascoli Satriano	10	80	651	Seminativo	4			
Ascoli Satriano	10	80	103	Uliveto	2			
Ascoli Satriano	10	82	4015	Seminativo	4			
Ascoli Satriano	10	82	401	Uliveto	2			
Ascoli Satriano	10	120	10331	Seminativo	3			
Ascoli Satriano	10	121	575	Seminativo	3			
		<b>Subtotal</b>	<b>117361</b>					
		<b>Total</b>	<b>1898454</b>					

Sf South S.r.l.  
Via Cantorriovo, 44/C  
01021 Acquapendente (VT)  
P.IVA 02331840567  
C.U. M56/CR1

CAVIDOTTO	COMUNE	FOGLIO	PARTICELLA	STRADA	ENTE/PROPRIETARIO	TIPOLOGIA	NOTE
MT	Ascoli Satriano	10	1		D'Apolito	disponibilità terreni	
			141		D'Apolito	disponibilità terreni	
		10	73		Gelotto-Lauriola	disponibilità terreni	
			78		Gelotto-Lauriola	disponibilità terreni	
			99		Lauriola N.	disponibilità terreni	
			131		Lauriola N.	disponibilità terreni	
			132	strada comunale	Lauriola N.	concessione/asservimento coattivo	risulta essere Strada Comunale, si riportano per completezza nel particolare di esproprio ma risultano strada pubblica, probabilmente non è aggiornato il catasto, da verificare in sede di procedimento con gli Enti conferenti di riferimento a cui nel caso viene richiesta concessione per l'attraversamento
			175		Lauriola N.	disponibilità terreni	
			135	strada comunale	Lauriola Antonietta	concessione/asservimento coattivo	risulta essere Strada Comunale, come sopra, catasto da aggiornare
			127	strada comunale	Lauriola Antonietta	concessione/asservimento coattivo	risulta essere Strada Comunale, come sopra, catasto da aggiornare
			104	strada comunale	Lauriola Giovanni	concessione/asservimento coattivo	risulta essere Strada Comunale, come sopra, catasto da aggiornare
			105		Lauriola N.	disponibilità terreni	
		106		Lauriola N.	disponibilità terreni		
		107	strada comunale	Lauriola Giovanni	concessione/asservimento coattivo	risulta essere Strada Comunale, come sopra, catasto da aggiornare	
		108		Lauriola N.	disponibilità terreni		
		110	strada comunale	Bizzarri Gerardina	concessione/asservimento coattivo	risulta essere Strada Comunale, come sopra, catasto da aggiornare	
		138	strada comunale	Giorgio Anna Maria	concessione/asservimento coattivo	risulta essere Strada Comunale, come sopra, catasto da aggiornare	
113	strada comunale	Giorgio Anna Maria	concessione/asservimento coattivo	risulta essere Strada Comunale, come sopra, catasto da aggiornare			
10		SP 107	Provincia	concessione			
MT	Ascoli Satriano	12	1		Bruno	disponibilità terreni	
			231		Melillo-Scaramuzzo	disponibilità terreni	
		12		SP 107	Provincia	concessione	
				SP 105	Provincia	concessione	
MT	Ascoli Satriano	13		SP 107	Provincia	concessione	
				SP 105	Provincia	concessione	
		13	242		DEMANIO PUBBLICO DELLA REGIONE PUGLIA con sede in BARI	concessione	
MT	Ascoli Satriano	19	50		DEMANIO PUBBLICO DELLA REGIONE PUGLIA con sede in BARI	concessione	
			9		DEMANIO PUBBLICO DELLA REGIONE PUGLIA con sede in BARI	concessione	
		19	53	strada provinciale	AGRICOLA S.A.S. DI MARTINELLI FRANCESCO E C. con sede in ASCOLI SATRIANO (FG)	concessione/asservimento coattivo	risulta Strada Provinciale, come sopra, catasto da aggiornare
		19	32		DEMANIO PUBBLICO DELLA REGIONE PUGLIA con sede in BARI	concessione	
		19		SP 105	Provincia	concessione	
MT	Ascoli Satriano	24	40		AMMINISTRAZIONE PROVINCIALE FOGGIA	concessione	
			41		AMMINISTRAZIONE PROVINCIALE FOGGIA	concessione	
		24	43	strada provinciale	AGRICOLA S.A.S. DI MARTINELLI FRANCESCO E C. con sede in ASCOLI SATRIANO (FG)	concessione/asservimento coattivo	risulta Strada Provinciale, come sopra, catasto da aggiornare
		24		SP 105	Provincia	concessione	
MT	Ascoli Satriano	23	61		DEMANIO PUBBLICO DELLA REGIONE PUGLIA con sede in BARI	concessione	
			96		PROVINCIA DI FOGGIA con sede in FOGGIA (FG)	concessione	
			134		PROVINCIA DI FOGGIA con sede in FOGGIA (FG)	concessione	
			128		PROVINCIA DI FOGGIA con sede in FOGGIA (FG)	concessione	
			137		PROVINCIA DI FOGGIA con sede in FOGGIA (FG)	concessione	
		23	111	strada provinciale	DI STEFANO LEONARDO ANTONIO nato a FOGGIA (FG) il 17/02/1978 DSTLRD78B17D643D	concessione/asservimento coattivo	risulta Strada Provinciale, come sopra, catasto da aggiornare
		23		SP 105	Provincia	concessione	
		23		SP 119	Provincia	concessione	
23		SP 120	Provincia	concessione	attraversamento		
MT	Ascoli Satriano	58		SP 119	Provincia	concessione	
		58		SP 104	Provincia	concessione	

CAVIDOTTO	COMUNE	FOGLIO	PARTICELLA	STRADA	ENTE/PROPRIETARIO	TIPOLOGIA	NOTE
		58	446		Flamia - Frezza	disponibilità terreni	
		58	447		Flamia - Frezza	disponibilità terreni	
		58	448		Flamia - Frezza	disponibilità terreni	
		58	449		Flamia - Frezza	disponibilità terreni	
		58	450		Flamia - Frezza	disponibilità terreni	
		58	451		Flamia - Frezza	disponibilità terreni	
		58	44		DEMANIO PUBBLICO DELLO STATO PER LE OPERE DI BONIFICA con sede in FOGGIA	concessione	
		58	43	R. Tratturello Cervaro	Demano pubblico Regione	concessione	attraversamento
		58	131		DEMANIO PUBBLICO DELLO STATO PER LE OPERE DI BONIFICA con sede in FOGGIA	concessione	
		58	116		DEMANIO PUBBLICO DELLO STATO PER LE OPERE DI BONIFICA con sede in FOGGIA	concessione	
		58	129		DEMANIO PUBBLICO DELLO STATO PER LE OPERE DI BONIFICA con sede in FOGGIA	concessione	
		58	127		DEMANIO PUBBLICO DELLO STATO PER LE OPERE DI BONIFICA con sede in FOGGIA	concessione	
		58	119		DEMANIO PUBBLICO DELLO STATO PER LE OPERE DI BONIFICA con sede in FOGGIA	concessione	
		58	142		DEMANIO PUBBLICO DELLO STATO PER LE OPERE DI BONIFICA con sede in FOGGIA	concessione	
		58	241		Campanella M.	disponibilità terreni	
		58	140		DEMANIO PUBBLICO DELLO STATO PER LE OPERE DI BONIFICA con sede in FOGGIA	concessione	
		58	114		DEMANIO PUBBLICO DELLO STATO PER LE OPERE DI BONIFICA con sede in FOGGIA	concessione	
		58	136		DEMANIO PUBBLICO DELLO STATO PER LE OPERE DI BONIFICA con sede in FOGGIA	concessione	
		58	112		DEMANIO PUBBLICO DELLO STATO PER LE OPERE DI BONIFICA con sede in FOGGIA	concessione	
		58	3		Flamia M.	disponibilità terreni	
		58	110		DEMANIO PUBBLICO DELLO STATO PER LE OPERE DI BONIFICA con sede in FOGGIA	concessione	
		58	144		DEMANIO PUBBLICO DELLO STATO PER LE OPERE DI BONIFICA con sede in FOGGIA	concessione	
		58	146		DEMANIO PUBBLICO DELLO STATO PER LE OPERE DI BONIFICA con sede in FOGGIA	concessione	
		58	71		Flamia M.	disponibilità terreni	
		58	183		DEMANIO PUBBLICO DELLO STATO PER LE OPERE DI BONIFICA con sede in FOGGIA	concessione	
		58	113		Flamia M.	disponibilità terreni	
		58		strada Deliceto - Ascoli S.	Comune	concessione	
MT	Ascoli Satriano	59		SP 119	Provincia	concessione	
		59		SP 104	Provincia	concessione	
		59	145		Flamia - Frezza	disponibilità terreni	
		59	28	SP104	DEMANIO PUBBLICO DELLO STATO PER LE OPERE DI BONIFICA con sede in FOGGIA	concessione	SP 104
MT	Ascoli Satriano	22		strada Deliceto - Ascoli S.	Comune	concessione	
		22	244		DEMANIO PUBBLICO DELLO STATO PER LE OPERE DI BONIFICA con sede in FOGGIA	concessione	
		22	245		DEMANIO PUBBLICO DELLO STATO PER LE OPERE DI BONIFICA con sede in FOGGIA	concessione	
		22	246		DEMANIO PUBBLICO DELLO STATO PER LE OPERE DI BONIFICA con sede in FOGGIA	concessione	
		22	247		DEMANIO PUBBLICO DELLO STATO PER LE OPERE DI BONIFICA con sede in FOGGIA	concessione	
		22	248		DEMANIO PUBBLICO DELLO STATO PER LE OPERE DI BONIFICA con sede in FOGGIA	concessione	
		22	249		DEMANIO PUBBLICO DELLO STATO PER LE OPERE DI BONIFICA con sede in FOGGIA	concessione	
		22	250		DEMANIO PUBBLICO DELLO STATO PER LE OPERE DI BONIFICA con sede in FOGGIA	concessione	
		22	251		DEMANIO PUBBLICO DELLO STATO PER LE OPERE DI BONIFICA con sede in FOGGIA	concessione	
		22	252		DEMANIO PUBBLICO DELLO STATO PER LE OPERE DI BONIFICA con sede in FOGGIA	concessione	
		22	253		DEMANIO PUBBLICO DELLO STATO PER LE OPERE DI BONIFICA con sede in FOGGIA	concessione	
		22	254		DEMANIO PUBBLICO DELLO STATO PER LE OPERE DI BONIFICA con sede in FOGGIA	concessione	
		22	255		DEMANIO PUBBLICO DELLO STATO PER LE OPERE DI BONIFICA con sede in FOGGIA	concessione	
MT	Ascoli Satriano	21		strada Deliceto - Ascoli S.	Comune	concessione	
		21	254		DEMANIO PUBBLICO DELLO STATO PER LE OPERE DI BONIFICA con sede in FOGGIA	concessione	
		21	255		DEMANIO PUBBLICO DELLO STATO PER LE OPERE DI BONIFICA con sede in FOGGIA	concessione	
		21	256		DEMANIO PUBBLICO DELLO STATO PER LE OPERE DI BONIFICA con sede in FOGGIA	concessione	
		21	257		DEMANIO PUBBLICO DELLO STATO PER LE OPERE DI BONIFICA con sede in FOGGIA	concessione	
		21	258		DEMANIO PUBBLICO DELLO STATO PER LE OPERE DI BONIFICA con sede in FOGGIA	concessione	
		21	259		DEMANIO PUBBLICO DELLO STATO PER LE OPERE DI BONIFICA con sede in FOGGIA	concessione	

CAV/DOTTO	COMUNE	FOGLIO	PARTICELLA	STRADA	ENTE/PROPRIETARIO	TIPOLOGIA	NOTE
		21	260		DEMANIO PUBBLICO DELLO STATO PER LE OPERE DI BONIFICA con sede in FOGGIA	concessione	
		21	261		DEMANIO PUBBLICO DELLO STATO PER LE OPERE DI BONIFICA con sede in FOGGIA	concessione	
		21	262		DEMANIO PUBBLICO DELLO STATO PER LE OPERE DI BONIFICA con sede in FOGGIA	concessione	
		21	263		DEMANIO PUBBLICO DELLO STATO PER LE OPERE DI BONIFICA con sede in FOGGIA	concessione	
		21	264		DEMANIO PUBBLICO DELLO STATO PER LE OPERE DI BONIFICA con sede in FOGGIA	concessione	
		21	265		DEMANIO PUBBLICO DELLO STATO PER LE OPERE DI BONIFICA con sede in FOGGIA	concessione	
		21	266		DEMANIO PUBBLICO DELLO STATO PER LE OPERE DI BONIFICA con sede in FOGGIA	concessione	
MT-AT	Deliceto	42		strada Deliceto - Ascoli S.	Comune	concessione	
MT-AT		42	165		DEMANIO PUBBLICO DELLO STATO PER LE OPERE DI BONIFICA con sede in FOGGIA	concessione	
MT-AT		42	192		REGIONE PUGLIA CON SEDE IN BARI	concessione	
MT-AT		42	383	posizione SSE Utente	Campanella	disponibilità terreni	posizione SSE Utente
AT		42	126		DEMANIO PUBBLICO DELLO STATO PER LE OPERE DI BONIFICA con sede in FOGGIA	concessione	
AT		42	420		T.E.R.NA. RETE ELETTRICA NAZIONALE S.P.A. con sede in ROMA	concessione	
AT		42	418		T.E.R.NA. RETE ELETTRICA NAZIONALE S.P.A. con sede in ROMA	concessione	
AT		42	416		T.E.R.NA. RETE ELETTRICA NAZIONALE S.P.A. con sede in ROMA	concessione	
AT		42	555		T.E.R.NA. RETE ELETTRICA NAZIONALE S.P.A. con sede in ROMA	concessione	
AT		42	534		T.E.R.NA. RETE ELETTRICA NAZIONALE S.P.A. con sede in ROMA	concessione	
AT		42	562	SE RTN	T.E.R.NA. RETE ELETTRICA NAZIONALE S.P.A. con sede in ROMA	concessione	SE RTN

**Sf South S.r.l.**  
 Via Cantorrivo, 44/C  
 01021 Acquapendente (VT)  
 P.IVA 02331840567  
 C.U. M5UACR1

## Visura per soggetto limitata ad un comune

### Situazione degli atti informatizzati al 14/11/2019

<b>Dati della richiesta</b>	<b>SAVINO LEONARDO</b>
<b>Soggetto individuato</b>	<b>Terreni e Fabbricati siti nel comune di ASCOLI SATRIANO ( Codice: A463) Provincia di FOGGIA</b> <b>SAVINO LEONARDO nato a CANDELA il 13/09/1926 C.F.: SVNLRD26P13B584Y</b>

#### 1. Immobili siti nel Comune di ASCOLI SATRIANO(Codice A463) - Catasto dei Terreni

N.	DATI IDENTIFICATIVI			DATI DI CLASSAMENTO							ALTRE INFORMAZIONI			
	Foglio	Particella	Sub	Porz	Qualità Classe		Superficie(m <sup>2</sup> )			Deduz.	Reddito		Dati derivanti da	Dati ulteriori
							ha are ca				Dominicale	Agrario		
1	58	3		-	SEMINAT IVO	4	6	83	07		Euro 105,83 L. 204.921	Euro 158,75 L. 307.382	Impianto meccanografico del 05/02/1976	

#### Intestazione degli immobili indicati al n. 1

N.	DATI ANAGRAFICI	CODICE FISCALE	DIRITTI E ONERI REALI
1	ALTAMURA Incoronata nata a CANDELA il 17/01/1905	LTMNRN05A57B584F*	(8) Usufrutto per 1/1
2	SAVINO Colomba Maria nata a FOGGIA il 04/08/1966	SVNCMB66M44D643Z*	(2) Nuda proprieta` per 1/3
3	SAVINO Leonardo nato a CANDELA il 13/09/1926	SVNLRD26P13B584Y*	(2) Nuda proprieta` per 1/3
4	SAVINO Vincenzo Maria nato a FOGGIA il 16/12/1967	SVNVCN67T16D643R*	(2) Nuda proprieta` per 1/3
DATI DERIVANTI DA		DENUNZIA (NEI PASSAGGI PER CAUSA DI MORTE) del 14/04/2013 protocollo n. FG0308637 in atti dal 04/12/2013 Rogante: SAVINO Sede: CANDELA Registrazione: UU Sede FOGGIA Volume: 9990 n: 1769 del 28/11/2013 SUCC. DI FLAMIA CONCETTA (n. 22453.2/2013)	

## Visura per soggetto limitata ad un comune Situazione degli atti informatizzati al 14/11/2019

### 2. Unità Immobiliari site nel Comune di ASCOLI SATTRIANO(Codice A463) - Catasto dei Fabbricati

N.	DATI IDENTIFICATIVI				DATI DI CLASSAMENTO							ALTRE INFORMAZIONI	
	Sezione Urbana	Foglio	Particella	Sub	Zona Cens.	Micro Zona	Categoria	Classe	Consistenza	Superficie Catastale	Rendita	Indirizzo  Dati derivanti da	Dati ulteriori
1		55	171	2	2		D/10				<b>Euro 384,00</b>	LOCALITA' CONTE DI NOIA SNC piano: T; VARIAZIONE del 23/10/2014 protocollo n. FG0253776 in atti dal 23/10/2014 RETTIFICA DELLA QUALIFICAZIONE (n. 90899.1/2014)	Annotazione
2		55	172	2	2		D/10				<b>Euro 159,20</b>	LOCALITA' CONTE DI NOIA SNC piano: T; VARIAZIONE NEL CLASSAMENTO del 19/12/2012 protocollo n. FG0325819 in atti dal 19/12/2012 VARIAZIONE DI CLASSAMENTO (n. 55224.1/2012)	Annotazione Notifica
3		55	178	3	2		D/10				<b>Euro 50,40</b>	LOCALITA' CONTE DI NOIA SNC piano: T; VARIAZIONE NEL CLASSAMENTO del 19/12/2012 protocollo n. FG0325819 in atti dal 19/12/2012 VARIAZIONE DI CLASSAMENTO (n. 55224.1/2012)	Annotazione Notifica
4		55	165	2	2		D/10				<b>Euro 258,00</b>	LOCALITA' CONTE DI NOIA SNC piano: T- S1; VARIAZIONE del 16/09/2016 protocollo n. FG0167669 in atti dal 16/09/2016 INSERIMENTO ANNOTAZIONE (n. 52505.1/2016)	Annotazione Notifica

**Immobile 1: Annotazione:** di immobile: rettifica della qualificazione per errore materiale di digitazione commesso in sede di registrazione. accertamento in autotutela che annulla il precedente, relativo alla dichiarazione prot. n. fg0206970 del 07/09/2012, ed avente la medesima efficacia del provvedimento annullato. riferimento istanza in autotutela prot. n. fg225222 del 03/10/2014.

**Immobile 2: Annotazione:** di stadio: classamento e rendita rettificati (d.m. 701/94)  
**Notifica:** effettuata il 16/07/2013 con prot. n. FG0150435/2013 del 21/06/13

**Immobile 3: Annotazione:** di stadio: classamento e rendita rettificati (d.m. 701/94)  
**Notifica:** effettuata il 16/07/2013 con prot. n. FG0150456/2013 del 21/06/13

## Visura per soggetto limitata ad un comune

### Situazione degli atti informatizzati al 14/11/2019

**Immobile 4: Annotazione:** di immobile: annullamento sanzione per duplicazione con c.c.16106-istanza prot. 141160 del 18.07.2016

**Notifica:** effettuata il 01/10/2013 con prot. n. FG0205479/2013 del 03/09/13

**Totale: Rendita: Euro 851,60**

#### Intestazione degli immobili indicati al n. 2

N.	DATI ANAGRAFICI	CODICE FISCALE	DIRITTI E ONERI REALI
1	SAVINO Leonardo nato a CANDELA il 13/09/1926	SVNLRD26P13B584Y*	(1) Proprieta` per 1/1
DATI DERIVANTI DA		ISTRUMENTO (ATTO PUBBLICO) del 15/02/1984 protocollo n. FG0316071 Voltura in atti dal 10/12/2012 Repertorio n.: 2596 Rogante: EMMA LA MONACA Sede: SANT`AGATA DI PUGLIA Registrazione: UR Sede: FOGGIA n: 432 del 06/03/1984 PERMUTA VENDITE E COSTITUZIONI SERVITU' (n. 23818.2/2012)	

#### 3. Unità Immobiliari site nel Comune di ASCOLI SATRIANO(Codice A463) - Catasto dei Fabbricati

N.	DATI IDENTIFICATIVI				DATI DI CLASSAMENTO							ALTRE INFORMAZIONI	
	Sezione Urbana	Foglio	Particella	Sub	Zona Cens.	Micro Zona	Categoria	Classe	Consistenza	Superficie Catastale	Rendita	Indirizzo Dati derivanti da	Dati ulteriori
1		55	172	1	2		A/6	2	3,5 vani	Totale: 91 m <sup>2</sup> Totale escluse aree scoperte**: 91 m <sup>2</sup>	Euro 244,03	LOCALITA' CONTE DI NOIA SNC piano: T-1; Variazione del 28/08/2013 - Superfici art. 14 DL 201/2011	Annotazione Notifica
2		55	173	2	2		D/10				Euro 72,00	LOCALITA' CONTE DI NOIA SNC piano: T; VARIAZIONE NEL CLASSAMENTO del 19/12/2012 protocollo n. FG0325819 in atti dal 19/12/2012 VARIAZIONE DI CLASSAMENTO (n. 55224.1/2012)	Annotazione Notifica
3		55	173	6	2		D/10				Euro 165,00	LOCALITA' CONTE DI NOIA SNC piano: T; VARIAZIONE NEL CLASSAMENTO del 19/12/2012 protocollo n. FG0325819 in atti dal 19/12/2012 VARIAZIONE DI CLASSAMENTO (n. 55224.1/2012)	Annotazione Notifica



## Visura per soggetto limitata ad un comune

### Situazione degli atti informatizzati al 14/11/2019

4		55	173	8	2		D/10				Euro 399,00	LOCALITA' CONTE DI NOIA SNC piano: T; VARIAZIONE NEL CLASSAMENTO del 19/12/2012 protocollo n. FG0325819 in atti dal 19/12/2012 VARIAZIONE DI CLASSAMENTO (n. 55224.1/2012)	Annotazione Notifica
5		55	179	2			area urbana		154 m <sup>2</sup>			LOCALITA' CONTE DI NOIA SNC piano: T; COSTITUZIONE del 07/09/2012 protocollo n. FG0206970 in atti dal 07/09/2012 COSTITUZIONE (n. 3569.1/2012)	

- Immobile 1: Annotazione:** di stadio: classamento e rendita rettificati (d.m. 701/94)  
**Notifica:** effettuata il 23/05/2013 con prot. n. FG0087287/2013 del 06/05/13
- Immobile 2: Annotazione:** di stadio: classamento e rendita rettificati (d.m. 701/94)  
**Notifica:** effettuata il 16/07/2013 con prot. n. FG0150446/2013 del 21/06/13
- Immobile 3: Annotazione:** di stadio: classamento e rendita rettificati (d.m. 701/94)  
**Notifica:** effettuata il 16/07/2013 con prot. n. FG0150451/2013 del 21/06/13
- Immobile 4: Annotazione:** di stadio: classamento e rendita rettificati (d.m. 701/94)  
**Notifica:** effettuata il 16/07/2013 con prot. n. FG0150452/2013 del 21/06/13

**Totale: vani 3,5 m<sup>2</sup> 154 Rendita: Euro 880,03**

#### Intestazione degli immobili indicati al n. 3

N.	DATI ANAGRAFICI	CODICE FISCALE	DIRITTI E ONERI REALI
1	SAVINO Leonardo nato a CANDELA il 13/09/1926	SVNLRD26P13B584Y*	(1) Proprieta` per 1/1
DATI DERIVANTI DA		ISTRUMENTO (ATTO PUBBLICO) del 16/06/1973 protocollo n. FG0316080 Voltura in atti dal 10/12/2012 Repertorio n.: 130810 Rogante: GAETANO MAULUCCI Sede: FOGGIA Registrazione: UR Sede: FOGGIA n: 3649 del 22/06/1973 CESSIONE E DIVISIONE (n. 23821.2/2012)	

## Visura per soggetto limitata ad un comune

### Situazione degli atti informatizzati al 14/11/2019

#### 4. Unità Immobiliari site nel Comune di ASCOLI SATTRIANO(Codice A463) - Catasto dei Fabbricati

N.	DATI IDENTIFICATIVI				DATI DI CLASSAMENTO							ALTRE INFORMAZIONI	
	Sezione Urbana	Foglio	Particella	Sub	Zona Cens.	Micro Zona	Categoria	Classe	Consistenza	Superficie Catastale	Rendita	Indirizzo  Dati derivanti da	Dati ulteriori
1		55	170	4	2		D/10				<b>Euro 419,64</b>	LOCALITA' CONTE DI NOIA SNC piano: T; VARIAZIONE NEL CLASSAMENTO del 19/12/2012 protocollo n. FG0325819 in atti dal 19/12/2012 VARIAZIONE DI CLASSAMENTO (n. 55224.1/2012)	Annotazione Notifica
2		55	171	1	2		D/10				<b>Euro 384,00</b>	LOCALITA' CONTE DI NOIA SNC piano: T; VARIAZIONE NEL CLASSAMENTO del 19/12/2012 protocollo n. FG0325819 in atti dal 19/12/2012 VARIAZIONE DI CLASSAMENTO (n. 55224.1/2012)	Annotazione Notifica
3		55	173	4	2		D/10				<b>Euro 195,00</b>	LOCALITA' CONTE DI NOIA SNC piano: T; VARIAZIONE NEL CLASSAMENTO del 19/12/2012 protocollo n. FG0325819 in atti dal 19/12/2012 VARIAZIONE DI CLASSAMENTO (n. 55224.1/2012)	Annotazione Notifica
4		55	176	3	2		D/10				<b>Euro 81,20</b>	LOCALITA' CONTE DI NOIA SNC piano: T; VARIAZIONE NEL CLASSAMENTO del 19/12/2012 protocollo n. FG0325819 in atti dal 19/12/2012 VARIAZIONE DI CLASSAMENTO (n. 55224.1/2012)	Annotazione Notifica
5		55	176	4	2		D/10				<b>Euro 22,00</b>	LOCALITA' CONTE DI NOIA SNC piano: T; VARIAZIONE NEL CLASSAMENTO del 19/12/2012 protocollo n. FG0325820 in atti dal 19/12/2012 VARIAZIONE DI CLASSAMENTO (n. 55225.1/2012)	Annotazione
6		55	178	4	2		D/10				<b>Euro 104,40</b>	LOCALITA' CONTE DI NOIA SNC piano: T; VARIAZIONE NEL CLASSAMENTO del 19/12/2012 protocollo n. FG0325819 in atti dal 19/12/2012 VARIAZIONE DI CLASSAMENTO (n. 55224.1/2012)	Annotazione Notifica

## Visura per soggetto limitata ad un comune

### Situazione degli atti informatizzati al 14/11/2019

7		55	179	1	2		D/10				Euro 38,20	LOCALITA' CONTE DI NOIA SNC piano: T; VARIAZIONE NEL CLASSAMENTO del 19/12/2012 protocollo n. FG0325819 in atti dal 19/12/2012 VARIAZIONE DI CLASSAMENTO (n. 55224.1/2012)	Annotazione Notifica
8		55	192	3	2		D/10				Euro 90,00	LOCALITA' CONTE DI NOIA SNC piano: T; VARIAZIONE NEL CLASSAMENTO del 19/12/2012 protocollo n. FG0325819 in atti dal 19/12/2012 VARIAZIONE DI CLASSAMENTO (n. 55224.1/2012)	Annotazione Notifica

- Immobile 1: Annotazione:** di stadio: classamento e rendita rettificati (d.m. 701/94)  
**Notifica:** effettuata il 16/07/2013 con prot. n. FG0150428/2013 del 21/06/13
- Immobile 2: Annotazione:** di stadio: classamento e rendita rettificati (d.m. 701/94)  
**Notifica:** effettuata il 16/07/2013 con prot. n. FG0150431/2013 del 21/06/13
- Immobile 3: Annotazione:** di stadio: classamento e rendita rettificati (d.m. 701/94)  
**Notifica:** effettuata il 16/07/2013 con prot. n. FG0150450/2013 del 21/06/13
- Immobile 4: Annotazione:** di stadio: classamento e rendita rettificati (d.m. 701/94)  
**Notifica:** effettuata il 16/07/2013 con prot. n. FG0150453/2013 del 21/06/13
- Immobile 5: Annotazione:** classamento e rendita validati (d.m. 701/94)
- Immobile 6: Annotazione:** di stadio: classamento e rendita rettificati (d.m. 701/94)  
**Notifica:** effettuata il 16/07/2013 con prot. n. FG0150459/2013 del 21/06/13
- Immobile 7: Annotazione:** di stadio: classamento e rendita rettificati (d.m. 701/94)  
**Notifica:** effettuata il 16/07/2013 con prot. n. FG0150463/2013 del 21/06/13
- Immobile 8: Annotazione:** di stadio: classamento e rendita rettificati (d.m. 701/94)  
**Notifica:** effettuata il 16/07/2013 con prot. n. FG0150468/2013 del 21/06/13

## Visura per soggetto limitata ad un comune

### Situazione degli atti informatizzati al 14/11/2019

**Totale: Rendita: Euro 1.334,44**

#### Intestazione degli immobili indicati al n. 4

N.	DATI ANAGRAFICI	CODICE FISCALE	DIRITTI E ONERI REALI
1	SAVINO Leonardo nato a CANDELA il 13/09/1926	SVNLRD26P13B584Y*	(1) Proprieta' per 1/1
DATI DERIVANTI DA		ISTRUMENTO (ATTO PUBBLICO) del 21/06/1979 protocollo n. FG0316087 Voltura in atti dal 10/12/2012 Repertorio n.: 150633 Rogante: GAETANO MAULUCCI Sede: FOGGIA Registrazione: UR Sede: FOGGIA n: 3072 del 09/07/1979 DIVISIONI (n. 23824.2/2012)	

#### 5. Unità Immobiliari site nel Comune di ASCOLI SATTRIANO(Codice A463) - Catasto dei Fabbricati

N.	DATI IDENTIFICATIVI				DATI DI CLASSAMENTO							ALTRE INFORMAZIONI	
	Sezione Urbana	Foglio	Particella	Sub	Zona Cens.	Micro Zona	Categoria	Classe	Consistenza	Superficie Catastale	Rendita	Indirizzo Dati derivanti da	Dati ulteriori
1		55	170	1	2		D/10				<b>Euro 275,40</b>	LOCALITA' CONTE DI NOIA SNC piano: T; VARIAZIONE NEL CLASSAMENTO del 19/12/2012 protocollo n. FG0325819 in atti dal 19/12/2012 VARIAZIONE DI CLASSAMENTO (n. 55224.1/2012)	Annotazione Notifica
2		55	173	1	2		D/10				<b>Euro 376,20</b>	LOCALITA' CONTE DI NOIA SNC piano: T; VARIAZIONE NEL CLASSAMENTO del 19/12/2012 protocollo n. FG0325819 in atti dal 19/12/2012 VARIAZIONE DI CLASSAMENTO (n. 55224.1/2012)	Annotazione Notifica

**Immobile 1: Annotazione:** di stadio: classamento e rendita rettificati (d.m. 701/94)  
**Notifica:** effettuata il 16/07/2013 con prot. n. FG0150420/2013 del 21/06/13

**Immobile 2: Annotazione:** di stadio: classamento e rendita rettificati (d.m. 701/94)  
**Notifica:** effettuata il 16/07/2013 con prot. n. FG0150444/2013 del 21/06/13

**Totale: Rendita: Euro 651,60**

## Visura per soggetto limitata ad un comune Situazione degli atti informatizzati al 14/11/2019

### Intestazione degli immobili indicati al n. 5

N.	DATI ANAGRAFICI	CODICE FISCALE	DIRITTI E ONERI REALI
1	SAVINO Leonardo nato a CANDELA il 13/09/1926	SVNLRD26P13B584Y*	(1) Proprieta' per 1/1
DATI DERIVANTI DA		ISTRUMENTO (ATTO PUBBLICO) del 07/03/1983 protocollo n. FG0316103 Voltura in atti dal 10/12/2012 Repertorio n.: 157105 Rogante: ADA RUO Sede: CERIGNOLA Registrazione: UR Sede: CERIGNOLA n: 919 del 25/03/1983 COMPRAVENDITA (n. 23826.2/2012)	

### 6. Immobili siti nel Comune di ASCOLI SATTIANO(Codice A463) - Catasto dei Terreni

N.	DATI IDENTIFICATIVI			DATI DI CLASSAMENTO							ALTRE INFORMAZIONI		
	Foglio	Particella	Sub	Porz	Qualità Classe		Superficie(m²)		Deduz.	Reddito		Dati derivanti da	Dati ulteriori
							ha	are ca		Dominicale	Agrario		
1	55	198		-	PASCOLO	2	91	60		Euro 16,56	Euro 11,83	Tabella di variazione del 23/07/2012 protocollo n. FG0185464 in atti dal 23/07/2012 presentato il 20/07/2012 (n. 185464.1/2012)	Annotazione
2	55	199		-	SEMINAT IVO	3	47	00		Euro 14,56	Euro 12,14	Tabella di variazione del 23/07/2012 protocollo n. FG0185464 in atti dal 23/07/2012 presentato il 20/07/2012 (n. 185464.1/2012)	Annotazione

**Immobile 1: Annotazione:** di immobile: atto di aggiornamento non conforme all'art. 1, comma 8, d.m. n. 701/94

**Immobile 2: Annotazione:** di immobile: atto di aggiornamento non conforme all'art. 1, comma 8, d.m. n. 701/94

**Totale: Superficie 01.38.60 Redditi: Dominicale Euro 31,12 Agrario Euro 23,97**

### Intestazione degli immobili indicati al n. 6

N.	DATI ANAGRAFICI	CODICE FISCALE	DIRITTI E ONERI REALI
1	SARACINO Filomena Maria nata a FOGGIA il 30/08/1941	SRCFMN41M70D643F*	(1) Proprieta' per 1/2 in regime di comunione dei beni
2	SAVINO Anna;MARIA		(1) Proprieta' per 1/2
3	SAVINO Leonardo nato a CANDELA il 13/09/1926	SVNLRD26P13B584Y*	(1) Proprieta' per 1/2 in regime di comunione dei beni

## Visura per soggetto limitata ad un comune

### Situazione degli atti informatizzati al 14/11/2019

#### 7. Immobili siti nel Comune di ASCOLI SATTIANO(Codice A463) - Catasto dei Terreni

N.	DATI IDENTIFICATIVI			DATI DI CLASSAMENTO						ALTRE INFORMAZIONI			
	Foglio	Particella	Sub	Porz	Qualità Classe		Superficie(m²)		Deduz.	Reddito		Dati derivanti da	Dati ulteriori
							ha are ca			Dominicale	Agrario		
1	55	53		-	SEMINAT IVO	3	04	64		Euro 1,44 L. 2.784	Euro 1,20 L. 2.320	FRAZIONAMENTO del 21/06/1979 in atti dal 29/12/1981 (n. 70881)	

#### Intestazione degli immobili indicati al n. 7

N.	DATI ANAGRAFICI	CODICE FISCALE	DIRITTI E ONERI REALI
1	SARACINO Filomena Maria nata a FOGGIA il 30/08/1941	SRCFMN41M70D643F*	(1) Proprieta` per 1/6
2	SAVINO Alessandro nato a FOGGIA il 28/09/1972	SVNLSN72P28D643F*	(1) Proprieta` per 1/6
3	SAVINO Angela nata a FOGGIA il 22/07/1969	SVNNGI69L62D643E*	(1) Proprieta` per 1/6
4	SAVINO Leonardo nato a CANDELA il 13/09/1926	SVNLRD26P13B584Y*	(1) Proprieta` per 3/6
DATI DERIVANTI DA		DENUNZIA (NEI PASSAGGI PER CAUSA DI MORTE) del 28/07/2009 protocollo n. FG0196208 in atti dal 11/08/2010 Registrazione: UU Sede: FOGGIA Volume: 9990 n: 935 del 16/07/2010 SUCCESSIONE DI SAVINO ANTONIO (n. 14356.4/2010)	

#### 8. Immobili siti nel Comune di ASCOLI SATTIANO(Codice A463) - Catasto dei Terreni

N.	DATI IDENTIFICATIVI			DATI DI CLASSAMENTO						ALTRE INFORMAZIONI			
	Foglio	Particella	Sub	Porz	Qualità Classe		Superficie(m²)		Deduz.	Reddito		Dati derivanti da	Dati ulteriori
							ha are ca			Dominicale	Agrario		
1	55	25		-	SEMINAT IVO	3	05	80		Euro 1,80 L. 3.480	Euro 1,50 L. 2.900	Impianto meccanografico del 05/02/1976	
2	55	41		-	PASCOLO	2	07	10		Euro 1,28 L. 2.485	Euro 0,92 L. 1.775	Impianto meccanografico del 05/02/1976	
3	55	46		-	PASCOLO	2	01	60		Euro 0,29 L. 560	Euro 0,21 L. 400	Impianto meccanografico del 05/02/1976	

## Visura per soggetto limitata ad un comune

### Situazione degli atti informatizzati al 14/11/2019

**Totale: Superficie 14,50    Redditi: Dominicale Euro 3,37    Agrario Euro 2,63**

#### Intestazione degli immobili indicati al n. 8

N.	DATI ANAGRAFICI	CODICE FISCALE	DIRITTI E ONERI REALI
1	CARRILLO Carla Maria Chiara nata a SANT'AGATA DI PUGLIA il 12/08/1959	CRRCLM59M52I193S*	(1) Proprieta` per 3/36
2	SARACINO Filomena Maria nata a FOGGIA il 30/08/1941	SRCFMN41M70D643F*	(1) Proprieta` per 7/36
3	SAVINO Alessandro nato a FOGGIA il 28/09/1972	SVNLSN72P28D643F*	(1) Proprieta` per 4/36
4	SAVINO Angela nata a FOGGIA il 22/07/1969	SVNNGI69L62D643E*	(1) Proprieta` per 4/36
5	SAVINO Leonardo nato a CANDELA il 13/09/1926	SVNLRD26P13B584Y*	(1) Proprieta` per 18/36
DATI DERIVANTI DA		DENUNZIA (NEI PASSAGGI PER CAUSA DI MORTE) del 28/07/2009 protocollo n. FG0196208 in atti dal 11/08/2010 Registrazione: UU Sede: FOGGIA Volume: 9990 n: 935 del 16/07/2010 SUCCESSIONE DI SAVINO ANTONIO (n. 14356.5/2010)	

#### 9. Immobili siti nel Comune di ASCOLI SATTRIANO(Codice A463) - Catasto dei Terreni

N.	DATI IDENTIFICATIVI			DATI DI CLASSAMENTO						ALTRE INFORMAZIONI			
	Foglio	Particella	Sub	Porz	Qualità Classe	Superficie(m²)			Deduz.	Reddito		Dati derivanti da	Dati ulteriori
						ha are ca				Dominicale	Agrario		
1	53	23		-	SEMINAT IVO	3	40	54		Euro 12,56 L. 24.324	Euro 10,47 L. 20.270	Impianto meccanografico del 05/02/1976	
2	55	181		-	PASCOLO	2	07	22		Euro 19,38	Euro 13,84	Tabella di variazione del 23/07/2012 protocollo n. FG0185464 in atti dal 23/07/2012 presentato il 20/07/2012 (n. 185464.1/2012)	Annotazione
3	55	183		-	SEMIN ARBOR	3	20	49		Euro 6,35	Euro 5,82	Tabella di variazione del 23/07/2012 protocollo n. FG0185464 in atti dal 23/07/2012 presentato il 20/07/2012 (n. 185464.1/2012)	Annotazione
4	55	188		-	SEMINAT IVO	3	28	52		Euro 8,84	Euro 7,36	Tabella di variazione del 23/07/2012 protocollo n. FG0185464 in atti dal 23/07/2012 presentato il 20/07/2012 (n. 185464.1/2012)	Annotazione
5	55	194		-	PASCOLO	2	83	56		Euro 15,10	Euro 10,79	Tabella di variazione del 23/07/2012 protocollo n. FG0185464 in atti dal 23/07/2012 presentato il 20/07/2012 (n. 185464.1/2012)	Annotazione

## Visura per soggetto limitata ad un comune

### Situazione degli atti informatizzati al 14/11/2019

6	55	195		-	SEMINAT IVO	3		17	00		Euro 5,27	Euro 4,39	Tabella di variazione del 23/07/2012 protocollo n. FG0185464 in atti dal 23/07/2012 presentato il 20/07/2012 (n. 185464.1/2012)	Annotazione
7	55	196		-	SEMINAT IVO	3		25	56		Euro 7,92	Euro 6,60	Tabella di variazione del 23/07/2012 protocollo n. FG0185464 in atti dal 23/07/2012 presentato il 20/07/2012 (n. 185464.1/2012)	Annotazione

**Immobilabile 2: Annotazione:** di immobile: atto di aggiornamento non conforme all'art. 1, comma 8, d.m. n. 701/94

**Immobilabile 3: Annotazione:** di immobile: atto di aggiornamento non conforme all'art. 1, comma 8, d.m. n. 701/94

**Immobilabile 4: Annotazione:** di immobile: atto di aggiornamento non conforme all'art. 1, comma 8, d.m. n. 701/94

**Immobilabile 5: Annotazione:** di immobile: atto di aggiornamento non conforme all'art. 1, comma 8, d.m. n. 701/94

**Immobilabile 6: Annotazione:** di immobile: atto di aggiornamento non conforme all'art. 1, comma 8, d.m. n. 701/94

**Immobilabile 7: Annotazione:** di immobile: atto di aggiornamento non conforme all'art. 1, comma 8, d.m. n. 701/94

**Totale: Superficie 03.22.89 Redditi: Dominicale Euro 75,42 Agrario Euro 59,27**

#### Intestazione degli immobili indicati al n. 9

N.	DATI ANAGRAFICI	CODICE FISCALE	DIRITTI E ONERI REALI
1	SARACINO Filomena Maria nata a FOGGIA il 30/08/1941	SRCFMN41M70D643F*	(1) Proprieta` per 3/72 in regime di comunione dei beni con SAVINO ANTONIO FILIBERTO DANTE
2	SARACINO Filomena Maria nata a FOGGIA il 30/08/1941	SRCFMN41M70D643F*	(1) Proprieta` per 6/72
3	SAVINO Antonio Filiberto Dante nato a CANDELA il 02/10/1928	SVNNNF28R02B584S*	(1) Proprieta` per 24/72
4	SAVINO Antonio Filiberto Dante nato a CANDELA il 02/10/1928	SVNNNF28R02B584S*	(1) Proprieta` per 3/72 in regime di comunione dei beni con SARACINO FILOMENA MARIA
5	SAVINO Colomba nata a FOGGIA il 04/08/1966	SVNCMB66M44D643Z*	(1) Proprieta` per 1/72
6	SAVINO Leonardo nato a CANDELA il 13/09/1926	SVNLRD26P13B584Y*	(1) Proprieta` per 34/72
7	SAVINO Vincenzo nato a FOGGIA il 16/12/1967	SVNVCN67T16D643R*	(1) Proprieta` per 1/72
DATI DERIVANTI DA		RETTIFICA DI INTESTAZIONE ALL'ATTUALITA' del 14/04/2013 protocollo n. FG0330185 in atti dal 11/12/2013 Registrazione: Sede: RETT. INT.-IST.308895/13 (n. 22982.1/2013)	



## Visura per soggetto limitata ad un comune

### Situazione degli atti informatizzati al 14/11/2019

#### 10. Immobili siti nel Comune di ASCOLI SATRIANO(Codice A463) - Catasto dei Terreni

N.	DATI IDENTIFICATIVI			DATI DI CLASSAMENTO						ALTRE INFORMAZIONI				
	Foglio	Particella	Sub	Porz	Qualità Classe	Superficie(m²)			Deduz.	Reddito		Dati derivanti da	Dati ulteriori	
						ha are ca				Dominicale	Agrario			
1	31	51		-	SEMINAT IVO	3	8	17	34		Euro 253,27 L. 490.404	Euro 211,06 L. 408.670	Impianto meccanografico del 05/02/1976	
2	31	296		-	SEMINAT IVO	3		04	99		Euro 1,55 L. 2.994	Euro 1,29 L. 2.495	Impianto meccanografico del 05/02/1976	
3	53	1		-	FRUTTETO	U		37	90		Euro 54,81	Euro 25,45	Tabella di variazione del 12/12/2007 protocollo n. FG0437092 in atti dal 12/12/2007 TRASMISSIONE DATI AGEA AI SENSI DEL DL 3.10.2006 N.262 (n. 86937.1/2007)	Annotazione
4	53	7		-	SEMINAT IVO	3		33	62		Euro 10,42 L. 20.172	Euro 8,68 L. 16.810	Impianto meccanografico del 05/02/1976	
5	53	131		-	SEMINAT IVO	4		22	20		Euro 3,44	Euro 5,16	Tabella di variazione del 14/12/2011 protocollo n. FG0353736 in atti dal 14/12/2011 TRASMISSIONE DATI AGEA AI SENSI DEL DL 3.10.2006 N.262 (n. 10647.1/2011)	Annotazione
6	55	22		-	SEMINAT IVO	3	11	91	70		Euro 369,28 L. 715.020	Euro 307,73 L. 595.850	Impianto meccanografico del 05/02/1976	
7	55	40		-	SEMINAT IVO	3		08	30		Euro 2,57	Euro 2,14	Tabella di variazione del 08/03/2007 protocollo n. FG0072398 in atti dal 08/03/2007 TRASMISSIONE DATI AI SENSI DEL DECRETO 262 DEL 3 OTTOBRE 2006 (n. 5316.1/2007)	Annotazione

**Immobile 3: Annotazione:** variazione culturale eseguita ai sensi del dl 3.10.2006 n. 262, convertito con modificazioni nella legge 24.11.2006 n. 286 (anno 2007) - qualità dichiarata o parificata a coltura presente nel quadro tariffario del comune

**Immobile 5: Annotazione:** di stadio: variazione culturale eseguita ai sensi del dl 3.10.2006 n. 262, convertito con modificazioni nella legge 24.11.2006 n. 286 e successive modificazioni (anno 2011)

**Immobile 7: Annotazione:** variazione culturale ex d.l. n. 262/06 - qualità dichiarata o parificata a coltura presente nel quadro tariffario

## Visura per soggetto limitata ad un comune

### Situazione degli atti informatizzati al 14/11/2019

**Totale: Superficie 21.16.05    Redditi: Dominicale Euro 695,34    Agrario Euro 561,51**

#### Intestazione degli immobili indicati al n. 10

N.	DATI ANAGRAFICI	CODICE FISCALE	DIRITTI E ONERI REALI
1	SAVINO Leonardo nato a CANDELA il 13/09/1926	SVNLRD26P13B584Y*	(1) Proprieta' per 1000/1000

#### 11. Immobili siti nel Comune di ASCOLI SATRIANO(Codice A463) - Catasto dei Terreni

N.	DATI IDENTIFICATIVI			DATI DI CLASSAMENTO						ALTRE INFORMAZIONI		
	Foglio	Particella	Sub	Porz	Qualità Classe	Superficie(m <sup>2</sup> )		Deduz.	Reddito		Dati derivanti da	Dati ulteriori
						ha are ca			Dominicale	Agrario		
1	55	39		-	SEMINAT IVO	2	14	05		Euro 6,17 L. 11.943	Euro 4,35 L. 8.430	VARIAZIONE D'UFFICIO del 04/09/1989 in atti dal 23/08/1990 (n. 13.2/1988)

#### Intestazione degli immobili indicati al n. 11

N.	DATI ANAGRAFICI	CODICE FISCALE	DIRITTI E ONERI REALI
1	SAVINO Leonardo nato a CANDELA il 13/09/1926	SVNLRD26P13B584Y*	(1) Proprieta' per 1000/1000
DATI DERIVANTI DA		ISTRUMENTO (ATTO PUBBLICO) del 27/01/1986 Voltura in atti dal 25/01/1990 Repertorio n.: 6007 Rogante: LA MONACA EMMA Sede: SAN SEVERO Registrazione: Sede: SAN SEVERO n: 967 del 14/02/1986 (n. 3962.1/1986)	

## Visura per soggetto limitata ad un comune

### Situazione degli atti informatizzati al 14/11/2019

#### 12. Immobili siti nel Comune di ASCOLI SATRIANO(Codice A463) - Catasto dei Terreni

N.	DATI IDENTIFICATIVI			DATI DI CLASSAMENTO						ALTRE INFORMAZIONI				
	Foglio	Particella	Sub	Porz	Qualità Classe	Superficie(m²)			Deduz.	Reddito		Dati derivanti da	Dati ulteriori	
						ha are ca				Dominicale	Agrario			
1	55	21		-	SEMINAT IVO	3	9	78	30		Euro 303,15 L. 586.980	Euro 252,62 L. 489.150	FRAZIONAMENTO in atti dal 06/04/1988 (n. 4683)	

#### Intestazione degli immobili indicati al n. 12

N.	DATI ANAGRAFICI	CODICE FISCALE	DIRITTI E ONERI REALI
1	SAVINO Leonardo nato a CANDELA il 13/09/1926	SVNLRD26P13B584Y*	(1) Proprieta` per 1000/1000
DATI DERIVANTI DA		ISTRUMENTO (ATTO PUBBLICO) del 15/02/1984 Voltura in atti dal 06/04/1988 Repertorio n.: 2596 Rogante: EMMA MAMONACA Sede: SANT'AGATA DI PUGLIA Registrazione: UR Sede: FOGGIA n: 432 del 06/03/1984 (n. 292984)	

#### 13. Immobili siti nel Comune di ASCOLI SATRIANO(Codice A463) - Catasto dei Terreni

N.	DATI IDENTIFICATIVI			DATI DI CLASSAMENTO						ALTRE INFORMAZIONI				
	Foglio	Particella	Sub	Porz	Qualità Classe	Superficie(m²)			Deduz.	Reddito		Dati derivanti da	Dati ulteriori	
						ha are ca				Dominicale	Agrario			
1	55	50		-	SEMINAT IVO	3	2	50	00		Euro 77,47 L. 150.000	Euro 64,56 L. 125.000	FRAZIONAMENTO del 04/03/1976 in atti dal 03/09/1981 (n. 25481)	

## Visura per soggetto limitata ad un comune

### Situazione degli atti informatizzati al 14/11/2019

#### Intestazione degli immobili indicati al n. 13

N.	DATI ANAGRAFICI	CODICE FISCALE	DIRITTI E ONERI REALI
1	SAVINO Leonardo nato a CANDELA il 13/09/1926	SVNLRD26P13B584Y*	(1) Proprietà per 1000/1000
DATI DERIVANTI DA		ISTRUMENTO (ATTO PUBBLICO) del 04/03/1976 Voltura in atti dal 03/09/1981 Repertorio n.: 142241 Rogante: MAULUCCI Sede: FOGGIA Registrazione: UR Sede: FOGGIA n: 783 del 12/03/1976 (n. 25481)	

#### 14. Immobili siti nel Comune di ASCOLI SATTRIANO(Codice A463) - Catasto dei Terreni

N.	DATI IDENTIFICATIVI			DATI DI CLASSAMENTO							ALTRE INFORMAZIONI			
	Foglio	Particella	Sub	Porz	Qualità Classe	Superficie(m <sup>2</sup> )			Deduz.	Reddito		Dati derivanti da	Dati ulteriori	
						ha are ca				Dominicale	Agrario			
1	53	22		AA	SEMINAT IVO	3		76	51		Euro 23,71	Euro 19,76	Variazione del 15/05/2013 protocollo n. FG0314383 in atti dal 10/12/2013 TRASMISSIONE DATI AGEA AI SENSI DEL DL 3.10.2006 N.262 (n. 9498.1/2013)	Annotazione
				AB	PASCOLO	1	1	12	49		Euro 26,14	Euro 17,43		
2	53	25		-	SEMINAT IVO	3	1	99	10		Euro 61,70 L. 119.460	Euro 51,41 L. 99.550	Impianto meccanografico del 05/02/1976	
3	53	139		-	SEMINAT IVO	3		69	80		Euro 21,63 L. 41.880	Euro 18,02 L. 34.900	Impianto meccanografico del 05/02/1976	
4	55	3		-	SEMINAT IVO	3	20	15	33		Euro 624,50 L. 1.209.198	Euro 520,42 L. 1.007.665	FRAZIONAMENTO del 21/06/1979 in atti dal 29/12/1981 (n. 70881)	

**Immobile 1: Annotazione:** di stadio: variazione culturale eseguita ai sensi del dl 3.10.2006 n. 262, convertito con modificazioni nella legge 24.11.2006 n. 286 e successive modificazioni (anno 2013); di immobile: aggiornamento cartografico

**Totale: Superficie 24.73.23 Redditi: Dominicale Euro 757,68 Agrario Euro 627,04**

## Visura per soggetto limitata ad un comune Situazione degli atti informatizzati al 14/11/2019

### Intestazione degli immobili indicati al n. 14

N.	DATI ANAGRAFICI	CODICE FISCALE	DIRITTI E ONERI REALI
1	SAVINO Leonardo nato a CANDELA il 13/09/1926	SVNLRD26P13B584Y*	(1) Proprieta' per 1000/1000
DATI DERIVANTI DA		ISTRUMENTO (ATTO PUBBLICO) del 21/06/1979 Voltura in atti dal 29/12/1981 Repertorio n.: 150633 Rogante: MAULUCCI Sede: FOGGIA Registrazione: UR Sede: FOGGIA n: 3072 del 09/07/1979 (n. 70881)	

### 15. Immobili siti nel Comune di ASCOLI SATTRIANO(Codice A463) - Catasto dei Terreni

N.	DATI IDENTIFICATIVI			DATI DI CLASSAMENTO							ALTRE INFORMAZIONI			
	Foglio	Particella	Sub	Porz	Qualità Classe	Superficie(m²)	Deduz.	Reddito		Dati derivanti da	Dati ulteriori			
								ha	are			ca	Dominicale	Agrario
1	55	202		AA	SEMINAT IVO	3		65	63		Euro 20,34	Euro 16,95	Variazione del 09/03/2018 protocollo n. FG0173391 in atti dal 04/12/2018 TRASMISSIONE DATI AGEA AI SENSI DEL DL 3.10.2006 N. 262 (n. 4238.1/2018)	Annotazione
				AB	PASCOLO	2		00	15		Euro 0,03	Euro 0,02		
2	55	203		AA	SEMINAT IVO	3		02	51		Euro 0,78	Euro 0,65	Variazione del 14/05/2014 protocollo n. FG0311439 in atti dal 09/12/2014 TRASMISSIONE DATI AGEA AI SENSI DEL DL 3.10.2006 N. 262 (n. 5591.1/2014)	Annotazione
				AB	PASCOLO	2		13	29		Euro 2,40	Euro 1,72		

#### Immobile 1: Annotazione:

di stadio: variazione culturale eseguita ai sensi del dl 3.10.2006 n. 262, convertito con modificazioni nella legge 24.11.2006 n. 286 e successive modificazioni (anno 2018) - eseguita a seguito di dichiarazione resa il 09/03/2018 all'organismo pagatore agea con la domanda agea. adu.2018.0055920 (scheda validazione/fascicolo prot. n. agea. caa6186.2018.0000351); di immobile: atto di aggiornamento non conforme all'art. 1, comma 8, d. m. n. 701/94

#### Immobile 2: Annotazione:

di stadio: variazione culturale eseguita ai sensi del dl 3.10.2006 n. 262, convertito con modificazioni nella legge 24.11.2006 n. 286 e successive modificazioni (anno 2014) - eseguita a seguito di dichiarazione resa il 14/05/2014 all'organismo pagatore agea con la domanda agea. adu.2014.0613970 (scheda validazione/fascicolo prot. n. agea. caa4231.2014.0000190); di immobile: atto di aggiornamento non conforme all'art. 1, comma 8, d. m. n. 701/94

## Visura per soggetto limitata ad un comune

### Situazione degli atti informatizzati al 14/11/2019

**Totale: Superficie 81,58    Redditi: Dominicale Euro 23,55    Agrario Euro 19,34**

#### Intestazione degli immobili indicati al n. 15

N.	DATI ANAGRAFICI	CODICE FISCALE	DIRITTI E ONERI REALI
1	SAVINO Leonardo nato a CANDELA il 13/09/1926	SVNLRD26P13B584Y*	(1) Proprieta' per 1000/1000

#### 16. Immobili siti nel Comune di ASCOLI SATTRIANO(Codice A463) - Catasto dei Terreni

N.	DATI IDENTIFICATIVI			DATI DI CLASSAMENTO							ALTRE INFORMAZIONI			
	Foglio	Particella	Sub	Porz	Qualità Classe	Superficie(m²)			Deduz.	Reddito		Dati derivanti da	Dati ulteriori	
						ha are ca				Dominicale	Agrario			
1	55	204		AA	SEMINAT IVO	3	3	99	07		Euro 123,66	Euro 103,05	Variazione del 06/10/2017 protocollo n. FG0226283 in atti dal 14/12/2017 TRASMISSIONE DATI AGEA AI SENSI DEL DL 3.10.2006 N. 262 (n. 21138.1/2017)	Annotazione
				AB	PASCOLO	2		02	86		Euro 0,52	Euro 0,37		
2	55	205		-	PASCOLO	2		19	60		Euro 3,54	Euro 2,53	Tabella di variazione del 23/07/2012 protocollo n. FG0185464 in atti dal 23/07/2012 presentato il 20/07/2012 (n. 185464.1/2012)	Annotazione

**Immobile 1: Annotazione:** di stadio: variazione colturale eseguita ai sensi del dl 3.10.2006 n. 262, convertito con modificazioni nella legge 24.11.2006 n. 286 e successive modificazioni (anno 2017) - eseguita a seguito di dichiarazione resa il 06/10/2017 all'organismo pagatore agea con la domanda agea. adu.2017.0740868 (scheda validazione/fascicolo prot. n. agea. caa6186.2017.0003996); di immobile: atto di aggiornamento non conforme all'art. 1, comma 8, d. m. n. 701/94

**Immobile 2: Annotazione:** di immobile: atto di aggiornamento non conforme all'art. 1, comma 8, d.m. n. 701/94

**Totale: Superficie 04.21.53    Redditi: Dominicale Euro 127,72    Agrario Euro 105,95**

# Visura per soggetto limitata ad un comune

## Situazione degli atti informatizzati al 14/11/2019

**Intestazione degli immobili indicati al n. 16**

N.	DATI ANAGRAFICI	CODICE FISCALE	DIRITTI E ONERI REALI
1	SAVINO Leonardo nato a CANDELA il 13/09/1926	SVNLRD26P13B584Y*	(1) Proprieta' per 1000/1000

**Totale Generale: vani 3,5 m<sup>2</sup> 154 Rendita: Euro 3.717,67****Totale Generale: Superficie 74.98.44 Redditi: Dominicale Euro 2.208,26 Agrario Euro 1.881,19**

Unità immobiliari n. 51

Tributi erariali: Euro 5,40

Visura telematica

\* Codice Fiscale Validato in Anagrafe Tributaria

\*\* Si intendono escluse le "superfici di balconi, terrazzi e aree scoperte pertinenziali e accessorie, comunicanti o non comunicanti"  
(cfr. Provvedimento del Direttore dell'Agenzia delle Entrate 29 marzo 2013).

## Visura per soggetto limitata ad un comune

### Situazione degli atti informatizzati al 14/11/2019

<b>Dati della richiesta</b>	<b>CAMPANELLA MATTIA</b>
<b>Soggetto individuato</b>	<b>Terreni e Fabbricati siti nel comune di ASCOLI SATRIANO ( Codice: A463) Provincia di FOGGIA</b> <b>CAMPANELLA MATTIA nato a DELICETO il 13/01/1966 C.F.: CMPMTT66A13D269A</b>

#### 1. Immobili siti nel Comune di ASCOLI SATRIANO(Codice A463) - Catasto dei Terreni

N.	DATI IDENTIFICATIVI			DATI DI CLASSAMENTO							ALTRE INFORMAZIONI			
	Foglio	Particella	Sub	Porz	Qualità Classe		Superficie(m²)			Deduz.	Reddito		Dati derivanti da	Dati ulteriori
							ha are ca				Dominicale	Agrario		
1	8	105		-	SEMINAT IVO	3	3	61	60		Euro 112,05 L. 216.960	Euro 93,38 L. 180.800	Impianto meccanografico del 05/02/1976	
2	8	206		-	SEMINAT IVO	3	2	17	72		Euro 67,47 L. 130.632	Euro 56,22 L. 108.860	FRAZIONAMENTO del 17/12/1999 in atti dal 17/12/1999 (n. 2574.3/1999)	
3	8	213		-	SEMINAT IVO	3	16	21	10		Euro 502,34 L. 972.660	Euro 418,61 L. 810.550	FRAZIONAMENTO del 17/12/1999 in atti dal 17/12/1999 (n. 2574.6/1999)	
4	8	217		-	SEMINAT IVO	3		11	82		Euro 3,66 L. 7.092	Euro 3,05 L. 5.910	FRAZIONAMENTO del 17/12/1999 in atti dal 17/12/1999 (n. 2574.5/1999)	

**Totale: Superficie 22.12.24    Redditi: Dominicale Euro 685,52    Agrario Euro 571,26**

#### Intestazione degli immobili indicati al n. 1

N.	DATI ANAGRAFICI	CODICE FISCALE	DIRITTI E ONERI REALI
1	CAMPANELLA Mattia nato a DELICETO il 13/01/1966	CMPMTT66A13D269A*	(1) Proprieta` per 1/1
DATI DERIVANTI DA		ISTRUMENTO (ATTO PUBBLICO) del 02/10/2008 Nota presentata con Modello Unico in atti dal 21/10/2008 Repertorio n.: 13328 Rogante: COLUCCI ALFONSO Sede: ROMA Registrazione: Sede: COMPRAVENDITA (n. 17212.1/2008)	



## Visura per soggetto limitata ad un comune

### Situazione degli atti informatizzati al 14/11/2019

#### 2. Immobili siti nel Comune di ASCOLI SATTIANO(Codice A463) - Catasto dei Terreni

N.	DATI IDENTIFICATIVI			DATI DI CLASSAMENTO						ALTRE INFORMAZIONI			
	Foglio	Particella	Sub	Porz	Qualità Classe	Superficie(m²)		Deduz.	Reddito		Dati derivanti da	Dati ulteriori	
						ha are ca			Dominicale	Agrario			
1	58	225		-	SEMINAT IVO	3	39	60		Euro 12,27 L. 23.760	Euro 10,23 L. 19.800	FRAZIONAMENTO del 26/10/1992 in atti dal 27/10/1992 (n. 2115.1/1992)	
2	58	228		-	SEMINAT IVO	4	19	70		Euro 3,05 L. 5.910	Euro 4,58 L. 8.865	FRAZIONAMENTO del 26/10/1992 in atti dal 27/10/1992 (n. 2115.2/1992)	
3	58	230		-	SEMINAT IVO	4	11	57	11	Euro 179,28 L. 347.133	Euro 268,92 L. 520.700	FRAZIONAMENTO del 26/10/1992 in atti dal 27/10/1992 (n. 2115.3/1992)	
4	58	232		-	SEMINAT IVO	4	27	28		Euro 4,23 L. 8.184	Euro 6,34 L. 12.276	VARIAZIONE D'UFFICIO del 03/03/1994 in atti dal 08/03/1994 VRO/93 (n. 11.17/1994)	Annotazione
5	58	234		-	SEMINAT IVO	4	37	97		Euro 5,88 L. 11.391	Euro 8,82 L. 17.087	VARIAZIONE D'UFFICIO del 03/03/1994 in atti dal 08/03/1994 VRO/93 (n. 11.17/1994)	Annotazione
6	58	241		AA	SEMINAT IVO	4	1	36	09	Euro 21,09	Euro 31,63	Tabella di variazione del 09/12/2010 protocollo n. FG0301905 in atti dal 09/12/2010 TRASMISSIONE DATI AGEA AI SENSI DEL DL 3.10.2006 N.262 (n. 9521.1/2010)	Annotazione
				AB	PASCOLO	3		03	36	Euro 0,43	Euro 0,26		

**Immobile 4: Annotazione:** variato di qualita'

**Immobile 5: Annotazione:** variato di qualita'

**Immobile 6: Annotazione:** di stadio: variazione culturale eseguita ai sensi del dl 3.10.2006 n. 262, convertito con modificazioni nella legge 24.11.2006 n. 286 e successive modificazioni (anno 2010); di immobile: variato di qualita`

**Totale: Superficie 14.21.11 Redditi: Dominicale Euro 226,23 Agrario Euro 330,78**

# Visura per soggetto limitata ad un comune

## Situazione degli atti informatizzati al 14/11/2019

### Intestazione degli immobili indicati al n. 2

N.	DATI ANAGRAFICI	CODICE FISCALE	DIRITTI E ONERI REALI
1	CAMPANELLA Mattia nato a DELICETO il 13/01/1966	CMPMTT66A13D269A*	(1) Proprieta` per 1/1
DATI DERIVANTI DA	ISTRUMENTO (ATTO PUBBLICO) del 29/10/2013 Nota presentata con Modello Unico in atti dal 30/10/2013 Repertorio n.: 717 Rogante: PUGLIESE ANTONIO Sede: DELICETO Registrazione: Sede: COMPRAVENDITA (n. 16723.1/2013)		

**Totale Generale: Superficie 36.33.35    Redditi: Dominicale Euro 911,75    Agrario Euro 902,04**

Unità immobiliari n. 10

Tributi erariali: Euro 0,90

Visura telematica

\* Codice Fiscale Validato in Anagrafe Tributaria

## Visura per immobile

### Situazione degli atti informatizzati al 14/11/2019

<b>Dati della richiesta</b>	<b>Comune di DELICETO ( Codice: D269)</b>
	<b>Provincia di FOGGIA</b>
<b>Catasto Terreni</b>	<b>Foglio: 42 Particella: 383</b>

#### Immobile

N.	DATI IDENTIFICATIVI			DATI CLASSAMENTO						DATI DERIVANTI DA		
	Foglio	Particella	Sub	Porz	Qualità Classe	Superficie(m <sup>2</sup> )			Deduz		Reddito	
						ha	are	ca			Dominicale	Agrario
1	42	383		-	SEMINATIVO 3	3	60	81		Euro 149,07	Euro 93,17	<b>FRAZIONAMENTO del 25/11/2008 protocollo n. FG0382251 in atti dal 25/11/2008 (n. 382251.1/2008)</b>
<b>Notifica</b>				<b>Partita</b>								

#### INTESTATO

N.	DATI ANAGRAFICI	CODICE FISCALE	DIRITTI E ONERI REALI
1	CAMPANELLA Mattia nato a DELICETO il 13/01/1966	CMPMTT66A13D269A*	(1) Proprieta` per 1/1 bene personale
<b>DATI DERIVANTI DA</b>		ISTRUMENTO (ATTO PUBBLICO) del 15/12/2011 Nota presentata con Modello Unico in atti dal 29/12/2011 Repertorio n.: 69 Rogante: PUGLIESE ANTONIO Sede: DELICETO	
Registrazione: Sede: DIVISIONE (n. 20157.6/2011)			

Unità immobiliari n. 1

Tributi erariali: Euro 0,90

Visura telematica

\* Codice Fiscale Validato in Anagrafe Tributaria

## Visura per soggetto limitata ad un comune

### Situazione degli atti informatizzati al 14/11/2019

<b>Dati della richiesta</b>	<b>FLAMIA MICHELA</b>
<b>Soggetto individuato</b>	<b>Terreni e Fabbricati siti nel comune di ASCOLI SATRIANO ( Codice: A463) Provincia di FOGGIA</b> <b>FLAMIA MICHELA nata a ROMA il 24/09/1974 C.F.: FLMMHL74P64H501L</b>

#### 1. Immobili siti nel Comune di ASCOLI SATRIANO(Codice A463) - Catasto dei Terreni

N.	DATI IDENTIFICATIVI			DATI DI CLASSAMENTO							ALTRE INFORMAZIONI			
	Foglio	Particella	Sub	Porz	Qualità Classe		Superficie(m <sup>2</sup> )			Deduz.	Reddito		Dati derivanti da	Dati ulteriori
							ha are ca				Dominicale	Agrario		
1	58	71		-	SEMINAT IVO	4	10	22	13		Euro 158,37 L. 306.639	Euro 237,55 L. 459.959	Impianto meccanografico del 05/02/1976	
2	58	113		-	SEMINAT IVO	4	3	46	80		Euro 53,73 L. 104.040	Euro 80,60 L. 156.060	ISTRUMENTO (ATTO PUBBLICO) del 05/04/1991 in atti dal 11/01/1993 (n. 7332.1/1991)	Riserve

**Immobile 2: Riserve:** 1 Atti passaggi intermedi non esistenti

**Totale: Superficie 13.68.93 Redditi: Dominicale Euro 212,10 Agrario Euro 318,15**

#### Intestazione degli immobili indicati al n. 1

N.	DATI ANAGRAFICI	CODICE FISCALE	DIRITTI E ONERI REALI
1	FLAMIA Michela nata a ROMA il 24/09/1974	FLMMHL74P64H501L*	(1) Proprieta` per 1/1
DATI DERIVANTI DA		RICONGIUNGIMENTO DI USUFRUTTO del 03/11/2013 protocollo n. FG0027589 in atti dal 10/02/2014 Rogante: FLAMIA Sede: CANDELA Registrazione: Sede: USUFRUTTO IN MORTE DI AMADIO FRANCESCA (n. 2687.3/2014)	

## Visura per soggetto limitata ad un comune

### Situazione degli atti informatizzati al 14/11/2019

#### 2. Immobili siti nel Comune di ASCOLI SATRIANO(Codice A463) - Catasto dei Terreni

N.	DATI IDENTIFICATIVI			DATI DI CLASSAMENTO						ALTRE INFORMAZIONI		
	Foglio	Particella	Sub	Porz	Qualità Classe	Superficie(m²)		Deduz.	Reddito		Dati derivanti da	Dati ulteriori
						ha are ca			Dominicale	Agrario		
1	58	151		-	SEMINAT IVO	4	13	12		Euro 2,03 L. 3.936	Euro 3,05 L. 5.904	Impianto meccanografico del 05/02/1976

#### Intestazione degli immobili indicati al n. 2

N.	DATI ANAGRAFICI	CODICE FISCALE	DIRITTI E ONERI REALI
1	FLAMIA Manuela nata a ROMA il 11/11/1976	FLMMNL76S51H501P*	(1) Proprieta` per 1/6
2	FLAMIA Marzia nata a ROMA il 19/03/1972	FLMMRZ72C59H501B*	(1) Proprieta` per 4/6
3	FLAMIA Michela nata a ROMA il 24/09/1974	FLMMHL74P64H501L*	(1) Proprieta` per 1/6
DATI DERIVANTI DA		DENUNZIA (NEI PASSAGGI PER CAUSA DI MORTE) del 03/11/2013 protocollo n. FG0071724 in atti dal 02/04/2014 Rogante: FLAMIA Sede: CANDELA Registrazione: UU Sede: FOGGIA Volume: 9990 n: 461 del 21/03/2014 SUCCESSIONE IN MORTE DI AMADIO FRANCESCA (n. 6488.1/2014)	

#### 3. Immobili siti nel Comune di ASCOLI SATRIANO(Codice A463) - Catasto dei Terreni

N.	DATI IDENTIFICATIVI			DATI DI CLASSAMENTO						ALTRE INFORMAZIONI		
	Foglio	Particella	Sub	Porz	Qualità Classe	Superficie(m²)		Deduz.	Reddito		Dati derivanti da	Dati ulteriori
						ha are ca			Dominicale	Agrario		
1	58	56		-	PASCOLO	3	00	18		Euro 0,02 L. 45	Euro 0,01 L. 27	Impianto meccanografico del 05/02/1976
2	58	81		-	SEMINAT IVO	4	06	42		Euro 0,99 L. 1.926	Euro 1,49 L. 2.889	Impianto meccanografico del 05/02/1976

**Totale: Superficie 06.60 Redditi: Dominicale Euro 1,01 Agrario Euro 1,50**

## Visura per soggetto limitata ad un comune

### Situazione degli atti informatizzati al 14/11/2019

#### Intestazione degli immobili indicati al n. 3

N.	DATI ANAGRAFICI	CODICE FISCALE	DIRITTI E ONERI REALI
1	FAMIGLIETTI Anna Maria nata a ROMA il 24/07/1962	FMGNMR62L64H501O*	(1) Proprieta` per 10/108
2	FAMIGLIETTI Giuseppe nato a FRIGENTO il 20/06/1928	FMGGPP28H20D798P*	(1) Proprieta` per 10/108
3	FAMIGLIETTI Patrizia nata a ROMA il 26/05/1958	FMGPRZ58E66H501D*	(1) Proprieta` per 10/108
4	FLAMIA Domenico nato a CANDELA il 08/10/1942	FLMDNC42R08B584G*	(1) Proprieta` per 6/36
5	FLAMIA Manuela nata a ROMA il 11/11/1976	FLMMNL76S51H501P*	(1) Proprieta` per 2/36
6	FLAMIA Maria Rosaria nata a CANDELA il 01/01/1900	FLMMRS00A41B584N	(1) Proprieta` per 4/36
7	FLAMIA Maria Rosaria nata a CANDELA il 01/01/1900	FLMMRS00A41B584N	(8) Usufrutto per 4/36
8	FLAMIA Marzia nata a ROMA il 19/03/1972	FLMMRZ72C59H501B*	(1) Proprieta` per 2/36
9	FLAMIA Michela nata a ROMA il 24/09/1974	FLMMHL74P64H501L*	(1) Proprieta` per 2/36
10	FLAMIA Michelina nata a CANDELA il 01/01/1900	FLMMHL00A41B584P	(1) Proprieta` per 3/36
11	FLAMIA Pasquale nato a CANDELA il 02/01/1932	FLMPQL32A02B584Q*	(1) Proprieta` per 4/36
12	FREZZA Gerardo nato a CANDELA il 01/01/1900	FRZGRD00A01B584Z	(1) Proprieta` per 3/36
DATI DERIVANTI DA		RICONGIUNGIMENTO DI USUFRUTTO del 03/11/2013 protocollo n. FG0027589 in atti dal 10/02/2014 Rogante: FLAMIA Sede: CANDELA Registrazione: Sede: USUFRUTTO IN MORTE DI AMADIO FRANCESCA (n. 2687.7/2014)	

#### 4. Unità Immobiliari site nel Comune di ASCOLI SATRIANO(Codice A463) - Catasto dei Fabbricati

N.	DATI IDENTIFICATIVI				DATI DI CLASSAMENTO							ALTRE INFORMAZIONI	
	Sezione Urbana	Foglio	Particella	Sub	Zona Cens.	Micro Zona	Categoria	Classe	Consistenza	Superficie Catastale	Rendita	Indirizzo Dati derivanti da	Dati ulteriori
1		58	2	9	2		A/4	2	2 vani	Totale: 50 m <sup>2</sup> Totale escluse aree scoperte**: 50 m <sup>2</sup>	Euro 82,63	LOCALITA' VALLE TRAVERSA n. SN piano: T; VARIAZIONE NEL CLASSAMENTO del 23/12/2014 protocollo n. FG0368058 in atti dal 23/12/2014 VARIAZIONE DI CLASSAMENTO (n. 152109.1/2014)	Annotazione
2		58	2	10	2		C/2	2	21 m <sup>2</sup>	Totale: 26 m <sup>2</sup>	Euro 32,54	LOCALITA' VALLE TRAVERSA n. SN piano: T; VARIAZIONE NEL CLASSAMENTO del 23/12/2014 protocollo n. FG0368058 in atti dal 23/12/2014 VARIAZIONE DI CLASSAMENTO (n. 152109.1/2014)	Annotazione

## Visura per soggetto limitata ad un comune

### Situazione degli atti informatizzati al 14/11/2019

3		58	2	11	2		C/2	2	14 m <sup>2</sup>	Totale: 29 m <sup>2</sup>	Euro 21,69	LOCALITA' VALLE TRAVERSA n. SN piano: T; VARIAZIONE NEL CLASSAMENTO del 23/12/2014 protocollo n. FG0368058 in atti dal 23/12/2014 VARIAZIONE DI CLASSAMENTO (n. 152109.1/2014)	Annotazione
4		58	2	12	2		C/2	2	80 m <sup>2</sup>	Totale: 103 m <sup>2</sup>	Euro 123,95	LOCALITA' VALLE TRAVERSA n. SN piano: T; VARIAZIONE NEL CLASSAMENTO del 23/12/2014 protocollo n. FG0368058 in atti dal 23/12/2014 VARIAZIONE DI CLASSAMENTO (n. 152109.1/2014)	Annotazione

**Immobilie 1: Annotazione:** classamento e rendita non rettificati entro dodici mesi dalla data di iscrizione in atti della dichiarazione (d. m. 701/94) - dichiarata sussistenza del requisito di ruralità

**Immobilie 2: Annotazione:** classamento e rendita non rettificati entro dodici mesi dalla data di iscrizione in atti della dichiarazione (d. m. 701/94) - dichiarata sussistenza del requisito di ruralità

**Immobilie 3: Annotazione:** classamento e rendita non rettificati entro dodici mesi dalla data di iscrizione in atti della dichiarazione (d. m. 701/94) - dichiarata sussistenza del requisito di ruralità

**Immobilie 4: Annotazione:** classamento e rendita non rettificati entro dodici mesi dalla data di iscrizione in atti della dichiarazione (d. m. 701/94) - dichiarata sussistenza del requisito di ruralità

**Totale: vani 2 m<sup>2</sup> 115 Rendita: Euro 260,81**

#### Intestazione degli immobili indicati al n. 4

N.	DATI ANAGRAFICI	CODICE FISCALE	DIRITTI E ONERI REALI
1	FAMIGLIETTI Anna Maria nata a ROMA il 24/07/1962	FMGNMR62L64H501O*	(1) Proprieta` per 192/2592
2	FAMIGLIETTI Giuseppe nato a FRIGENTO il 20/06/1928	FMGGPP28H20D798P*	(1) Proprieta` per 192/2592
3	FAMIGLIETTI Patrizia nata a ROMA il 26/05/1958	FMGPRZ58E66H501D*	(1) Proprieta` per 192/2592
4	FLAMIA Domenico nato a CANDELA il 08/10/1942	FLMDNC42R08B584G*	(1) Proprieta` per 468/2592
5	FLAMIA Manuela nata a ROMA il 11/11/1976	FLMMNL76S51H501P*	(1) Proprieta` per 231/2592
6	FLAMIA Marzia nata a ROMA il 19/03/1972	FLMMRZ72C59H501B*	(1) Proprieta` per 231/2592
7	FLAMIA Michela nata a ROMA il 24/09/1974	FLMMHL74P64H501L*	(1) Proprieta` per 6/2592
8	FLAMIA Michelina nata a LUCERA il 22/02/1947	FLMMHL47B62E716Q*	(1) Proprieta` per 216/2592
9	FLAMIA Pasquale nato a CANDELA il 02/01/1932	FLMPQL32A02B584Q*	(1) Proprieta` per 36/2592
10	FLAMIA Pasquale nato a CANDELA il 02/01/1932	FLMPQL32A02B584Q*	(1) Proprieta` per 576/2592

## Visura per soggetto limitata ad un comune Situazione degli atti informatizzati al 14/11/2019

11	FREZZA Gerardo nato a ASCOLI SATRIANO il 08/03/1935	FRZGRD35C08A463Y*	(1) Proprieta` per 216/2592
12	VICARIO Anna nata a NAPOLI il 06/04/1934	VCRNNA34D46F839I*	(1) Proprieta` per 36/2592
DATI DERIVANTI DA		DENUNZIA (NEI PASSAGGI PER CAUSA DI MORTE) del 03/11/2013 protocollo n. FG0071724 in atti dal 02/04/2014 Rogante: FLAMIA Sede: CANDELA Registrazione: UU Sede: FOGGIA Volume: 9990 n: 461 del 21/03/2014 SUCCESSIONE IN MORTE DI AMADIO FRANCESCA (n. 6487.3/2014)	

### 5. Unità Immobiliari site nel Comune di ASCOLI SATRIANO(Codice A463) - Catasto dei Fabbricati

N.	DATI IDENTIFICATIVI				DATI DI CLASSAMENTO							ALTRE INFORMAZIONI	
	Sezione Urbana	Foglio	Particella	Sub	Zona Cens.	Micro Zona	Categoria	Classe	Consistenza	Superficie Catastale	Rendita	Indirizzo  Dati derivanti da	Dati ulteriori
1		58	2	1	2		C/2	3	74 m <sup>2</sup>	Totale: 101 m <sup>2</sup>	Euro 137,58	LOCALITA' VALLE TRAVERSA SNC piano: T; VARIAZIONE NEL CLASSAMENTO del 09/11/2018 protocollo n. FG0156103 in atti dal 09/11/2018 VARIAZIONE DI CLASSAMENTO (n. 37270.1/2018)	Annotazione Notifica

**Immobile 1: Annotazione:** di stadio: classamento e rendita rettificati (d.m. 701/94)  
**Notifica:** effettuata il 29/11/2018 con prot. n. FG0156714/2018 del 12/11/18

### Intestazione degli immobili indicati al n. 5

N.	DATI ANAGRAFICI	CODICE FISCALE	DIRITTI E ONERI REALI
1	FAMIGLIETTI Anna Maria nata a ROMA il 24/07/1962	FMGNMR62L64H501O*	(1) Proprieta` per 192/2592
2	FAMIGLIETTI Giuseppe nato a FRIGENTO il 20/06/1928	FMGGPP28H20D798P*	(1) Proprieta` per 192/2592
3	FAMIGLIETTI Patrizia nata a ROMA il 26/05/1958	FMGPRZ58E66H501D*	(1) Proprieta` per 192/2592
4	FLAMIA Domenico nato a CANDELA il 08/10/1942	FLMDNC42R08B584G*	(1) Proprieta` per 468/2592
5	FLAMIA Manuela nata a ROMA il 11/11/1976	FLMMNL76S51H501P*	(1) Proprieta` per 231/2592
6	FLAMIA Marzia nata a ROMA il 19/03/1972	FLMMRZ72C59H501B*	(1) Proprieta` per 231/2592
7	FLAMIA Michela nata a ROMA il 24/09/1974	FLMMHL74P64H501L*	(1) Proprieta` per 6/2592
8	FLAMIA Michelina nata a LUCERA il 22/02/1947	FLMMHL47B62E716Q*	(1) Proprieta` per 216/2592
9	FLAMIA Pasquale nato a CANDELA il 02/01/1932	FLMPQL32A02B584Q*	(1) Proprieta` per 36/2592
10	FLAMIA Pasquale nato a CANDELA il 02/01/1932	FLMPQL32A02B584Q*	(1) Proprieta` per 576/2592
11	FREZZA Gerardo nato a ASCOLI SATRIANO il 08/03/1935	FRZGRD35C08A463Y*	(1) Proprieta` per 216/2592



## Visura per soggetto limitata ad un comune Situazione degli atti informatizzati al 14/11/2019

12	VICARIO Anna nata a NAPOLI il 06/04/1934	VCRNNA34D46F839I*	(1) Proprieta` per 36/2592
DATI DERIVANTI DA		(ALTRE) del 27/11/2017 protocollo n. FG0213537 in atti dal 28/11/2017 Registrazione: NC(EX PORZ.F.R.) (n. 3197.1/2017)	

### 6. Immobili siti nel Comune di ASCOLI SATRIANO(Codice A463) - Catasto dei Terreni

N.	DATI IDENTIFICATIVI			DATI DI CLASSAMENTO						ALTRE INFORMAZIONI		
	Foglio	Particella	Sub	Porz	Qualità Classe	Superficie(m²)			Reddito		Dati derivanti da	Dati ulteriori
						ha are ca			Dominicale	Agrario		
1	58	2	6	-	COSTR NO AB		00	00			VARIAZIONE D'UFFICIO del 30/10/2017 protocollo n. FG0188129 in atti dal 30/10/2017 A. V. F. BONIFICA F. R. (ART. 13 COMMI 14 TER E QUATER D. L. 6-12-2011 N. 201) (n. 19519.1/2017)	

### Intestazione degli immobili indicati al n. 6

N.	DATI ANAGRAFICI	CODICE FISCALE	DIRITTI E ONERI REALI
1	FAMIGLIETTI Anna Maria nata a ROMA il 24/07/1962	FMGNMR62L64H501O*	(1) Proprieta` per 192/2592
2	FAMIGLIETTI Giuseppe nato a FRIGENTO il 20/06/1928	FMGGPP28H20D798P*	(1) Proprieta` per 192/2592
3	FAMIGLIETTI Patrizia nata a ROMA il 26/05/1958	FMGPRZ58E66H501D*	(1) Proprieta` per 192/2592
4	FLAMIA Domenico nato a CANDELA il 08/10/1942	FLMDNC42R08B584G*	(1) Proprieta` per 468/2592
5	FLAMIA Manuela nata a ROMA il 11/11/1976	FLMMNL76S51H501P*	(1) Proprieta` per 231/2592
6	FLAMIA Marzia nata a ROMA il 19/03/1972	FLMMRZ72C59H501B*	(1) Proprieta` per 231/2592
7	FLAMIA Michela nata a ROMA il 24/09/1974	FLMMHL74P64H501L*	(1) Proprieta` per 6/2592
8	FLAMIA Michelina nata a LUCERA il 22/02/1947	FLMMHL47B62E716Q*	(1) Proprieta` per 216/2592
9	FLAMIA Pasquale nato a CANDELA il 02/01/1932	FLMPQL32A02B584Q*	(1) Proprieta` per 36/2592
10	FLAMIA Pasquale nato a CANDELA il 02/01/1932	FLMPQL32A02B584Q*	(1) Proprieta` per 576/2592
11	FREZZA Gerardo nato a ASCOLI SATRIANO il 08/03/1935	FRZGRD35C08A463Y*	(1) Proprieta` per 216/2592
12	VICARIO Anna nata a NAPOLI il 06/04/1934	VCRNNA34D46F839I*	(1) Proprieta` per 36/2592
DATI DERIVANTI DA		DENUNZIA (NEI PASSAGGI PER CAUSA DI MORTE) del 03/11/2013 protocollo n. FG0071724 in atti dal 02/04/2014 Rogante: FLAMIA Sede: CANDELA Registrazione: UU Sede: FOGGIA Volume: 9990 n: 461 del 21/03/2014 SUCCESSIONE IN MORTE DI AMADIO FRANCESCA (n. 6488.4/2014)	

## Visura per soggetto limitata ad un comune Situazione degli atti informatizzati al 14/11/2019

### 7. Unità Immobiliari site nel Comune di ASCOLI SATRIANO(Codice A463) - Catasto dei Fabbricati

N.	DATI IDENTIFICATIVI				DATI DI CLASSAMENTO							ALTRE INFORMAZIONI	
	Sezione Urbana	Foglio	Particella	Sub	Zona Cens.	Micro Zona	Categoria	Classe	Consistenza	Superficie Catastale	Rendita	Indirizzo Dati derivanti da	Dati ulteriori
1		58	343		2		C/2	3	100 m <sup>2</sup>	Totale: 122 m <sup>2</sup>	Euro 185,92	LOCALITA' VALLE TRAVERSA piano: T; Variazione del 28/08/2013 - Superfici art. 14 DL 201/2011	Annotazione Notifica
2		58	370		2		A/6	2	4,5 vani	Totale: 118 m <sup>2</sup> Totale escluse aree scoperte**: 110 m <sup>2</sup>	Euro 313,75	LOCALITA' VALLE TRAVERSA n. SN piano: T; Variazione del 28/08/2013 - Superfici art. 14 DL 201/2011	Annotazione
3		58	369		2		D/10				Euro 403,30	LOCALITA' VALLE TRAVERSA n. SN piano: T; VARIAZIONE TOPONOMASTICA del 17/12/2012 protocollo n. FG0322872 in atti dal 17/12/2012 VARIAZIONE DI TOPONOMASTICA (n. 54159.1/2012)	Notifica

**Immobile 1: Annotazione:** di immobile: dichiarata sussistenza dei requisiti di ruralita' con domanda prot. n. fg0280206 del 03/10/2011

**Notifica:** effettuata il 21/03/2009 con prot. n. FG0085508/2009 del 26/02/09

**Immobile 2: Annotazione:** classamento e rendita non rettificati entro dodici mesi dalla data di iscrizione in atti della dichiarazione (d.m. 701/94)

**Immobile 3: Notifica:** effettuata il 25/10/2012 con prot. n. FG0208562/2012 del 06/09/12

**Totale: vani 4,5 m<sup>2</sup> 100 Rendita: Euro 902,97**

### Intestazione degli immobili indicati al n. 7

N.	DATI ANAGRAFICI	CODICE FISCALE	DIRITTI E ONERI REALI
1	FAMIGLIETTI Anna Maria nata a ROMA il 24/07/1962	FMGNMR62L64H501O*	(1) Proprieta` per 32/432
2	FAMIGLIETTI Giuseppe nato a FRIGENTO il 20/06/1928	FMGGPP28H20D798P*	(1) Proprieta` per 32/432
3	FAMIGLIETTI Patrizia nata a ROMA il 26/05/1958	FMGPRZ58E66H501D*	(1) Proprieta` per 32/432
4	FLAMIA Domenico nato a CANDELA il 08/10/1942	FLMDNC42R08B584G*	(1) Proprieta` per 78/432
5	FLAMIA Manuela nata a ROMA il 11/11/1976	FLMMNL76S51H501P*	(1) Proprieta` per 26/432
6	FLAMIA Marzia nata a ROMA il 19/03/1972	FLMMRZ72C59H501B*	(1) Proprieta` per 26/432
7	FLAMIA Michela nata a ROMA il 24/09/1974	FLMMHL74P64H501L*	(1) Proprieta` per 26/432
8	FLAMIA Michelina nata a LUCERA il 22/02/1947	FLMMHL47B62E716Q*	(1) Proprieta` per 36/432
9	FLAMIA Pasquale nato a CANDELA il 02/01/1932	FLMPQL32A02B584Q*	(1) Proprieta` per 6/432

## Visura per soggetto limitata ad un comune Situazione degli atti informatizzati al 14/11/2019

10	FLAMIA Pasquale nato a CANDELA il 02/01/1932	FLMPQL32A02B584Q*	(1) Proprieta` per 96/432
11	FREZZA Gerardo nato a ASCOLI SATRIANO il 08/03/1935	FRZGRD35C08A463Y*	(1) Proprieta` per 36/432
12	VICARIO Anna nata a NAPOLI il 06/04/1934	VCRNNA34D46F839I*	(1) Proprieta` per 6/432
DATI DERIVANTI DA		DENUNZIA (NEI PASSAGGI PER CAUSA DI MORTE) del 03/11/2013 protocollo n. FG0071724 in atti dal 02/04/2014 Rogante: FLAMIA Sede: CANDELA Registrazione: UU Sede: FOGGIA Volume: 9990 n: 461 del 21/03/2014 SUCCESSIONE IN MORTE DI AMADIO FRANCESCA (n. 6487.1/2014)	

### 8. Immobili siti nel Comune di ASCOLI SATRIANO(Codice A463) - Catasto dei Terreni

N.	DATI IDENTIFICATIVI			DATI DI CLASSAMENTO							ALTRE INFORMAZIONI		
	Foglio	Particella	Sub	Porz	Qualità Classe		Superficie(m²)		Deduz.	Reddito		Dati derivanti da	Dati ulteriori
						ha are ca			Dominicale	Agrario			
1	58	62		-	PASCOLO	3	01	08		Euro 0,14 L. 270	Euro 0,08 L. 162	Impianto meccanografico del 05/02/1976	
2	58	74		-	SEMINAT IVO	4	45	76		Euro 7,09 L. 13.728	Euro 10,63 L. 20.592	Impianto meccanografico del 05/02/1976	
3	58	87		-	SEMINAT IVO	4	03	40		Euro 0,53 L. 1.020	Euro 0,79 L. 1.530	Impianto meccanografico del 05/02/1976	
4	58	305		-	SEMINAT IVO	2	37	77		Euro 16,58 L. 32.105	Euro 11,70 L. 22.662	FRAZIONAMENTO del 04/12/2000 protocollo n. 128948 in atti dal 04/12/2000 (n. 2326.1/2000)	
5	58	306		-	SEMINAT IVO	2	04	02		Euro 1,76 L. 3.417	Euro 1,25 L. 2.412	FRAZIONAMENTO del 04/12/2000 protocollo n. 128948 in atti dal 04/12/2000 (n. 2326.1/2000)	
6	58	307		-	SEMINAT IVO	2	07	45		Euro 3,27 L. 6.333	Euro 2,31 L. 4.470	FRAZIONAMENTO del 04/12/2000 protocollo n. 128948 in atti dal 04/12/2000 (n. 2326.1/2000)	
7	58	308		-	SEMINAT IVO	2	15	20		Euro 6,67 L. 12.920	Euro 4,71 L. 9.120	FRAZIONAMENTO del 04/12/2000 protocollo n. 128948 in atti dal 04/12/2000 (n. 2326.1/2000)	
8	58	309		-	SEMINAT IVO	4	1	24	79	Euro 19,33	Euro 29,00	VARIAZIONE D'UFFICIO del 02/05/2016 protocollo n. FG0090458 in atti dal 02/05/2016 AUTOTUTELA - RIPRISTINO DELLA SITUAZIONE ANTECEDENTE LA VARIAZIONE PROT. N. 321783 DEL 23/11/2011 (n. 1144.1/2016)	

## Visura per soggetto limitata ad un comune

### Situazione degli atti informatizzati al 14/11/2019

9	58	310	-	SEMINAT IVO	4		35	96	Euro 5,57 L. 10.788	Euro 8,36 L. 16.182	FRAZIONAMENTO del 04/12/2000 protocollo n. 128948 in atti dal 04/12/2000 (n. 2326.1/2000)	
10	58	311	-	SEMINAT IVO	4		27	63	Euro 4,28 L. 8.289	Euro 6,42 L. 12.434	FRAZIONAMENTO del 04/12/2000 protocollo n. 128948 in atti dal 04/12/2000 (n. 2326.1/2000)	
11	58	312	-	SEMINAT IVO	4		85	79	Euro 13,29 L. 25.737	Euro 19,94 L. 38.606	FRAZIONAMENTO del 04/12/2000 protocollo n. 128948 in atti dal 04/12/2000 (n. 2326.1/2000)	
12	58	313	-	SEMINAT IVO	4		55	64	Euro 8,62 L. 16.692	Euro 12,93 L. 25.038	FRAZIONAMENTO del 04/12/2000 protocollo n. 128948 in atti dal 04/12/2000 (n. 2326.1/2000)	
13	58	314	-	SEMINAT IVO	4	1	12	92	Euro 17,50	Euro 26,24	Variazione del 29/04/2016 protocollo n. FG0238060 in atti dal 14/12/2016 TRASMISSIONE DATI AGEAI SENSI DEL DL 3.10.2006 N. 262 (n. 4767.1/2016)	Annotazione
14	58	315	-	SEMINAT IVO	4	1	22	77	Euro 19,02 L. 36.831	Euro 28,53 L. 55.247	FRAZIONAMENTO del 04/12/2000 protocollo n. 128948 in atti dal 04/12/2000 (n. 2326.1/2000)	
15	58	316	-	SEMINAT IVO	4		17	84	Euro 2,76 L. 5.352	Euro 4,15 L. 8.028	FRAZIONAMENTO del 04/12/2000 protocollo n. 128948 in atti dal 04/12/2000 (n. 2326.1/2000)	
16	58	317	-	SEMINAT IVO	4		08	63	Euro 1,34 L. 2.589	Euro 2,01 L. 3.884	FRAZIONAMENTO del 04/12/2000 protocollo n. 128948 in atti dal 04/12/2000 (n. 2326.1/2000)	
17	58	320	-	AREA RURALE			00	75			FRAZIONAMENTO del 04/12/2000 protocollo n. 128948 in atti dal 04/12/2000 (n. 2326.1/2000)	Annotazione
18	58	321	-	AREA RURALE			00	72			FRAZIONAMENTO del 04/12/2000 protocollo n. 128948 in atti dal 04/12/2000 (n. 2326.1/2000)	Annotazione
19	58	322	-	AREA RURALE			08	96			FRAZIONAMENTO del 04/12/2000 protocollo n. 128948 in atti dal 04/12/2000 (n. 2326.1/2000)	
20	58	323	-	AREA RURALE			09	85			FRAZIONAMENTO del 04/12/2000 protocollo n. 128948 in atti dal 04/12/2000 (n. 2326.1/2000)	

## Visura per soggetto limitata ad un comune

### Situazione degli atti informatizzati al 14/11/2019

21	58	324		-	AREA RURALE		1	63	26				FRAZIONAMENTO del 04/12/2000 protocollo n. 128948 in atti dal 04/12/2000 (n. 2326.1/2000)
----	----	-----	--	---	----------------	--	---	----	----	--	--	--	---

**Immobile 13: Annotazione:** di stadio: variazione culturale eseguita ai sensi del dl 3.10.2006 n. 262, convertito con modificazioni nella legge 24.11.2006 n. 286 e successive modificazioni (anno 2016) - eseguita a seguito di dichiarazione resa il 29/04/2016 all'organismo pagatore agea con la domanda agea. adu.2016.0679961 (scheda validazione/fascicolo prot. n. agea. caa4231.2016.0000849)

**Immobile 17: Annotazione:** sr

**Immobile 18: Annotazione:** sr

**Totale: Superficie 08.90,19 Redditi: Dominicale Euro 127,75 Agrario Euro 169,05**

#### Intestazione degli immobili indicati al n. 8

N.	DATI ANAGRAFICI	CODICE FISCALE	DIRITTI E ONERI REALI
1	FAMIGLIETTI Anna Maria nata a ROMA il 24/07/1962	FMGNMR62L64H501O*	(1) Proprieta` per 32/432
2	FAMIGLIETTI Giuseppe nato a FRIGENTO il 20/06/1928	FMGGPP28H20D798P*	(1) Proprieta` per 32/432
3	FAMIGLIETTI Patrizia nata a ROMA il 26/05/1958	FMGPRZ58E66H501D*	(1) Proprieta` per 32/432
4	FLAMIA Domenico nato a CANDELA il 08/10/1942	FLMDNC42R08B584G*	(1) Proprieta` per 78/432
5	FLAMIA Manuela nata a ROMA il 11/11/1976	FLMMNL76S51H501P*	(1) Proprieta` per 26/432
6	FLAMIA Marzia nata a ROMA il 19/03/1972	FLMMRZ72C59H501B*	(1) Proprieta` per 26/432
7	FLAMIA Michela nata a ROMA il 24/09/1974	FLMMHL74P64H501L*	(1) Proprieta` per 26/432
8	FLAMIA Micheline nata a LUCERA il 22/02/1947	FLMMHL47B62E716Q*	(1) Proprieta` per 36/432
9	FLAMIA Pasquale nato a CANDELA il 02/01/1932	FLMPQL32A02B584Q*	(1) Proprieta` per 6/432
10	FLAMIA Pasquale nato a CANDELA il 02/01/1932	FLMPQL32A02B584Q*	(1) Proprieta` per 96/432
11	FREZZA Gerardo nato a ASCOLI SATRIANO il 08/03/1935	FRZGRD35C08A463Y*	(1) Proprieta` per 36/432
12	VICARIO Anna nata a NAPOLI il 06/04/1934	VCRNNA34D46F839I*	(1) Proprieta` per 6/432
DATI DERIVANTI DA		DENUNZIA (NEI PASSAGGI PER CAUSA DI MORTE) del 03/11/2013 protocollo n. FG0071724 in atti dal 02/04/2014 Rogante: FLAMIA Sede: CANDELA Registrazione: UU Sede: FOGGIA Volume: 9990 n: 461 del 21/03/2014 SUCCESSIONE IN MORTE DI AMADIO FRANCESCA (n. 6488.3/2014)	

## Visura per soggetto limitata ad un comune

### Situazione degli atti informatizzati al 14/11/2019

#### 9. Immobili siti nel Comune di ASCOLI SATRIANO(Codice A463) - Catasto dei Terreni

N.	DATI IDENTIFICATIVI			DATI DI CLASSAMENTO						ALTRE INFORMAZIONI			
	Foglio	Particella	Sub	Porz.	Qualità Classe	Superficie(m²)		Deduz.	Reddito		Dati derivanti da	Dati ulteriori	
						ha are ca			Dominicale	Agrario			
1	58	318		-	SEMINAT IVO	4	27	53		Euro 4,27 L. 8.259	Euro 6,40 L. 12.389	FRAZIONAMENTO del 04/12/2000 protocollo n. 128948 in atti dal 04/12/2000 (n. 2326.1/2000)	
2	58	319		-	SEMINAT IVO	4	43	67		Euro 6,77 L. 13.101	Euro 10,15 L. 19.652	FRAZIONAMENTO del 04/12/2000 protocollo n. 128948 in atti dal 04/12/2000 (n. 2326.1/2000)	

**Totale: Superficie 71.20    Redditi: Dominicale Euro 11,04    Agrario Euro 16,55**

#### Intestazione degli immobili indicati al n. 9

N.	DATI ANAGRAFICI	CODICE FISCALE	DIRITTI E ONERI REALI
1	FLAMIA Carmela nata a CANDELA il 07/06/1931	FLMCML31H47B584U*	(1) Proprieta` per 96/432
2	FLAMIA Domenico nato a CANDELA il 08/10/1942	FLMDNC42R08B584G*	(1) Proprieta` per 78/432
3	FLAMIA Manuela nata a ROMA il 11/11/1976	FLMMNL76S51H501P*	(1) Proprieta` per 26/432
4	FLAMIA Marzia nata a ROMA il 19/03/1972	FLMMRZ72C59H501B*	(1) Proprieta` per 26/432
5	FLAMIA Michela nata a ROMA il 24/09/1974	FLMMHL74P64H501L*	(1) Proprieta` per 26/432
6	FLAMIA Michelina nata a LUCERA il 22/02/1947	FLMMHL47B62E716Q*	(1) Proprieta` per 36/432
7	FLAMIA Pasquale nato a CANDELA il 02/01/1932	FLMPQL32A02B584Q*	(1) Proprieta` per 6/432
8	FLAMIA Pasquale nato a CANDELA il 02/01/1932	FLMPQL32A02B584Q*	(1) Proprieta` per 96/432
9	FREZZA Gerardo nato a ASCOLI SATRIANO il 08/03/1935	FRZGRD35C08A463Y*	(1) Proprieta` per 36/432
10	VICARIO Anna nata a NAPOLI il 06/04/1934	VCRNNA34D46F839I*	(1) Proprieta` per 6/432
DATI DERIVANTI DA		DENUNZIA (NEI PASSAGGI PER CAUSA DI MORTE) del 03/11/2013 protocollo n. FG0071724 in atti dal 02/04/2014 Rogante: FLAMIA Sede: CANDELA Registrazione: UU Sede: FOGGIA Volume: 9990 n: 461 del 21/03/2014 SUCCESSIONE IN MORTE DI AMADIO FRANCESCA (n. 6488.5/2014)	

## Visura per soggetto limitata ad un comune Situazione degli atti informatizzati al 14/11/2019

### 10. Unità Immobiliari site nel Comune di ASCOLI SATRIANO(Codice A463) - Catasto dei Fabbricati

N.	DATI IDENTIFICATIVI				DATI DI CLASSAMENTO							ALTRE INFORMAZIONI	
	Sezione Urbana	Foglio	Particella	Sub	Zona Cens.	Micro Zona	Categoria	Classe	Consistenza	Superficie Catastale	Rendita	Indirizzo  Dati derivanti da	Dati ulteriori
1		58	382				unità collabenti					LOCALITA' VALLE TRAVERSA n. SN piano: T; COSTITUZIONE del 19/12/2013 protocollo n. FG0335582 in atti dal 19/12/2013 COSTITUZIONE (n. 6592.1/2013)	
2		58	383				unità collabenti					LOCALITA' VALLE TRAVERSA n. SN piano: T; COSTITUZIONE del 19/12/2013 protocollo n. FG0335581 in atti dal 19/12/2013 COSTITUZIONE (n. 6593.1/2013)	
3		58	384				unità collabenti					LOCALITA' VALLE TRAVERSA n. SN piano: T; COSTITUZIONE del 19/12/2013 protocollo n. FG0335583 in atti dal 19/12/2013 COSTITUZIONE (n. 6591.1/2013)	

### Intestazione degli immobili indicati al n. 10

N.	DATI ANAGRAFICI	CODICE FISCALE	DIRITTI E ONERI REALI
1	FAMIGLIETTI Anna Maria nata a ROMA il 24/07/1962	FMGNMR62L64H501O*	(1) Proprieta` per 32/432
2	FAMIGLIETTI Giuseppe nato a FRIGENTO il 20/06/1928	FMGGPP28H20D798P*	(1) Proprieta` per 32/432
3	FAMIGLIETTI Patrizia nata a ROMA il 26/05/1958	FMGPRZ58E66H501D*	(1) Proprieta` per 32/432
4	FLAMIA Domenico nato a CANDELA il 08/10/1942	FLMDNC42R08B584G*	(1) Proprieta` per 78/432
5	FLAMIA Manuela nata a ROMA il 11/11/1976	FLMMNL76S51H501P*	(1) Proprieta` per 1/432
6	FLAMIA Marzia nata a ROMA il 19/03/1972	FLMMRZ72C59H501B*	(1) Proprieta` per 1/432
7	FLAMIA Michela nata a ROMA il 24/09/1974	FLMMHL74P64H501L*	(1) Proprieta` per 76/432
8	FLAMIA Michelina nata a LUCERA il 22/02/1947	FLMMHL47B62E716Q*	(1) Proprieta` per 36/432
9	FLAMIA Pasquale nato a CANDELA il 02/01/1932	FLMPQL32A02B584Q*	(1) Proprieta` per 6/432
10	FLAMIA Pasquale nato a CANDELA il 02/01/1932	FLMPQL32A02B584Q*	(1) Proprieta` per 96/432
11	FREZZA Gerardo nato a ASCOLI SATRIANO il 08/03/1935	FRZGRD35C08A463Y*	(1) Proprieta` per 36/432
12	VICARIO Anna nata a NAPOLI il 06/04/1934	VCRNNA34D46F839J*	(1) Proprieta` per 6/432
DATI DERIVANTI DA		DENUNZIA (NEI PASSAGGI PER CAUSA DI MORTE) del 03/11/2013 protocollo n. FG0071724 in atti dal 02/04/2014 Rogante: FLAMIA Sede: CANDELA Registrazione: UU Sede: FOGGIA Volume: 9990 n: 461 del 21/03/2014 SUCCESSIONE IN MORTE DI AMADIO FRANCESCA (n. 6487.2/2014)	



Direzione Provinciale di Foggia  
Ufficio Provinciale - Territorio  
Servizi Catastali

**Visura per soggetto  
limitata ad un comune  
Situazione degli atti informatizzati al 14/11/2019**

Data: 14/11/2019 - Ora: 08.00.46

Fine

Visura n.: T4313 Pag: 13

**Totale Generale: vani 6,5 m<sup>2</sup> 289 Rendita: Euro 1.301,36**

**Totale Generale: Superficie 23.50.04 Redditi: Dominicale Euro 353,93 Agrario Euro 508,30**

Unità immobiliari n. 40 Tributi erariali: Euro 3,60

Visura telematica

\* Codice Fiscale Validato in Anagrafe Tributaria

\*\* Si intendono escluse le "superfici di balconi, terrazzi e aree scoperte pertinenziali e accessorie, comunicanti o non comunicanti"  
(cfr. Provvedimento del Direttore dell'Agenzia delle Entrate 29 marzo 2013).



## Visura per soggetto limitata ad un comune

### Situazione degli atti informatizzati al 14/11/2019

<b>Dati della richiesta</b>	<b>FREZZA GERARDO</b>
<b>Soggetto individuato</b>	<b>Terreni e Fabbricati siti nel comune di ASCOLI SATRIANO ( Codice: A463) Provincia di FOGGIA</b> <b>FREZZA GERARDO nato a ASCOLI SATRIANO il 08/03/1935 C.F.: FRZGRD35C08A463Y</b>

#### 1. Immobili siti nel Comune di ASCOLI SATRIANO(Codice A463) - Catasto dei Terreni

N.	DATI IDENTIFICATIVI			DATI DI CLASSAMENTO							ALTRE INFORMAZIONI			
	Foglio	Particella	Sub	Porz	Qualità Classe	Superficie(m <sup>2</sup> )			Deduz.	Reddito		Dati derivanti da	Dati ulteriori	
				ha are ca										
1	59	22		-	SEMINAT IVO	1	12	26	87		Euro 696,99 L. 1.349.557	Euro 411,86 L. 797.466	Impianto meccanografico del 05/02/1976	
2	59	26		-	SEMINAT IVO	1		85	92		Euro 48,81 L. 94.512	Euro 28,84 L. 55.848	REVISIONE DI ELEMENTI CENSUARI in atti dal 10/11/1993 COME DA MODELLO 26 (n. 7112.29/1990)	
3	59	30		-	SEMINAT IVO	1	11	14	25		Euro 633,01 L. 1.225.675	Euro 374,05 L. 724.263	Impianto meccanografico del 05/02/1976	
4	59	31		AA	SEMINAT IVO	1		88	51		Euro 50,28	Euro 29,71	Variazione del 23/02/2018 protocollo n. FG0173396 in atti dal 04/12/2018 TRASMISSIONE DATI AGEA AI SENSI DEL DL 3.10.2006 N. 262 (n. 4243.1/2018)	Annotazione
				AB	PASCOLO	3		06	85		Euro 0,88	Euro 0,53		

**Immobile 4: Annotazione:** di stadio: variazione culturale eseguita ai sensi del dl 3.10.2006 n. 262, convertito con modificazioni nella legge 24.11.2006 n. 286 e successive modificazioni (anno 2018) - eseguita a seguito di dichiarazione resa il 23/02/2018 all'organismo pagatore agea con la domanda agea. adu.2018.0039628 (scheda validazione/fascicolo prot. n. agea. caa6186.2018.0000595)

**Totale: Superficie 25.22,40 Redditi: Dominicale Euro 1.429,97 Agrario Euro 844,99**

## Visura per soggetto limitata ad un comune Situazione degli atti informatizzati al 14/11/2019

### Intestazione degli immobili indicati al n. 1

N.	DATI ANAGRAFICI	CODICE FISCALE	DIRITTI E ONERI REALI
1	FLAMIA Michelina nata a LUCERA il 22/02/1947	FLMMHL47B62E716Q*	(1) Proprieta' per 1/2
2	FREZZA Gerardo nato a ASCOLI SATRIANO il 08/03/1935	FRZGRD35C08A463Y*	(1) Proprieta' per 1/2
DATI DERIVANTI DA ISTRUMENTO (ATTO PUBBLICO) del 02/04/1977 Voltura in atti dal 29/12/1981 Repertorio n.: 32020 Rogante: FORTUNATI Sede: LUCERA Registrazione: UR Sede: LUCERA n: 413 del 06/04/1977 (n. 60881)			

### 2. Immobili siti nel Comune di ASCOLI SATRIANO(Codice A463) - Catasto dei Terreni

N.	DATI IDENTIFICATIVI			DATI DI CLASSAMENTO							ALTRE INFORMAZIONI		
	Foglio	Particella	Sub	Porz.	Qualità Classe	Superficie(m²)			Deduz.	Reddito		Dati derivanti da	Dati ulteriori
							ha are ca						
									Dominicale Agrario				
1	58	1		-	ULIVETO	2	04	60		Euro 2,14	Euro 1,31	Tabella di variazione del 09/12/2010 protocollo n. FG0301902 in atti dal 09/12/2010 TRASMISSIONE DATI AGEA AI SENSI DEL DL 3.10.2006 N.262 (n. 9518.1/2010)	Annotazione
2	58	59		-	SEMINAT IVO	4	04	34		Euro 0,67 L. 1.302	Euro 1,01 L. 1.953	REVISIONE DI ELEMENTI CENSUARI in atti dal 10/11/1993 COME DA MODELLO 26 (n. 7112.26/1990)	
3	58	60		-	SEMINAT IVO	4	1	33	50	Euro 20,68 L. 40.050	Euro 31,03 L. 60.075	REVISIONE DI ELEMENTI CENSUARI in atti dal 10/11/1993 COME DA MODELLO 26 (n. 7112.27/1990)	
4	58	73		AA	SEMINAT IVO	4	8	19	34	Euro 126,95	Euro 190,42	Variazione del 11/05/2016 protocollo n. FG0238057 in atti dal 14/12/2016 TRASMISSIONE DATI AGEA AI SENSI DEL DL 3.10.2006 N. 262 (n. 4764.1/2016)	Annotazione
				AB	ULIVETO	2		03	54	Euro 1,65	Euro 1,01		
5	58	80		-	ULIVETO	2		48	51	Euro 22,55 L. 43.659	Euro 13,78 L. 26.681	REVISIONE DI ELEMENTI CENSUARI in atti dal 10/11/1993 COME DA MODELLO 26 (n. 7112.28/1990)	
6	58	189		-	SEMINAT IVO	2		03	90	Euro 1,71 L. 3.315	Euro 1,21 L. 2.340	FRAZIONAMENTO del 03/05/1978 in atti dal 29/12/1981 (n. 60981)	

## Visura per soggetto limitata ad un comune

### Situazione degli atti informatizzati al 14/11/2019

**Immobilabile 1: Annotazione:** di stadio: variazione culturale eseguita ai sensi del dl 3.10.2006 n. 262, convertito con modificazioni nella legge 24.11.2006 n. 286 e successive modificazioni (anno 2010)

**Immobilabile 4: Annotazione:** di stadio: variazione culturale eseguita ai sensi del dl 3.10.2006 n. 262, convertito con modificazioni nella legge 24.11.2006 n. 286 e successive modificazioni (anno 2016) - eseguita a seguito di dichiarazione resa il 11/05/2016 all'organismo pagatore agea con la domanda agea. adu.2016.0721336 (scheda validazione/fascicolo prot. n. agea. caa4231.2016.0001297)

**Totale: Superficie 10.17.73 Redditi: Dominicale Euro 176,35 Agrario Euro 239,77**

#### Intestazione degli immobili indicati al n. 2

N.	DATI ANAGRAFICI	CODICE FISCALE	DIRITTI E ONERI REALI
1	FLAMIA Michelina nata a LUCERA il 22/02/1947	FLMMHL47B62E716Q*	(1) Proprieta` per 1/2
2	FREZZA Gerardo nato a ASCOLI SATRIANO il 08/03/1935	FRZGRD35C08A463Y*	(1) Proprieta` per 1/2
DATI DERIVANTI DA		ISTRUMENTO (ATTO PUBBLICO) del 03/05/1978 Voltura in atti dal 29/12/1981 Repertorio n.: 32306 Rogante: FORTUNATI Sede: LUCERA n: 892 del 22/05/1978 (n. 60981)	

#### 3. Immobili siti nel Comune di ASCOLI SATRIANO(Codice A463) - Catasto dei Terreni

N.	DATI IDENTIFICATIVI			DATI DI CLASSAMENTO							ALTRE INFORMAZIONI			
	Foglio	Particella	Sub	Porz	Qualità Classe	Superficie(m²)			Deduz.	Reddito		Dati derivanti da	Dati ulteriori	
						ha are ca				Dominicale	Agrario			
1	58	89		AA	SEMINAT IVO	4	3	71	62		Euro 57,58	Euro 86,37	Variazione del 02/04/2014 protocollo n. FG0311451 in atti dal 09/12/2014 TRASMISSIONE DATI AGEA AI SENSI DEL DL 3.10.2006 N. 262 (n. 5603.1/2014)	Annotazione
				AB	PASCOLO	3		08	02		Euro 1,04	Euro 0,62		

**Immobilabile 1: Annotazione:** di stadio: variazione culturale eseguita ai sensi del dl 3.10.2006 n. 262, convertito con modificazioni nella legge 24.11.2006 n. 286 e successive modificazioni (anno 2014) - eseguita a seguito di dichiarazione resa il 02/04/2014 all'organismo pagatore agea con la domanda agea. adu.2014.0086335 (scheda validazione/fascicolo prot. n. agea. caa4231.2014.0000652)

## Visura per soggetto limitata ad un comune

### Situazione degli atti informatizzati al 14/11/2019

#### Intestazione degli immobili indicati al n. 3

N.	DATI ANAGRAFICI	CODICE FISCALE	DIRITTI E ONERI REALI
1	FLAMIA Michelina nata a LUCERA il 22/02/1947	FLMMHL47B62E716Q*	(1) Proprieta` per 1/2
2	FREZZA Gerardo nato a ASCOLI SATRIANO il 08/03/1935	FRZGRD35C08A463Y*	(1) Proprieta` per 1/2
DATI DERIVANTI DA		RETTIFICA DI INTESTAZIONE ALL'ATTUALITA' del 03/05/1978 protocollo n. FG0003183 Voltura in atti dal 04/01/2007 Repertorio n.: 32306 Rogante: FORTUNATI Sede: LUCERA Registrazione: UR Sede: LUCERA n: 892 del 22/05/1978 ANNULL. REG. DV 253137/06 - CONV. DV 609/81 (n. 338.1/2007)	

#### 4. Immobili siti nel Comune di ASCOLI SATRIANO(Codice A463) - Catasto dei Terreni

N.	DATI IDENTIFICATIVI			DATI DI CLASSAMENTO						ALTRE INFORMAZIONI		
	Foglio	Particella	Sub	Porz	Qualità Classe	Superficie(m²)		Deduz.	Reddito		Dati derivanti da	Dati ulteriori
						ha are ca			Dominicale	Agrario		
1	58	265	2	-	FABB DIRUTO	00	00				VARIAZIONE D'UFFICIO del 21/09/2017 protocollo n. FG0159684 in atti dal 21/09/2017 A. V. F. BONIFICA INCA FABBRICATI RURALI (ART. 13 COMM1 14 TER E QUATER D. L. 06/12/2011 N. 201) (n. 16355.1/2017)	

#### Intestazione degli immobili indicati al n. 4

N.	DATI ANAGRAFICI	CODICE FISCALE	DIRITTI E ONERI REALI
1	FLAMIA Michelina nata a LUCERA il 22/02/1947	FLMMHL47B62E716Q*	(1) Proprieta` per 1/2
2	FREZZA Gerardo nato a ASCOLI SATRIANO il 08/03/1935	FRZGRD35C08A463Y*	(1) Proprieta` per 1/2
DATI DERIVANTI DA		RETTIFICA DI INTESTAZIONE ALL'ATTUALITA' del 03/05/1978 protocollo n. FG0171175 Voltura in atti dal 21/05/2008 Repertorio n.: 32306 Rogante: FORTUNATI G. Sede: LUCERA Registrazione: UR Sede: LUCERA n: 892 del 22/05/1978 ISTANZA 169517/08 CONV. DV 609/81 DIVIS. (n. 13572.1/2008)	

## Visura per soggetto limitata ad un comune

### Situazione degli atti informatizzati al 14/11/2019

#### 5. Unità Immobiliari site nel Comune di ASCOLI SATRIANO(Codice A463) - Catasto dei Fabbricati

N.	DATI IDENTIFICATIVI				DATI DI CLASSAMENTO							ALTRE INFORMAZIONI	
	Sezione Urbana	Foglio	Particella	Sub	Zona Cens.	Micro Zona	Categoria	Classe	Consistenza	Superficie Catastale	Rendita	Indirizzo  Dati derivanti da	Dati ulteriori
1		107	664				unità collabenti					LOCALITA' SPAVENTICCHIO SNC piano: T; COSTITUZIONE del 01/12/2017 protocollo n. FG0217600 in atti dal 01/12/2017 COSTITUZIONE (n. 3341.1/2017)	

#### Intestazione degli immobili indicati al n. 5

N.	DATI ANAGRAFICI	CODICE FISCALE	DIRITTI E ONERI REALI
1	DI MISCIO Antonio nato a FOGGIA il 24/03/1976	DMSNTN76C24D643J*	(1) Proprieta` per 2/192
2	DI MISCIO Francesco nato a ASCOLI SATRIANO il 01/01/1900	DMSFNC00A01A463E	(1) Proprieta` per 12/192
3	DI MISCIO Gerardo nato a ASCOLI SATRIANO il 01/01/1900	DMSGRD00A01A463U	(1) Proprieta` per 12/192
4	DI MISCIO Luisa nata a FOGGIA il 06/03/1970	DMSLSU70C46D643O*	(1) Proprieta` per 3/192
5	DI MISCIO Marialuisa nata a FOGGIA il 03/08/1968	DMSMLS68M43D643Q*	(1) Proprieta` per 2/192
6	DI MISCIO Nicola nato a ASCOLI SATRIANO il 01/01/1900	DMSNCL00A01A463G	(1) Proprieta` per 12/192
7	FREZZA Gaetano nato a ASCOLI SATRIANO il 01/01/1900	FRZGTN00A01A463G	(1) Proprieta` per 48/192
8	FREZZA Gerardo nato a ASCOLI SATRIANO il 08/03/1935	FRZGRD35C08A463Y*	(1) Proprieta` per 24/192
9	FREZZA Gilda nata a ASCOLI SATRIANO il 21/09/1931	FRZGLD31P61A463B*	(1) Proprieta` per 24/192
10	GENTILE Assunta nata a FOGGIA il 15/08/1940	GNTSNT40M55D643R*	(1) Proprieta` per 2/192
11	NOVI Alessandro nato a NAPOLI il 03/05/1976	NVOLSN76E03F839T*	(1) Proprieta` per 8/192
12	NOVI Enrico nato a NAPOLI il 20/02/1971	NVONRC71B20F839O	(1) Proprieta` per 8/192
13	NOVI Maria nata a FOGGIA il 27/09/1942	NVOMRA42P67D643I*	(1) Proprieta` per 24/192
14	NOVI Vittorio Alfredo nato a NAPOLI il 18/04/1981	NVOVTR81D18F839R*	(1) Proprieta` per 8/192
15	TORCIANO Maria nata a LAVELLO il 03/12/1938	TRCMRA38T43E493V*	(1) Proprieta` per 3/192
DATI DERIVANTI DA		COSTITUZIONE del 28/02/2017 protocollo n. FG0034697 in atti dal 28/02/2017 Registrazione: , ASSOCIATO AL TIPO MAPPALE CON PROTOCOLLO FG0034689 DEL 28/02/2017 (n. 34689.1/2017)	

## Visura per soggetto

limitata ad un comune

Situazione degli atti informatizzati al 14/11/2019

### 6. Unità Immobiliari site nel Comune di ASCOLI SATRIANO(Codice A463) - Catasto dei Fabbricati

N.	DATI IDENTIFICATIVI				DATI DI CLASSAMENTO						ALTRE INFORMAZIONI		
	Sezione Urbana	Foglio	Particella	Sub	Zona Cens.	Micro Zona	Categoria	Classe	Consistenza	Superficie Catastale	Rendita	Indirizzo  Dati derivanti da	Dati ulteriori
1		107	666				unità collabenti					LOCALITA' SPAVENTICCHIO SNC piano: T; COSTITUZIONE del 17/12/2017 protocollo n. FG0234157 in atti dal 18/12/2017 COSTITUZIONE (n. 3668.1/2017)	

### Intestazione degli immobili indicati al n. 6

N.	DATI ANAGRAFICI	CODICE FISCALE	DIRITTI E ONERI REALI
1	DI MISCIO Antonio nato a FOGGIA il 24/03/1976	DMSNTN76C24D643J*	(1) Proprieta` per 2/192
2	DI MISCIO Francesco nato a ASCOLI SATRIANO il 01/01/1900	DMSFNC00A01A463E	(1) Proprieta` per 12/192
3	DI MISCIO Gerardo nato a ASCOLI SATRIANO il 01/01/1900	DMSGRD00A01A463U	(1) Proprieta` per 12/192
4	DI MISCIO Luisa nata a FOGGIA il 06/03/1970	DMSLSU70C46D643O*	(1) Proprieta` per 3/192
5	DI MISCIO Marialuisa nata a FOGGIA il 03/08/1968	DMSMLS68M43D643Q*	(1) Proprieta` per 2/192
6	DI MISCIO Nicola nato a ASCOLI SATRIANO il 01/01/1900	DMSNCL00A01A463G	(1) Proprieta` per 12/192
7	FREZZA Gaetano nato a ASCOLI SATRIANO il 01/01/1900	FRZGTN00A01A463G	(1) Proprieta` per 48/192
8	FREZZA Gerardo nato a ASCOLI SATRIANO il 08/03/1935	FRZGRD35C08A463Y*	(1) Proprieta` per 24/192
9	FREZZA Gilda nata a ASCOLI SATRIANO il 21/09/1931	FRZGLD31P61A463B*	(1) Proprieta` per 24/192
10	GENTILE Assunta nata a FOGGIA il 15/08/1940	GNTSNT40M55D643R*	(1) Proprieta` per 2/192
11	NOVI Alessandro nato a NAPOLI il 03/05/1976	NVOLSN76E03F839T*	(1) Proprieta` per 8/192
12	NOVI Enrico nato a NAPOLI il 20/02/1971	NVONRC71B20F839O	(1) Proprieta` per 8/192
13	NOVI Maria nata a FOGGIA il 27/09/1942	NVOMRA42P67D643I*	(1) Proprieta` per 24/192
14	NOVI Vittorio Alfredo nato a NAPOLI il 18/04/1981	NVOVTR81D18F839R*	(1) Proprieta` per 8/192
15	TORCIANO Maria nata a LAVELLO il 03/12/1938	TRCMRA38T43E493V*	(1) Proprieta` per 3/192
DATI DERIVANTI DA		COSTITUZIONE del 02/05/2017 protocollo n. FG0072488 in atti dal 02/05/2017 Registrazione: , ASSOCIATO AL TIPO MAPPALE CON PROTOCOLLO FG0072481 DEL 02/05/2017 (n. 72481.1/2017)	

## Visura per soggetto limitata ad un comune

### Situazione degli atti informatizzati al 14/11/2019

#### 7. Unità Immobiliari site nel Comune di ASCOLI SATRIANO(Codice A463) - Catasto dei Fabbricati

N.	DATI IDENTIFICATIVI				DATI DI CLASSAMENTO							ALTRE INFORMAZIONI	
	Sezione Urbana	Foglio	Particella	Sub	Zona Cens.	Micro Zona	Categoria	Classe	Consistenza	Superficie Catastale	Rendita	Indirizzo  Dati derivanti da	Dati ulteriori
1		107	663	1			unità collabenti					LOCALITA' SPAVENTICCHIO SNC piano: T; COSTITUZIONE del 01/12/2017 protocollo n. FG0217599 in atti dal 01/12/2017 COSTITUZIONE (n. 3340.1/2017)	

#### Intestazione degli immobili indicati al n. 7

N.	DATI ANAGRAFICI	CODICE FISCALE	DIRITTI E ONERI REALI
1	DI MISCIO Antonio nato a FOGGIA il 24/03/1976	DMSNTN76C24D643J*	(1) Proprieta` per 2/192
2	DI MISCIO Francesco nato a ASCOLI SATRIANO il 01/01/1900	DMSFNC00A01A463E	(1) Proprieta` per 12/192
3	DI MISCIO Gerardo nato a ASCOLI SATRIANO il 01/01/1900	DMSGRD00A01A463U	(1) Proprieta` per 12/192
4	DI MISCIO Luisa nata a FOGGIA il 06/03/1970	DMSLSU70C46D643O*	(1) Proprieta` per 3/192
5	DI MISCIO Marialuisa nata a FOGGIA il 03/08/1968	DMSMLS68M43D643Q*	(1) Proprieta` per 2/192
6	DI MISCIO Nicola nato a ASCOLI SATRIANO il 01/01/1900	DMSNCL00A01A463G	(1) Proprieta` per 12/192
7	FREZZA Gaetano nato a ASCOLI SATRIANO il 01/01/1900	FRZGTN00A01A463G	(1) Proprieta` per 48/192
8	FREZZA Gerardo nato a ASCOLI SATRIANO il 08/03/1935	FRZGRD35C08A463Y*	(1) Proprieta` per 24/192
9	FREZZA Gilda nata a ASCOLI SATRIANO il 21/09/1931	FRZGLD31P61A463B*	(1) Proprieta` per 24/192
10	GENTILE Assunta nata a FOGGIA il 15/08/1940	GNTSNT40M55D643R*	(1) Proprieta` per 2/192
11	NOVI Alessandro nato a NAPOLI il 03/05/1976	NVOLSN76E03F839T*	(1) Proprieta` per 8/192
12	NOVI Enrico nato a NAPOLI il 20/02/1971	NVONRC71B20F839O	(1) Proprieta` per 8/192
13	NOVI Maria nata a FOGGIA il 27/09/1942	NVOMRA42P67D643I*	(1) Proprieta` per 24/192
14	NOVI Vittorio Alfredo nato a NAPOLI il 18/04/1981	NVOVTR81D18F839R*	(1) Proprieta` per 8/192
15	TORCIANO Maria nata a LAVELLO il 03/12/1938	TRCMRA38T43E493V*	(1) Proprieta` per 3/192
DATI DERIVANTI DA		COSTITUZIONE del 01/12/2017 protocollo n. FG0217599 in atti dal 01/12/2017 Registrazione: COSTITUZIONE (n. 3340.1/2017)	

## Visura per soggetto limitata ad un comune Situazione degli atti informatizzati al 14/11/2019

### 8. Unità Immobiliari site nel Comune di ASCOLI SATRIANO(Codice A463) - Catasto dei Fabbricati

N.	DATI IDENTIFICATIVI				DATI DI CLASSAMENTO							ALTRE INFORMAZIONI	
	Sezione Urbana	Foglio	Particella	Sub	Zona Cens.	Micro Zona	Categoria	Classe	Consistenza	Superficie Catastale	Rendita	Indirizzo  Dati derivanti da	Dati ulteriori
1		107	663	2			unità collabenti					LOCALITA' SPAVENTICCHIO SNC piano: T; UNITA' AFFERENTI EDIFICATE SU AREE DI CORTE del 13/12/2017 protocollo n. FG0224955 in atti dal 14/12/2017 UNITA AFFERENTI EDIFICATE SU AREE DI CORTE (n. 3617.1/2017)	
2		107	663	3			unità collabenti					LOCALITA' SPAVENTICCHIO SNC piano: T; UNITA' AFFERENTI EDIFICATE SU AREE DI CORTE del 13/12/2017 protocollo n. FG0224955 in atti dal 14/12/2017 UNITA AFFERENTI EDIFICATE SU AREE DI CORTE (n. 3617.1/2017)	

### Intestazione degli immobili indicati al n. 8

N.	DATI ANAGRAFICI	CODICE FISCALE	DIRITTI E ONERI REALI
1	DI MISCIO Antonio nato a FOGGIA il 24/03/1976	DMSNTN76C24D643J*	(1) Proprieta` per 2/192
2	DI MISCIO Francesco nato a ASCOLI SATRIANO il 01/01/1900	DMSFNC00A01A463E	(1) Proprieta` per 12/192
3	DI MISCIO Gerardo nato a ASCOLI SATRIANO il 01/01/1900	DMSGRD00A01A463U	(1) Proprieta` per 12/192
4	DI MISCIO Luisa nata a FOGGIA il 06/03/1970	DMSLSU70C46D643Q*	(1) Proprieta` per 3/192
5	DI MISCIO Marialuisa nata a FOGGIA il 03/08/1968	DMSMLS68M43D643Q*	(1) Proprieta` per 2/192
6	DI MISCIO Nicola nato a ASCOLI SATRIANO il 01/01/1900	DMSNCL00A01A463G	(1) Proprieta` per 12/192
7	FREZZA Gaetano nato a ASCOLI SATRIANO il 01/01/1900	FRZGTN00A01A463G	(1) Proprieta` per 48/192
8	FREZZA Gerardo nato a ASCOLI SATRIANO il 08/03/1935	FRZGRD35C08A463Y*	(1) Proprieta` per 24/192
9	FREZZA Gilda nata a ASCOLI SATRIANO il 21/09/1931	FRZGLD31P61A463B*	(1) Proprieta` per 24/192
10	GENTILE Assunta nata a FOGGIA il 15/08/1940	GNTSNT40M55D643R*	(1) Proprieta` per 2/192
11	NOVI Alessandro nato a NAPOLI il 03/05/1976	NVOLSN76E03F839T*	(1) Proprieta` per 8/192
12	NOVI Enrico nato a NAPOLI il 20/02/1971	NVONRC71B20F839O	(1) Proprieta` per 8/192
13	NOVI Maria nata a FOGGIA il 27/09/1942	NVOMRA42P67D643I*	(1) Proprieta` per 24/192



## Visura per soggetto limitata ad un comune

### Situazione degli atti informatizzati al 14/11/2019

14	NOVI Vittorio Alfredo nato a NAPOLI il 18/04/1981	NVOVTR81D18F839R*	(1) Proprieta` per 8/192
15	TORCIANO Maria nata a LAVELLO il 03/12/1938	TRCMRA38T43E493V*	(1) Proprieta` per 3/192
DATI DERIVANTI DA		UNITA' AFFERENTI EDIFICATE SU AREE DI CORTE del 13/12/2017 protocollo n. FG0224955 in atti dal 14/12/2017 Registrazione: UNITA AFFERENTI EDIFICATE SU AREE DI CORTE (n. 3617.1/2017)	

#### 9. Unità Immobiliari site nel Comune di ASCOLI SATRIANO(Codice A463) - Catasto dei Fabbricati

N.	DATI IDENTIFICATIVI				DATI DI CLASSAMENTO							ALTRE INFORMAZIONI	
	Sezione Urbana	Foglio	Particella	Sub	Zona Cens.	Micro Zona	Categoria	Classe	Consistenza	Superficie Catastale	Rendita	Indirizzo Dati derivanti da	Dati ulteriori
1		107	663	4			unità collabenti					LOCALITA' SPAVENTICCHIO SNC piano: T; UNITA' AFFERENTI EDIFICATE SU AREE DI CORTE del 13/12/2017 protocollo n. FG0224955 in atti dal 14/12/2017 UNITA AFFERENTI EDIFICATE SU AREE DI CORTE (n. 3617.1/2017)	
2		107	663	5			unità collabenti					LOCALITA' SPAVENTICCHIO SNC piano: T-1; UNITA' AFFERENTI EDIFICATE SU AREE DI CORTE del 13/12/2017 protocollo n. FG0224955 in atti dal 14/12/2017 UNITA AFFERENTI EDIFICATE SU AREE DI CORTE (n. 3617.1/2017)	

## Visura per soggetto limitata ad un comune

### Situazione degli atti informatizzati al 14/11/2019

#### Intestazione degli immobili indicati al n. 9

N.	DATI ANAGRAFICI	CODICE FISCALE	DIRITTI E ONERI REALI
1	FREZZA Gaetano nato a SANT'AGATA DI PUGLIA il 11/01/1927	FRZGTN27A111193U*	(1) Proprieta' per 48/192
2	FREZZA Gerardo nato a ASCOLI SATTRIANO il 08/03/1935	FRZGRD35C08A463Y*	(1) Proprieta' per 24/192
3	FREZZA Gilda nata a ASCOLI SATTRIANO il 21/09/1931	FRZGLD31P61A463B*	(1) Proprieta' per 24/192
4	NOVI Alessandro nato a NAPOLI il 03/05/1976	NVOLSN76E03F839T*	(1) Proprieta' per 8/192
5	NOVI Errico nato a NAPOLI il 20/02/1971	NVORRC71B20F839S*	(1) Proprieta' per 8/192
6	NOVI Maria nata a FOGGIA il 27/09/1942	NVOMRA42P67D643I*	(1) Proprieta' per 24/192
7	NOVI Vittorio Alfredo nato a NAPOLI il 18/04/1981	NVOVTR81D18F839R*	(1) Proprieta' per 8/192
8	SOCIETA' AGRICOLA AMORUSO ROBERTO, AMORUSO ALESSANDRA E AMORUSO MARCO S. S. con sede in CERIGNOLA	04146600715*	(1) Proprieta' per 48/192
DATI DERIVANTI DA		ISTRUMENTO (ATTO PUBBLICO) del 30/01/2018 protocollo n. FG0018908 Voltura in atti dal 06/02/2018 Repertorio n.: 17154 Rogante: PEPE MARCO Sede: CERIGNOLA Registrazione: UU Sede: CERIGNOLA n: 230 del 31/01/2018 COMPRAVENDITA (n. 1989.3/2018)	

#### 10. Immobili siti nel Comune di ASCOLI SATTRIANO(Codice A463) - Catasto dei Terreni

N.	DATI IDENTIFICATIVI			DATI DI CLASSAMENTO						ALTRE INFORMAZIONI			
	Foglio	Particella	Sub	Porz.	Qualità Classe	Superficie(m²)		Deduz.	Reddito		Dati derivanti da	Dati ulteriori	
						ha are ca			Dominicale	Agrario			
1	107	3		AA	PASCOLO	2	40	58		Euro 7,34	Euro 5,24	Variazione del 11/05/2014 protocollo n. FG0311855 in atti dal 09/12/2014 TRASMISSIONE DATI AGEA AI SENSI DEL DL 3.10.2006 N. 262 (n. 6005.1/2014)	Annotazione
				AB	SEMINATIVO	4	03	58		Euro 0,55	Euro 0,83		
2	107	66		-	PASCOLO	2	33	28		Euro 6,02 L. 11.648	Euro 4,30 L. 8.320	Impianto meccanografico del 05/02/1976	
3	107	71		AA	PASCOLO	3	19	75		Euro 2,55	Euro 1,53	Variazione del 11/05/2014 protocollo n. FG0311860 in atti dal 09/12/2014 TRASMISSIONE DATI AGEA AI SENSI DEL DL 3.10.2006 N. 262 (n. 6010.1/2014)	Annotazione
				AB	SEMINATIVO	4	10	01		Euro 1,55	Euro 2,33		
4	107	73		-	SEMINATIVO	1	08	65		Euro 4,91 L. 9.515	Euro 2,90 L. 5.623	VARIAZIONE D'UFFICIO del 03/03/1994 in atti dal 07/03/1994 VRO/93 (n. 11.2/1994)	Annotazione

## Visura per soggetto limitata ad un comune

### Situazione degli atti informatizzati al 14/11/2019

5	107	74	-	PASCOLO	3		35	00		Euro 4,52 L. 8.750	Euro 2,71 L. 5.250	Impianto meccanografico del 05/02/1976	
6	107	78	-	PASCOLO	3		34	78		Euro 4,49 L. 8.695	Euro 2,69 L. 5.217	Impianto meccanografico del 05/02/1976	
7	107	665	-	SEMINAT IVO	1	1	49	54		Euro 84,95	Euro 50,20	VARIAZIONE D'UFFICIO del 02/05/2017 protocollo n. FG0072907 in atti dal 02/05/2017 ATTO DI AGGIORNAMENTO PROT. 72481/2017 (n. 3371.1/2017)	Annotazione Notifica

**Immobilabile 1: Annotazione:** di stadio: variazione culturale eseguita ai sensi del dl 3.10.2006 n. 262, convertito con modificazioni nella legge 24.11.2006 n. 286 e successive modificazioni (anno 2014) - eseguita a seguito di dichiarazione resa il 11/05/2014 all'organismo pagatore agea con la domanda agea. adu.2014.0427110 (scheda validazione/fascicolo prot. n. agea. caa3355.2014.0000339)

**Immobilabile 3: Annotazione:** di stadio: variazione culturale eseguita ai sensi del dl 3.10.2006 n. 262, convertito con modificazioni nella legge 24.11.2006 n. 286 e successive modificazioni (anno 2014) - eseguita a seguito di dichiarazione resa il 11/05/2014 all'organismo pagatore agea con la domanda agea. adu.2014.0427110 (scheda validazione/fascicolo prot. n. agea. caa3355.2014.0000339)

**Immobilabile 4: Annotazione:** variato di qualita'

**Immobilabile 7: Annotazione:** di immobile: atto di aggiornamento non conforme all'art. 1, comma 8, d.m. n. 701/94

**Notifica:** in corso con prot. FG0114304/2019 del 09/09/2019

**Totale: Superficie 03.35.17 Redditi: Dominicale Euro 116,88 Agrario Euro 72,73**

#### Intestazione degli immobili indicati al n. 10

N.	DATI ANAGRAFICI	CODICE FISCALE	DIRITTI E ONERI REALI
1	FREZZA Gaetano nato a SANT'AGATA DI PUGLIA il 11/01/1927	FRZGTN27A11I193U*	(1) Proprieta` per 48/192
2	FREZZA Gerardo nato a ASCOLI SATRIANO il 08/03/1935	FRZGRD35C08A463Y*	(1) Proprieta` per 24/192
3	FREZZA Gilda nata a ASCOLI SATRIANO il 21/09/1931	FRZGLD31P61A463B*	(1) Proprieta` per 24/192
4	NOVI Alessandro nato a NAPOLI il 03/05/1976	NVOLSN76E03F839T*	(1) Proprieta` per 8/192
5	NOVI Errico nato a NAPOLI il 20/02/1971	NVORRC71B20F839S*	(1) Proprieta` per 8/192
6	NOVI Maria nata a FOGGIA il 27/09/1942	NVOMRA42P67D643I*	(1) Proprieta` per 24/192
7	NOVI Vittorio Alfredo nato a NAPOLI il 18/04/1981	NVOVTR81D18F839R*	(1) Proprieta` per 8/192
8	SOCIETA` AGRICOLA AMORUSO ROBERTO, AMORUSO ALESSANDRA E AMORUSO MARCO S. S. con sede in CERIGNOLA	04146600715*	(1) Proprieta` per 48/192
DATI DERIVANTI DA		ISTRUMENTO (ATTO PUBBLICO) del 30/01/2018 protocollo n. FG0018908 Voltura in atti dal 06/02/2018 Repertorio n.: 17154 Rogante: PEPE MARCO Sede: CERIGNOLA Registrazione: UU Sede: CERIGNOLA n: 230 del 31/01/2018 COMPRAVENDITA (n. 1989.2/2018)	

## Visura per soggetto limitata ad un comune Situazione degli atti informatizzati al 14/11/2019

### 11. Unità Immobiliari site nel Comune di ASCOLI SATRIANO(Codice A463) - Catasto dei Fabbricati

N.	DATI IDENTIFICATIVI				DATI DI CLASSAMENTO							ALTRE INFORMAZIONI	
	Sezione Urbana	Foglio	Particella	Sub	Zona Cens.	Micro Zona	Categoria	Classe	Consistenza	Superficie Catastale	Rendita	Indirizzo Dati derivanti da	Dati ulteriori
1		58	343		2		C/2	3	100 m <sup>2</sup>	Totale: 122 m <sup>2</sup>	Euro 185,92	LOCALITA' VALLE TRAVERSA piano: T; Variazione del 28/08/2013 - Superfici art. 14 DL 201/2011	Annotazione Notifica
2		58	370		2		A/6	2	4,5 vani	Totale: 118 m <sup>2</sup> Totale escluse aree scoperte**: 110 m <sup>2</sup>	Euro 313,75	LOCALITA' VALLE TRAVERSA n. SN piano: T; Variazione del 28/08/2013 - Superfici art. 14 DL 201/2011	Annotazione
3		58	369		2		D/10				Euro 403,30	LOCALITA' VALLE TRAVERSA n. SN piano: T; VARIAZIONE TOPONOMASTICA del 17/12/2012 protocollo n. FG0322872 in atti dal 17/12/2012 VARIAZIONE DI TOPONOMASTICA (n. 54159.1/2012)	Notifica

**Immobile 1: Annotazione:** di immobile: dichiarata sussistenza dei requisiti di ruralita' con domanda prot. n. fg0280206 del 03/10/2011

**Notifica:** effettuata il 21/03/2009 con prot. n. FG0085508/2009 del 26/02/09

**Immobile 2: Annotazione:** classamento e rendita non rettificati entro dodici mesi dalla data di iscrizione in atti della dichiarazione (d.m. 701/94)

**Immobile 3: Notifica:** effettuata il 25/10/2012 con prot. n. FG0208562/2012 del 06/09/12

**Totale: vani 4,5 m<sup>2</sup> 100 Rendita: Euro 902,97**

### Intestazione degli immobili indicati al n. 11

N.	DATI ANAGRAFICI	CODICE FISCALE	DIRITTI E ONERI REALI
1	FAMIGLIETTI Anna Maria nata a ROMA il 24/07/1962	FMGNMR62L64H501O*	(1) Proprieta` per 32/432
2	FAMIGLIETTI Giuseppe nato a FRIGENTO il 20/06/1928	FMGGPP28H20D798P*	(1) Proprieta` per 32/432
3	FAMIGLIETTI Patrizia nata a ROMA il 26/05/1958	FMGPRZ58E66H501D*	(1) Proprieta` per 32/432
4	FLAMIA Domenico nato a CANDELA il 08/10/1942	FLMDNC42R08B584G*	(1) Proprieta` per 78/432
5	FLAMIA Manuela nata a ROMA il 11/11/1976	FLMMNL76S51H501P*	(1) Proprieta` per 26/432
6	FLAMIA Marzia nata a ROMA il 19/03/1972	FLMMRZ72C59H501B*	(1) Proprieta` per 26/432
7	FLAMIA Michela nata a ROMA il 24/09/1974	FLMMHL74P64H501L*	(1) Proprieta` per 26/432
8	FLAMIA Michelina nata a LUCERA il 22/02/1947	FLMMHL47B62E716Q*	(1) Proprieta` per 36/432
9	FLAMIA Pasquale nato a CANDELA il 02/01/1932	FLMPQL32A02B584Q*	(1) Proprieta` per 6/432

## Visura per soggetto limitata ad un comune Situazione degli atti informatizzati al 14/11/2019

10	FLAMIA Pasquale nato a CANDELA il 02/01/1932	FLMPQL32A02B584Q*	(1) Proprieta' per 96/432
11	FREZZA Gerardo nato a ASCOLI SATRIANO il 08/03/1935	FRZGRD35C08A463Y*	(1) Proprieta' per 36/432
12	VICARIO Anna nata a NAPOLI il 06/04/1934	VCRNNA34D46F839I*	(1) Proprieta' per 6/432
DATI DERIVANTI DA		DENUNZIA (NEI PASSAGGI PER CAUSA DI MORTE) del 03/11/2013 protocollo n. FG0071724 in atti dal 02/04/2014 Rogante: FLAMIA Sede: CANDELA Registrazione: UU Sede: FOGGIA Volume: 9990 n: 461 del 21/03/2014 SUCCESSIONE IN MORTE DI AMADIO FRANCESCA (n. 6487.1/2014)	

### 12. Unità Immobiliari site nel Comune di ASCOLI SATRIANO(Codice A463) - Catasto dei Fabbricati

N.	DATI IDENTIFICATIVI				DATI DI CLASSAMENTO							ALTRE INFORMAZIONI	
	Sezione Urbana	Foglio	Particella	Sub	Zona Cens.	Micro Zona	Categoria	Classe	Consistenza	Superficie Catastale	Rendita	Indirizzo  Dati derivanti da	Dati ulteriori
1		58	382				unità collabenti					LOCALITA' VALLE TRAVERSA n. SN piano: T; COSTITUZIONE del 19/12/2013 protocollo n. FG0335582 in atti dal 19/12/2013 COSTITUZIONE (n. 6592.1/2013)	
2		58	383				unità collabenti					LOCALITA' VALLE TRAVERSA n. SN piano: T; COSTITUZIONE del 19/12/2013 protocollo n. FG0335581 in atti dal 19/12/2013 COSTITUZIONE (n. 6593.1/2013)	
3		58	384				unità collabenti					LOCALITA' VALLE TRAVERSA n. SN piano: T; COSTITUZIONE del 19/12/2013 protocollo n. FG0335583 in atti dal 19/12/2013 COSTITUZIONE (n. 6591.1/2013)	

# Visura per soggetto

limitata ad un comune

Situazione degli atti informatizzati al 14/11/2019

## Intestazione degli immobili indicati al n. 12

N.	DATI ANAGRAFICI	CODICE FISCALE	DIRITTI E ONERI REALI
1	FAMIGLIETTI Anna Maria nata a ROMA il 24/07/1962	FMGNMR62L64H501O*	(1) Proprieta` per 32/432
2	FAMIGLIETTI Giuseppe nato a FRIGENTO il 20/06/1928	FMGGPP28H20D798P*	(1) Proprieta` per 32/432
3	FAMIGLIETTI Patrizia nata a ROMA il 26/05/1958	FMGPRZ58E66H501D*	(1) Proprieta` per 32/432
4	FLAMIA Domenico nato a CANDELA il 08/10/1942	FLMDNC42R08B584G*	(1) Proprieta` per 78/432
5	FLAMIA Manuela nata a ROMA il 11/11/1976	FLMMNL76S51H501P*	(1) Proprieta` per 1/432
6	FLAMIA Marzia nata a ROMA il 19/03/1972	FLMMRZ72C59H501B*	(1) Proprieta` per 1/432
7	FLAMIA Michela nata a ROMA il 24/09/1974	FLMMHL74P64H501L*	(1) Proprieta` per 76/432
8	FLAMIA Micheline nata a LUCERA il 22/02/1947	FLMMHL47B62E716Q*	(1) Proprieta` per 36/432
9	FLAMIA Pasquale nato a CANDELA il 02/01/1932	FLMPQL32A02B584Q*	(1) Proprieta` per 6/432
10	FLAMIA Pasquale nato a CANDELA il 02/01/1932	FLMPQL32A02B584Q*	(1) Proprieta` per 96/432
11	FREZZA Gerardo nato a ASCOLI SATTRIANO il 08/03/1935	FRZGRD35C08A463Y*	(1) Proprieta` per 36/432
12	VICARIO Anna nata a NAPOLI il 06/04/1934	VCRNNA34D46F839I*	(1) Proprieta` per 6/432
DATI DERIVANTI DA		DENUNZIA (NEI PASSAGGI PER CAUSA DI MORTE) del 03/11/2013 protocollo n. FG0071724 in atti dal 02/04/2014 Rogante: FLAMIA Sede: CANDELA Registrazione: UU Sede: FOGGIA Volume: 9990 n: 461 del 21/03/2014 SUCCESSIONE IN MORTE DI AMADIO FRANCESCA (n. 6487.2/2014)	

## 13. Immobili siti nel Comune di ASCOLI SATTRIANO(Codice A463) - Catasto dei Terreni

N.	DATI IDENTIFICATIVI			DATI DI CLASSAMENTO						ALTRE INFORMAZIONI			
	Foglio	Particella	Sub	Porz.	Qualità Classe	Superficie(m²)		Deduz.	Reddito		Dati derivanti da	Dati ulteriori	
						ha are ca			Dominicale	Agrario			
1	58	62		-	PASCOLO	3	01	08		Euro 0,14 L. 270	Euro 0,08 L. 162	Impianto meccanografico del 05/02/1976	
2	58	74		-	SEMINAT IVO	4	45	76		Euro 7,09 L. 13.728	Euro 10,63 L. 20.592	Impianto meccanografico del 05/02/1976	
3	58	87		-	SEMINAT IVO	4	03	40		Euro 0,53 L. 1.020	Euro 0,79 L. 1.530	Impianto meccanografico del 05/02/1976	
4	58	305		-	SEMINAT IVO	2	37	77		Euro 16,58 L. 32.105	Euro 11,70 L. 22.662	FRAZIONAMENTO del 04/12/2000 protocollo n. 128948 in atti dal 04/12/2000 (n. 2326.1/2000)	
5	58	306		-	SEMINAT IVO	2	04	02		Euro 1,76 L. 3.417	Euro 1,25 L. 2.412	FRAZIONAMENTO del 04/12/2000 protocollo n. 128948 in atti dal 04/12/2000 (n. 2326.1/2000)	
6	58	307		-	SEMINAT IVO	2	07	45		Euro 3,27 L. 6.333	Euro 2,31 L. 4.470	FRAZIONAMENTO del 04/12/2000 protocollo n. 128948 in atti dal 04/12/2000 (n. 2326.1/2000)	

## Visura per soggetto limitata ad un comune

### Situazione degli atti informatizzati al 14/11/2019

7	58	308	-	SEMINAT IVO	2		15	20	Euro 6,67 L. 12.920	Euro 4,71 L. 9.120	FRAZIONAMENTO del 04/12/2000 protocollo n. 128948 in atti dal 04/12/2000 (n. 2326.1/2000)	
8	58	309	-	SEMINAT IVO	4	1	24	79	Euro 19,33	Euro 29,00	VARIAZIONE D'UFFICIO del 02/05/2016 protocollo n. FG0090458 in atti dal 02/05/2016 AUTOTUTELA - RIPRISTINO DELLA SITUAZIONE ANTECEDENTE LA VARIAZIONE PROT. N. 321783 DEL 23/11/2011 (n. 1144.1/2016)	
9	58	310	-	SEMINAT IVO	4		35	96	Euro 5,57 L. 10.788	Euro 8,36 L. 16.182	FRAZIONAMENTO del 04/12/2000 protocollo n. 128948 in atti dal 04/12/2000 (n. 2326.1/2000)	
10	58	311	-	SEMINAT IVO	4		27	63	Euro 4,28 L. 8.289	Euro 6,42 L. 12.434	FRAZIONAMENTO del 04/12/2000 protocollo n. 128948 in atti dal 04/12/2000 (n. 2326.1/2000)	
11	58	312	-	SEMINAT IVO	4		85	79	Euro 13,29 L. 25.737	Euro 19,94 L. 38.606	FRAZIONAMENTO del 04/12/2000 protocollo n. 128948 in atti dal 04/12/2000 (n. 2326.1/2000)	
12	58	313	-	SEMINAT IVO	4		55	64	Euro 8,62 L. 16.692	Euro 12,93 L. 25.038	FRAZIONAMENTO del 04/12/2000 protocollo n. 128948 in atti dal 04/12/2000 (n. 2326.1/2000)	
13	58	314	-	SEMINAT IVO	4	1	12	92	Euro 17,50	Euro 26,24	Variazione del 29/04/2016 protocollo n. FG0238060 in atti dal 14/12/2016 TRASMISSIONE DATI AGEA AI SENSI DEL DL 3.10.2006 N. 262 (n. 4767.1/2016)	Annotazione
14	58	315	-	SEMINAT IVO	4	1	22	77	Euro 19,02 L. 36.831	Euro 28,53 L. 55.247	FRAZIONAMENTO del 04/12/2000 protocollo n. 128948 in atti dal 04/12/2000 (n. 2326.1/2000)	
15	58	316	-	SEMINAT IVO	4		17	84	Euro 2,76 L. 5.352	Euro 4,15 L. 8.028	FRAZIONAMENTO del 04/12/2000 protocollo n. 128948 in atti dal 04/12/2000 (n. 2326.1/2000)	
16	58	317	-	SEMINAT IVO	4		08	63	Euro 1,34 L. 2.589	Euro 2,01 L. 3.884	FRAZIONAMENTO del 04/12/2000 protocollo n. 128948 in atti dal 04/12/2000 (n. 2326.1/2000)	
17	58	320	-	AREA RURALE			00	75			FRAZIONAMENTO del 04/12/2000 protocollo n. 128948 in atti dal 04/12/2000 (n. 2326.1/2000)	Annotazione

## Visura per soggetto limitata ad un comune

### Situazione degli atti informatizzati al 14/11/2019

18	58	321	-	AREA RURALE		00	72			FRAZIONAMENTO del 04/12/2000 protocollo n. 128948 in atti dal 04/12/2000 (n. 2326.1/2000)	Annotazione
19	58	322	-	AREA RURALE		08	96			FRAZIONAMENTO del 04/12/2000 protocollo n. 128948 in atti dal 04/12/2000 (n. 2326.1/2000)	
20	58	323	-	AREA RURALE		09	85			FRAZIONAMENTO del 04/12/2000 protocollo n. 128948 in atti dal 04/12/2000 (n. 2326.1/2000)	
21	58	324	-	AREA RURALE	1	63	26			FRAZIONAMENTO del 04/12/2000 protocollo n. 128948 in atti dal 04/12/2000 (n. 2326.1/2000)	

**Immobile 13: Annotazione:** di stadio: variazione culturale eseguita ai sensi del dl 3.10.2006 n. 262, convertito con modificazioni nella legge 24.11.2006 n. 286 e successive modificazioni (anno 2016) - eseguita a seguito di dichiarazione resa il 29/04/2016 all'organismo pagatore agea con la domanda agea. adu.2016.0679961 (scheda validazione/fascicolo prot. n. agea. caa4231.2016.0000849)

**Immobile 17: Annotazione:** sr

**Immobile 18: Annotazione:** sr

**Totale: Superficie 08.90.19 Redditi: Dominicale Euro 127,75 Agrario Euro 169,05**

#### Intestazione degli immobili indicati al n. 13

N.	DATI ANAGRAFICI	CODICE FISCALE	DIRITTI E ONERI REALI
1	FAMIGLIETTI Anna Maria nata a ROMA il 24/07/1962	FMGNMR62L64H501O*	(1) Proprieta' per 32/432
2	FAMIGLIETTI Giuseppe nato a FRIGENTO il 20/06/1928	FMGGPP28H20D798P*	(1) Proprieta' per 32/432
3	FAMIGLIETTI Patrizia nata a ROMA il 26/05/1958	FMGPRZ58E66H501D*	(1) Proprieta' per 32/432
4	FLAMIA Domenico nato a CANDELA il 08/10/1942	FLMDNC42R08B584G*	(1) Proprieta' per 78/432
5	FLAMIA Manuela nata a ROMA il 11/11/1976	FLMMNL76S51H501P*	(1) Proprieta' per 26/432
6	FLAMIA Marzia nata a ROMA il 19/03/1972	FLMMRZ72C59H501B*	(1) Proprieta' per 26/432
7	FLAMIA Michela nata a ROMA il 24/09/1974	FLMMHL74P64H501L*	(1) Proprieta' per 26/432
8	FLAMIA Michelina nata a LUCERA il 22/02/1947	FLMMHL47B62E716Q*	(1) Proprieta' per 36/432
9	FLAMIA Pasquale nato a CANDELA il 02/01/1932	FLMPQL32A02B584Q*	(1) Proprieta' per 6/432
10	FLAMIA Pasquale nato a CANDELA il 02/01/1932	FLMPQL32A02B584Q*	(1) Proprieta' per 96/432
11	FREZZA Gerardo nato a ASCOLI SATRIANO il 08/03/1935	FRZGRD35C08A463Y*	(1) Proprieta' per 36/432
12	VICARIO Anna nata a NAPOLI il 06/04/1934	VCRNNA34D46F839I*	(1) Proprieta' per 6/432
DATI DERIVANTI DA		DENUNZIA (NEI PASSAGGI PER CAUSA DI MORTE) del 03/11/2013 protocollo n. FG0071724 in atti dal 02/04/2014 Rogante: FLAMIA Sede: CANDELA Registrazione: UU Sede: FOGGIA Volume: 9990 n: 461 del 21/03/2014 SUCCESSIONE IN MORTE DI AMADIO FRANCESCA (n. 6488.3/2014)	



## Visura per soggetto limitata ad un comune

### Situazione degli atti informatizzati al 14/11/2019

#### 14. Immobili siti nel Comune di ASCOLI SATRIANO(Codice A463) - Catasto dei Terreni

N.	DATI IDENTIFICATIVI			DATI DI CLASSAMENTO						ALTRE INFORMAZIONI			
	Foglio	Particella	Sub	Porz.	Qualità Classe	Superficie(m²)		Deduz.	Reddito		Dati derivanti da	Dati ulteriori	
						ha are ca			Dominicale	Agrario			
1	58	318		-	SEMINAT IVO	4	27	53		Euro 4,27 L. 8.259	Euro 6,40 L. 12.389	FRAZIONAMENTO del 04/12/2000 protocollo n. 128948 in atti dal 04/12/2000 (n. 2326.1/2000)	
2	58	319		-	SEMINAT IVO	4	43	67		Euro 6,77 L. 13.101	Euro 10,15 L. 19.652	FRAZIONAMENTO del 04/12/2000 protocollo n. 128948 in atti dal 04/12/2000 (n. 2326.1/2000)	

**Totale: Superficie 71,20    Redditi: Dominicale Euro 11,04    Agrario Euro 16,55**

#### Intestazione degli immobili indicati al n. 14

N.	DATI ANAGRAFICI	CODICE FISCALE	DIRITTI E ONERI REALI
1	FLAMIA Carmela nata a CANDELA il 07/06/1931	FLMCML31H47B584U*	(1) Proprieta` per 96/432
2	FLAMIA Domenico nato a CANDELA il 08/10/1942	FLMDNC42R08B584G*	(1) Proprieta` per 78/432
3	FLAMIA Manuela nata a ROMA il 11/11/1976	FLMMNL76S51H501P*	(1) Proprieta` per 26/432
4	FLAMIA Marzia nata a ROMA il 19/03/1972	FLMMRZ72C59H501B*	(1) Proprieta` per 26/432
5	FLAMIA Michela nata a ROMA il 24/09/1974	FLMMHL74P64H501L*	(1) Proprieta` per 26/432
6	FLAMIA Michelina nata a LUCERA il 22/02/1947	FLMMHL47B62E716Q*	(1) Proprieta` per 36/432
7	FLAMIA Pasquale nato a CANDELA il 02/01/1932	FLMPQL32A02B584Q*	(1) Proprieta` per 6/432
8	FLAMIA Pasquale nato a CANDELA il 02/01/1932	FLMPQL32A02B584Q*	(1) Proprieta` per 96/432
9	FREZZA Gerardo nato a ASCOLI SATRIANO il 08/03/1935	FRZGRD35C08A463Y*	(1) Proprieta` per 36/432
10	VICARIO Anna nata a NAPOLI il 06/04/1934	VCRNNA34D46F839I*	(1) Proprieta` per 6/432
DATI DERIVANTI DA		DENUNZIA (NEI PASSAGGI PER CAUSA DI MORTE) del 03/11/2013 protocollo n. FG0071724 in atti dal 02/04/2014 Rogante: FLAMIA Sede: CANDELA Registrazione: UU Sede: FOGGIA Volume: 9990 n: 461 del 21/03/2014 SUCCESSIONE IN MORTE DI AMADIO FRANCESCA (n. 6488.5/2014)	

## Visura per soggetto limitata ad un comune Situazione degli atti informatizzati al 14/11/2019

### 15. Unità Immobiliari site nel Comune di ASCOLI SATRIANO(Codice A463) - Catasto dei Fabbricati

N.	DATI IDENTIFICATIVI				DATI DI CLASSAMENTO							ALTRE INFORMAZIONI	
	Sezione Urbana	Foglio	Particella	Sub	Zona Cens.	Micro Zona	Categoria	Classe	Consistenza	Superficie Catastale	Rendita	Indirizzo Dati derivanti da	Dati ulteriori
1		58	2	9	2		A/4	2	2 vani	Totale: 50 m <sup>2</sup> Totale escluse aree scoperte**: 50 m <sup>2</sup>	Euro 82,63	LOCALITA' VALLE TRAVERSA n. SN piano: T; VARIAZIONE NEL CLASSAMENTO del 23/12/2014 protocollo n. FG0368058 in atti dal 23/12/2014 VARIAZIONE DI CLASSAMENTO (n. 152109.1/2014)	Annotazione
2		58	2	10	2		C/2	2	21 m <sup>2</sup>	Totale: 26 m <sup>2</sup>	Euro 32,54	LOCALITA' VALLE TRAVERSA n. SN piano: T; VARIAZIONE NEL CLASSAMENTO del 23/12/2014 protocollo n. FG0368058 in atti dal 23/12/2014 VARIAZIONE DI CLASSAMENTO (n. 152109.1/2014)	Annotazione
3		58	2	11	2		C/2	2	14 m <sup>2</sup>	Totale: 29 m <sup>2</sup>	Euro 21,69	LOCALITA' VALLE TRAVERSA n. SN piano: T; VARIAZIONE NEL CLASSAMENTO del 23/12/2014 protocollo n. FG0368058 in atti dal 23/12/2014 VARIAZIONE DI CLASSAMENTO (n. 152109.1/2014)	Annotazione
4		58	2	12	2		C/2	2	80 m <sup>2</sup>	Totale: 103 m <sup>2</sup>	Euro 123,95	LOCALITA' VALLE TRAVERSA n. SN piano: T; VARIAZIONE NEL CLASSAMENTO del 23/12/2014 protocollo n. FG0368058 in atti dal 23/12/2014 VARIAZIONE DI CLASSAMENTO (n. 152109.1/2014)	Annotazione

**Immobile 1: Annotazione:** classamento e rendita non rettificati entro dodici mesi dalla data di iscrizione in atti della dichiarazione (d. m. 701/94) - dichiarata sussistenza del requisito di ruralità

**Immobile 2: Annotazione:** classamento e rendita non rettificati entro dodici mesi dalla data di iscrizione in atti della dichiarazione (d. m. 701/94) - dichiarata sussistenza del requisito di ruralità

**Immobile 3: Annotazione:** classamento e rendita non rettificati entro dodici mesi dalla data di iscrizione in atti della dichiarazione (d. m. 701/94) - dichiarata sussistenza del requisito di ruralità

## Visura per soggetto limitata ad un comune

### Situazione degli atti informatizzati al 14/11/2019

**Immobilie 4: Annotazione:** classamento e rendita non rettificati entro dodici mesi dalla data di iscrizione in atti della dichiarazione (d. m. 701/94) - dichiarata sussistenza del requisito di ruralità

**Totale: vani 2 m<sup>2</sup> 115 Rendita: Euro 260,81**

#### Intestazione degli immobili indicati al n. 15

N.	DATI ANAGRAFICI	CODICE FISCALE	DIRITTI E ONERI REALI
1	FAMIGLIETTI Anna Maria nata a ROMA il 24/07/1962	FMGNMR62L64H501O*	(1) Proprieta` per 192/2592
2	FAMIGLIETTI Giuseppe nato a FRIGENTO il 20/06/1928	FMGGPP28H20D798P*	(1) Proprieta` per 192/2592
3	FAMIGLIETTI Patrizia nata a ROMA il 26/05/1958	FMGPRZ58E66H501D*	(1) Proprieta` per 192/2592
4	FLAMIA Domenico nato a CANDELA il 08/10/1942	FLMDNC42R08B584G*	(1) Proprieta` per 468/2592
5	FLAMIA Manuela nata a ROMA il 11/11/1976	FLMMNL76S51H501P*	(1) Proprieta` per 231/2592
6	FLAMIA Marzia nata a ROMA il 19/03/1972	FLMMRZ72C59H501B*	(1) Proprieta` per 231/2592
7	FLAMIA Michela nata a ROMA il 24/09/1974	FLMMHL74P64H501L*	(1) Proprieta` per 6/2592
8	FLAMIA Michelina nata a LUCERA il 22/02/1947	FLMMHL47B62E716Q*	(1) Proprieta` per 216/2592
9	FLAMIA Pasquale nato a CANDELA il 02/01/1932	FLMPQL32A02B584Q*	(1) Proprieta` per 36/2592
10	FLAMIA Pasquale nato a CANDELA il 02/01/1932	FLMPQL32A02B584Q*	(1) Proprieta` per 576/2592
11	FREZZA Gerardo nato a ASCOLI SATRIANO il 08/03/1935	FRZGRD35C08A463Y*	(1) Proprieta` per 216/2592
12	VICARIO Anna nata a NAPOLI il 06/04/1934	VCRNNA34D46F839I*	(1) Proprieta` per 36/2592
DATI DERIVANTI DA		DENUNZIA (NEI PASSAGGI PER CAUSA DI MORTE) del 03/11/2013 protocollo n. FG0071724 in atti dal 02/04/2014 Rogante: FLAMIA Sede: CANDELA Registrazione: UU Sede: FOGGIA Volume: 9990 n: 461 del 21/03/2014 SUCCESSIONE IN MORTE DI AMADIO FRANCESCA (n. 6487.3/2014)	

## Visura per soggetto limitata ad un comune

### Situazione degli atti informatizzati al 14/11/2019

#### 16. Unità Immobiliari site nel Comune di ASCOLI SATRIANO(Codice A463) - Catasto dei Fabbricati

N.	DATI IDENTIFICATIVI				DATI DI CLASSAMENTO							ALTRE INFORMAZIONI	
	Sezione Urbana	Foglio	Particella	Sub	Zona Cens.	Micro Zona	Categoria	Classe	Consistenza	Superficie Catastale	Rendita	Indirizzo Dati derivanti da	Dati ulteriori
1		58	2	1	2		C/2	3	74 m <sup>2</sup>	Totale: 101 m <sup>2</sup>	Euro 137,58	LOCALITA' VALLE TRAVERSA SNC piano: T; VARIAZIONE NEL CLASSAMENTO del 09/11/2018 protocollo n. FG0156103 in atti dal 09/11/2018 VARIAZIONE DI CLASSAMENTO (n. 37270.1/2018)	Annotazione Notifica

**Immobile 1: Annotazione:** di stadio: classamento e rendita rettificati (d.m. 701/94)  
**Notifica:** effettuata il 29/11/2018 con prot. n. FG0156714/2018 del 12/11/18

#### Intestazione degli immobili indicati al n. 16

N.	DATI ANAGRAFICI	CODICE FISCALE	DIRITTI E ONERI REALI
1	FAMIGLIETTI Anna Maria nata a ROMA il 24/07/1962	FMGNMR62L64H501O*	(1) Proprieta` per 192/2592
2	FAMIGLIETTI Giuseppe nato a FRIGENTO il 20/06/1928	FMGGPP28H20D798P*	(1) Proprieta` per 192/2592
3	FAMIGLIETTI Patrizia nata a ROMA il 26/05/1958	FMGPRZ58E66H501D*	(1) Proprieta` per 192/2592
4	FLAMIA Domenico nato a CANDELA il 08/10/1942	FLMDNC42R08B584G*	(1) Proprieta` per 468/2592
5	FLAMIA Manuela nata a ROMA il 11/11/1976	FLMMNL76S51H501P*	(1) Proprieta` per 231/2592
6	FLAMIA Marzia nata a ROMA il 19/03/1972	FLMMRZ72C59H501B*	(1) Proprieta` per 231/2592
7	FLAMIA Michela nata a ROMA il 24/09/1974	FLMMHL74P64H501L*	(1) Proprieta` per 6/2592
8	FLAMIA Michelina nata a LUCERA il 22/02/1947	FLMMHL47B62E716Q*	(1) Proprieta` per 216/2592
9	FLAMIA Pasquale nato a CANDELA il 02/01/1932	FLMPQL32A02B584Q*	(1) Proprieta` per 36/2592
10	FLAMIA Pasquale nato a CANDELA il 02/01/1932	FLMPQL32A02B584Q*	(1) Proprieta` per 576/2592
11	FREZZA Gerardo nato a ASCOLI SATRIANO il 08/03/1935	FRZGRD35C08A463Y*	(1) Proprieta` per 216/2592
12	VICARIO Anna nata a NAPOLI il 06/04/1934	VCRNNA34D46F839I*	(1) Proprieta` per 36/2592
DATI DERIVANTI DA		(ALTRE) del 27/11/2017 protocollo n. FG0213537 in atti dal 28/11/2017 Registrazione: NC(EX PORZ.F.R.) (n. 3197.1/2017)	

## Visura per soggetto limitata ad un comune

### Situazione degli atti informatizzati al 14/11/2019

#### 17. Immobili siti nel Comune di ASCOLI SATRIANO(Codice A463) - Catasto dei Terreni

N.	DATI IDENTIFICATIVI			DATI DI CLASSAMENTO						ALTRE INFORMAZIONI		
	Foglio	Particella	Sub	Porz.	Qualità Classe	Superficie(m²)		Deduz.	Reddito		Dati derivanti da	Dati ulteriori
						ha are ca			Dominicale	Agrario		
1	58	2	6	-	COSTR NO AB		00 00				<b>VARIAZIONE D'UFFICIO del 30/10/2017 protocollo n. FG0188129 in atti dal 30/10/2017 A. V. F. BONIFICA F. R. (ART. 13 COMMI 14 TER E QUATER D. L. 6-12-2011 N. 201) (n. 19519.1/2017)</b>	

#### Intestazione degli immobili indicati al n. 17

N.	DATI ANAGRAFICI	CODICE FISCALE	DIRITTI E ONERI REALI
1	FAMIGLIETTI Anna Maria nata a ROMA il 24/07/1962	FMGNMR62L64H501O*	(1) Proprieta` per 192/2592
2	FAMIGLIETTI Giuseppe nato a FRIGENTO il 20/06/1928	FMGGPP28H20D798P*	(1) Proprieta` per 192/2592
3	FAMIGLIETTI Patrizia nata a ROMA il 26/05/1958	FMGPRZ58E66H501D*	(1) Proprieta` per 192/2592
4	FLAMIA Domenico nato a CANDELA il 08/10/1942	FLMDNC42R08B584G*	(1) Proprieta` per 468/2592
5	FLAMIA Manuela nata a ROMA il 11/11/1976	FLMMNL76S51H501P*	(1) Proprieta` per 231/2592
6	FLAMIA Marzia nata a ROMA il 19/03/1972	FLMMRZ72C59H501B*	(1) Proprieta` per 231/2592
7	FLAMIA Michela nata a ROMA il 24/09/1974	FLMMHL74P64H501L*	(1) Proprieta` per 6/2592
8	FLAMIA Micheline nata a LUCERA il 22/02/1947	FLMMHL47B62E716Q*	(1) Proprieta` per 216/2592
9	FLAMIA Pasquale nato a CANDELA il 02/01/1932	FLMPQL32A02B584Q*	(1) Proprieta` per 36/2592
10	FLAMIA Pasquale nato a CANDELA il 02/01/1932	FLMPQL32A02B584Q*	(1) Proprieta` per 576/2592
11	FREZZA Gerardo nato a ASCOLI SATRIANO il 08/03/1935	FRZGRD35C08A463Y*	(1) Proprieta` per 216/2592
12	VICARIO Anna nata a NAPOLI il 06/04/1934	VCRNNA34D46F839J*	(1) Proprieta` per 36/2592
DATI DERIVANTI DA		DENUNZIA (NEI PASSAGGI PER CAUSA DI MORTE) del 03/11/2013 protocollo n. FG0071724 in atti dal 02/04/2014 Rogante: FLAMIA Sede: CANDELA Registrazione: UU Sede: FOGGIA Volume: 9990 n: 461 del 21/03/2014 SUCCESSIONE IN MORTE DI AMADIO FRANCESCA (n. 6488.4/2014)	

## Visura per soggetto limitata ad un comune

### Situazione degli atti informatizzati al 14/11/2019

#### 18. Immobili siti nel Comune di ASCOLI SATRIANO(Codice A463) - Catasto dei Terreni

N.	DATI IDENTIFICATIVI			DATI DI CLASSAMENTO						ALTRE INFORMAZIONI				
	Foglio	Particella	Sub	Porz	Qualità Classe	Superficie(m <sup>2</sup> )			Deduz.	Reddito		Dati derivanti da	Dati ulteriori	
						ha are ca				Dominicale	Agrario			
1	26	21		AA	SEMINAT IVO	2		12	81		Euro 5,62	Euro 3,97	Tabella di variazione del 07/12/2012 protocollo n. FG0302890 in atti dal 07/12/2012 TRASMISSIONE DATI AGEA AI SENSI DEL DL 3.10.2006 N.262 (n. 4765.1/2012)	Annotazione
				AB	ULIVETO	2	4	56	19		Euro 212,04	Euro 129,58		
2	26	24		AA	FABB DIRUTO			03	21				VARIAZIONE D'UFFICIO del 25/07/2017 protocollo n. FG0125735 in atti dal 25/07/2017 A. V. F. BONIFICA IN. CA. FR (ART.13, COMMI 14-TER E 14-QUATER D. L. 06/12/2011N. 201) (n. 9220.1/2017)	Annotazione
				AB	ULIVETO	2		02	59		Euro 1,20	Euro 0,74		

**Immobile 1: Annotazione:** di stadio: variazione culturale eseguita ai sensi del dl 3.10.2006 n. 262, convertito con modificazioni nella legge 24.11.2006 n. 286 e successive modificazioni (anno 2012)

**Immobile 2: Annotazione:** di stadio: variazione di qualita')

**Totale: Superficie 04.74.80 Redditi: Dominicale Euro 218,86 Agrario Euro 134,29**

#### Intestazione degli immobili indicati al n. 18

N.	DATI ANAGRAFICI	CODICE FISCALE	DIRITTI E ONERI REALI
1	FREZZA Gerardo nato a ASCOLI SATRIANO il 08/03/1935	FRZGRD35C08A463Y*	(1) Proprieta` per 1000/1000

## Visura per soggetto limitata ad un comune

### Situazione degli atti informatizzati al 14/11/2019

#### 19. Immobili siti nel Comune di ASCOLI SATRIANO(Codice A463) - Catasto dei Terreni

N.	DATI IDENTIFICATIVI			DATI DI CLASSAMENTO						ALTRE INFORMAZIONI				
	Foglio	Particella	Sub	Porz	Qualità Classe	Superficie(m²)			Deduz.	Reddito		Dati derivanti da	Dati ulteriori	
						ha are ca				Dominicale	Agrario			
1	114	118		AA	SEMINAT IVO	4	9	23	50		Euro 143,08	Euro 214,63	Tabella di variazione del 09/12/2010 protocollo n. FG0302233 in atti dal 09/12/2010 TRASMISSIONE DATI AGEA AI SENSI DEL DL 3.10.2006 N.262 (n. 9839.1/2010)	Annotazione
				AB	PASCOLO ARB			44	11		Euro 5,70	Euro 3,42		

**Immobile 1: Annotazione:** di stadio: variazione culturale eseguita ai sensi del dl 3.10.2006 n. 262, convertito con modificazioni nella legge 24.11.2006 n. 286 e successive modificazioni (anno 2010) porzione ab: classamento per parificazione con la qualita` 91 - pascolo , classe 03

#### Intestazione degli immobili indicati al n. 19

N.	DATI ANAGRAFICI	CODICE FISCALE	DIRITTI E ONERI REALI
1	FREZZA Gerardo nato a ASCOLI SATRIANO il 08/03/1935	FRZGRD35C08A463Y*	(1) Proprieta` per 1000/1000

#### 20. Immobili siti nel Comune di ASCOLI SATRIANO(Codice A463) - Catasto dei Terreni

N.	DATI IDENTIFICATIVI			DATI DI CLASSAMENTO						ALTRE INFORMAZIONI				
	Foglio	Particella	Sub	Porz	Qualità Classe	Superficie(m²)			Deduz.	Reddito		Dati derivanti da	Dati ulteriori	
						ha are ca				Dominicale	Agrario			
1	107	15		-	SEMINAT IVO	3		87	77		Euro 27,20 L. 52.662	Euro 22,66 L. 43.885	Impianto meccanografico del 05/02/1976	
2	107	68		-	SEMINAT IVO	4	2	33	49		Euro 36,18 L. 70.047	Euro 54,26 L. 105.071	REVISIONE DI ELEMENTI CENSUARI in atti dal 10/11/1993 COME DA MODELLO 26 (n. 5225.23/1990)	







Direzione Provinciale di Foggia  
Ufficio Provinciale - Territorio  
Servizi Catastali

**Visura per soggetto  
limitata ad un comune  
Situazione degli atti informatizzati al 14/11/2019**

Data: 14/11/2019 - Ora: 08.02.49

Fine

Visura n.: T4437 Pag: 25

**Totale Generale: vani 6,5 m<sup>2</sup> 289 Rendita: Euro 1.301,36**

**Totale Generale: Superficie 94.24.58 Redditi: Dominicale Euro 2.875,21 Agrario Euro 2.455,42**

Unità immobiliari n. 72 Tributi erariali: Euro 7,20

Visura telematica

\* Codice Fiscale Validato in Anagrafe Tributaria

\*\* Si intendono escluse le "superfici di balconi, terrazzi e aree scoperte pertinenziali e accessorie, comunicanti o non comunicanti"  
(cfr. Provvedimento del Direttore dell'Agenzia delle Entrate 29 marzo 2013).

## Visura per soggetto limitata ad un comune

### Situazione degli atti informatizzati al 02/01/2020

<b>Dati della richiesta</b>	<b>LAURIOLA NICOLA</b> <b>Terreni siti nel comune di ASCOLI SATRIANO ( Codice: A463) Provincia di FOGGIA</b> <b>Foglio: 10</b>
<b>Soggetto individuato</b>	<b>LAURIOLA NICOLA nato a MONTE SANT'ANGELO il 12/06/1953 C.F.: LRLNCL53H12F631M</b>

#### 1. Immobili siti nel Comune di ASCOLI SATRIANO(Codice A463) - Catasto dei Terreni

N.	DATI IDENTIFICATIVI			DATI DI CLASSAMENTO							ALTRE INFORMAZIONI			
	Foglio	Particella	Sub	Porz	Qualità Classe	Superficie(m <sup>2</sup> )			Deduz.	Reddito		Dati derivanti da	Dati ulteriori	
						ha are ca				Dominicale	Agrario			
1	10	99		AA	SEMINAT IVO	4	5	70	49		Euro 88,39	Euro 132,59	Tabella di variazione del 07/12/2012 protocollo n. FG0302845 in atti dal 07/12/2012 TRASMISSIONE DATI AGEA AI SENSI DEL DL 3.10.2006 N.262 (n. 4720.1/2012)	Annotazione
				AB	ULIVETO	2		07	74		Euro 3,60	Euro 2,20		

**Immobile 1: Annotazione:** di stadio: variazione culturale eseguita ai sensi del dl 3.10.2006 n. 262, convertito con modificazioni nella legge 24.11.2006 n. 286 e successive modificazioni (anno 2012)

#### Intestazione degli immobili indicati al n. 1

N.	DATI ANAGRAFICI	CODICE FISCALE	DIRITTI E ONERI REALI
1	LAURIOLA Nicola nato a MONTE SANT'ANGELO il 12/06/1953	LRLNCL53H12F631M*	(1) Proprieta` per 1000/1000
DATI DERIVANTI DA ISTRUMENTO (ATTO PUBBLICO) del 29/12/1995 Voltura in atti dal 26/02/1997 Repertorio n.: 43171 Rogante: TROMBETTA A. Sede: FOGGIA Registrazione: (n. 1454.1/1996)			

## Visura per soggetto limitata ad un comune

### Situazione degli atti informatizzati al 02/01/2020

#### 2. Immobili siti nel Comune di ASCOLI SATRIANO(Codice A463) - Catasto dei Terreni

N.	DATI IDENTIFICATIVI			DATI DI CLASSAMENTO						ALTRE INFORMAZIONI				
	Foglio	Particella	Sub	Porz	Qualità Classe	Superficie(m²)			Deduz.	Reddito		Dati derivanti da	Dati ulteriori	
						ha are ca				Dominicale	Agrario			
1	10	131		-	SEMINAT IVO	3	1	86	57		Euro 57,81	Euro 48,18	FRAZIONAMENTO del 14/04/2005 protocollo n. FG0067052 in atti dal 14/04/2005 (n. 67052.1/2005)	
2	10	132		AA	SEMINAT IVO	3		13	02		Euro 4,03	Euro 3,36	Variazione del 15/05/2013 protocollo n. FG0314195 in atti dal 10/12/2013 TRASMISSIONE DATI AGEA AI SENSI DEL DL 3.10.2006 N.262 (n. 9315.1/2013)	Annotazione
				AB	ULIVETO	2		00	78		Euro 0,36	Euro 0,22		

**Immobile 2: Annotazione:** di stadio: variazione culturale eseguita ai sensi del dl 3.10.2006 n. 262, convertito con modificazioni nella legge 24.11.2006 n. 286 e successive modificazioni (anno 2013)

**Totale: Superficie 02.00.37 Redditi: Dominicale Euro 62,20 Agrario Euro 51,76**

#### Intestazione degli immobili indicati al n. 2

N.	DATI ANAGRAFICI	CODICE FISCALE	DIRITTI E ONERI REALI
1	LAURIOLA Nicola nato a MONTE SANT'ANGELO il 12/06/1953	LRLNCL53H12F631M*	(1) Proprieta` per 1000/1000

## Visura per soggetto limitata ad un comune

### Situazione degli atti informatizzati al 02/01/2020

#### 3. Immobili siti nel Comune di ASCOLI SATTIANO(Codice A463) - Catasto dei Terreni

N.	DATI IDENTIFICATIVI			DATI DI CLASSAMENTO						ALTRE INFORMAZIONI				
	Foglio	Particella	Sub	Porz	Qualità Classe	Superficie(m²)			Deduz.	Reddito		Dati derivanti da	Dati ulteriori	
						ha are ca				Dominicale	Agrario			
1	10	175		-	SEMINAT IVO	3	5	12	37		Euro 158,77	Euro 132,31	FRAZIONAMENTO del 15/04/2016 protocollo n. FG0079760 in atti dal 15/04/2016 presentato il 15/04/2016 (n. 79760.1/2016)	
2	10	176		-	SEMINAT IVO	3	5	00	00		Euro 154,94	Euro 129,11	FRAZIONAMENTO del 15/04/2016 protocollo n. FG0079760 in atti dal 15/04/2016 presentato il 15/04/2016 (n. 79760.1/2016)	
3	10	177		-	SEMINAT IVO	3	5	00	00		Euro 154,94	Euro 129,11	FRAZIONAMENTO del 15/04/2016 protocollo n. FG0079760 in atti dal 15/04/2016 presentato il 15/04/2016 (n. 79760.1/2016)	

**Totale: Superficie 15.12.37    Redditi: Dominicale Euro 468,65    Agrario Euro 390,53**

#### Intestazione degli immobili indicati al n. 3

N.	DATI ANAGRAFICI	CODICE FISCALE	DIRITTI E ONERI REALI
1	LAURIOLA Nicola nato a MONTE SANT'ANGELO il 12/06/1953	LRLNCL53H12F631M*	(1) Proprietà per 1000/1000

**Totale Generale: Superficie 22.90.97    Redditi: Dominicale Euro 622,84    Agrario Euro 577,08**

Unità immobiliari n. 6

Tributi erariali: Euro 0,90

Visura telematica

\* Codice Fiscale Validato in Anagrafe Tributaria

## Visura per soggetto limitata ad un comune

### Situazione degli atti informatizzati al 12/12/2019

<b>Dati della richiesta</b>	<b>LAURIOLA GIOVANNI</b>
<b>Soggetto individuato</b>	<b>Terreni e Fabbricati siti nel comune di ASCOLI SATRIANO ( Codice: A463) Provincia di FOGGIA</b> <b>LAURIOLA GIOVANNI nato a MONTE SANT'ANGELO il 24/02/1944 C.F.: LRLGNN44B24F631H</b>

#### 1. Immobili siti nel Comune di ASCOLI SATRIANO(Codice A463) - Catasto dei Terreni

N.	DATI IDENTIFICATIVI			DATI DI CLASSAMENTO						ALTRE INFORMAZIONI			
	Foglio	Particella	Sub	Porz	Qualità Classe		Superficie(m²)		Deduz.	Reddito		Dati derivanti da	Dati ulteriori
							ha are ca			Dominicale	Agrario		
1	7	10		-	INCOLT PROD	U	57	30		Euro 0,59	Euro 0,89	VARIAZIONE D'UFFICIO del 24/11/2011 protocollo n. FG0117831 in atti dal 11/07/2017 AUTOTUTELA - RIPRISTINO DELLA SITUAZIONE ANTECEDENTE LA VARIAZIONE PROT. N. 325840 DEL 24/11/2011 (n. 6822.1/2017)	

#### Intestazione degli immobili indicati al n. 1

N.	DATI ANAGRAFICI	CODICE FISCALE	DIRITTI E ONERI REALI
1	FERRI Domenico nato a MONTE SANT'ANGELO il 09/03/1959	FRRDNC59C09F631E*	(1) Proprieta` per 18/504
2	FERRI Leonardo nato a MONTE SANT'ANGELO il 26/11/1955	FRRLRD55S26F631A*	(1) Proprieta` per 12/504
3	FERRI Lucia nata a FOGGIA il 04/06/1995	FRRLCU95H44D643D*	(1) Proprieta` per 2/504
4	FERRI Michele nato a FOGGIA il 01/09/1991	FRRMHL91P01D643C*	(1) Proprieta` per 2/504
5	FERRI Rosa nata a FOGGIA il 27/11/1992	FRRRSO92S67D643M*	(1) Proprieta` per 2/504
6	LAURIOLA Antonietta nata a FOGGIA il 09/01/1967	LRLNNT67A49D643Y*	(1) Proprieta` per 252/504
7	LAURIOLA Giovanni nato a MONTE SANT'ANGELO il 24/02/1944	LRLGNN44B24F631H*	(1) Proprieta` per 216/504
DATI DERIVANTI DA		DENUNZIA (NEI PASSAGGI PER CAUSA DI MORTE) del 29/08/2014 protocollo n. FG0131892 in atti dal 03/08/2017 Rogante: FERRI Sede: CASTELLUCCIO DEI SAURI Registrazione: UU Sede: CERIGNOLA Volume: 9990 n: 357 del 24/08/2015 SUCC. RETT. D. V. PROT. FG0199510/2015 (n. 12253.1/2017)	

## Visura per soggetto limitata ad un comune

### Situazione degli atti informatizzati al 12/12/2019

#### 2. Immobili siti nel Comune di ASCOLI SATRIANO(Codice A463) - Catasto dei Terreni

N.	DATI IDENTIFICATIVI			DATI DI CLASSAMENTO						ALTRE INFORMAZIONI			
	Foglio	Particella	Sub	Porz	Qualità Classe	Superficie(m²)		Deduz.	Reddito		Dati derivanti da	Dati ulteriori	
						ha are ca			Dominicale	Agrario			
1	7	20		-	SEMINAT IVO	3	62	58		Euro 19,39 L. 37.548	Euro 16,16 L. 31.290	FRAZIONAMENTO in atti dal 02/03/1991 (n. 50.57/1984)	
2	7	78		-	SEMINAT IVO	3	07	77		Euro 2,41 L. 4.662	Euro 2,01 L. 3.885	FRAZIONAMENTO in atti dal 02/03/1991 (n. 3.3/1981)	
3	7	82		-	SEMINAT IVO	3	22	44		Euro 6,95 L. 13.464	Euro 5,79 L. 11.220	FRAZIONAMENTO in atti dal 04/03/1991 (n. 50.66/1984)	Annotazione
4	7	116		-	SEMINAT IVO	3	19	27		Euro 5,97	Euro 4,98	Tabella di variazione del 08/03/2007 protocollo n. FG0070218 in atti dal 08/03/2007 TRASMISSIONE DATI AI SENSI DEL DECRETO 262 DEL 3 OTTOBRE 2006 (n. 4671.1/2007)	Annotazione
5	7	119		-	INCOLT PROD	U	00	58		Euro 0,01	Euro 0,01	VARIAZIONE D'UFFICIO del 11/10/2013 protocollo n. FG0255530 in atti dal 11/10/2013 ACCORPAMENTO AL FOGLIO 7 DAL FOGLIO 7 SVI A. (n. 255320.1/2013)	
6	7	120		-	INCOLT PROD	U	00	17		Euro 0,01	Euro 0,01	VARIAZIONE D'UFFICIO del 11/10/2013 protocollo n. FG0255525 in atti dal 11/10/2013 ACCORPAMENTO AL FOGLIO 7 DAL FOGLIO 7 SVI A. (n. 255320.1/2013)	
7	7	122		-	INCOLT PROD	U	00	55		Euro 0,01	Euro 0,01	VARIAZIONE D'UFFICIO del 11/10/2013 protocollo n. FG0255529 in atti dal 11/10/2013 ACCORPAMENTO AL FOGLIO 7 DAL FOGLIO 7 SVI A. (n. 255320.1/2013)	
8	7	126		-	INCOLT PROD	U	00	65		Euro 0,01	Euro 0,01	VARIAZIONE D'UFFICIO del 11/10/2013 protocollo n. FG0255534 in atti dal 11/10/2013 ACCORPAMENTO AL FOGLIO 7 DAL FOGLIO 7 SVI A. (n. 255320.1/2013)	

## Visura per soggetto limitata ad un comune

### Situazione degli atti informatizzati al 12/12/2019

**Immobile 3: Annotazione:** comune ai num 7,8 sub 1 e sub 2 del foglio 7

**Immobile 4: Annotazione:** variazione colturale ex d.l. n. 262/06 - qualita` dichiarata o parificata a coltura presente nel quadro tariffario

**Totale: Superficie 01.14.01 Redditi: Dominicale Euro 34,76 Agrario Euro 28,98**

#### Intestazione degli immobili indicati al n. 2

N.	DATI ANAGRAFICI	CODICE FISCALE	DIRITTI E ONERI REALI
1	LAURIOLA Giovanni nato a MONTE SANT' ANGELO il 24/02/1944	LRLGNN44B24F631H*	(1) Proprieta` per 1000/1000
DATI DERIVANTI DA		ISTRUMENTO (ATTO PUBBLICO) del 24/03/1988 Voltura in atti dal 27/11/1992 Repertorio n.: 38197 Rogante: TROMBETTA AURELIO Sede: FOGGIA Registrazione: Sede: FOGGIA n: 1121 del 13/04/1988 (n. 3661.1/1988)	

#### 3. Immobili siti nel Comune di ASCOLI SATTIANO(Codice A463) - Catasto dei Terreni

N.	DATI IDENTIFICATIVI			DATI DI CLASSAMENTO						ALTRE INFORMAZIONI			
	Foglio	Particella	Sub	Porz.	Qualità Classe	Superficie(m²)		Deduz.	Reddito		Dati derivanti da	Dati ulteriori	
						ha are ca			Dominicale	Agrario			
1	10	41		-	SEMINAT IVO	2	53	60		Euro 23,53 L. 45.560	Euro 16,61 L. 32.160	VARIAZIONE D'UFFICIO del 12/01/1994 in atti dal 13/01/1994 (n. 2.10/1994)	

#### Intestazione degli immobili indicati al n. 3

N.	DATI ANAGRAFICI	CODICE FISCALE	DIRITTI E ONERI REALI
1	LAURIOLA Giovanni nato a MONTE SANT' ANGELO il 24/02/1944	LRLGNN44B24F631H*	(1) Proprieta` per 1000/1000
DATI DERIVANTI DA		ISTRUMENTO (ATTO PUBBLICO) del 16/07/1987 Voltura in atti dal 04/06/1993 Repertorio n.: 37604 Rogante: TROMBETTA AURELIO Sede: FOGGIA Registrazione: Sede: FOGGIA n: 392 del 29/07/1987 (n. 6408.1/1987)	

## Visura per soggetto limitata ad un comune

### Situazione degli atti informatizzati al 12/12/2019

#### 4. Immobili siti nel Comune di ASCOLI SATTIANO(Codice A463) - Catasto dei Terreni

N.	DATI IDENTIFICATIVI			DATI DI CLASSAMENTO						ALTRE INFORMAZIONI			
	Foglio	Particella	Sub	Porz	Qualità Classe	Superficie(m²)			Deduz.	Reddito		Dati derivanti da	Dati ulteriori
						ha are ca				Dominicale	Agrario		
1	10	16		-	SEMINAT IVO	4	64	88		Euro 10,05 L. 19.464	Euro 15,08 L. 29.196	FRAZIONAMENTO in atti dal 06/04/1988 (n. 5084)	

#### Intestazione degli immobili indicati al n. 4

N.	DATI ANAGRAFICI	CODICE FISCALE	DIRITTI E ONERI REALI
1	LAURIOLA Giovanni nato a MONTE SANT'ANGELO il 24/02/1944	LRLGNN44B24F631H*	(1) Proprieta` per 1000/1000
DATI DERIVANTI DA		ISTRUMENTO (ATTO PUBBLICO) del 16/07/1987 Voltura in atti dal 06/04/1988 Repertorio n.: 37604 Rogante: TROMBETTA AURELIO Sede: FOGGIA Registrazione: UR Sede: FOGGIA n: 392 del 29/07/1987 (n. 640887)	

#### 5. Immobili siti nel Comune di ASCOLI SATTIANO(Codice A463) - Catasto dei Terreni

N.	DATI IDENTIFICATIVI			DATI DI CLASSAMENTO						ALTRE INFORMAZIONI				
	Foglio	Particella	Sub	Porz	Qualità Classe	Superficie(m²)			Deduz.	Reddito		Dati derivanti da	Dati ulteriori	
						ha are ca				Dominicale	Agrario			
1	10	10		-	SEMINAT IVO	4	9	32	20		Euro 144,43 L. 279.660	Euro 216,65 L. 419.490	FRAZIONAMENTO in atti dal 06/04/1988 (n. 5084)	



## Visura per soggetto limitata ad un comune

### Situazione degli atti informatizzati al 12/12/2019

#### Intestazione degli immobili indicati al n. 5

N.	DATI ANAGRAFICI	CODICE FISCALE	DIRITTI E ONERI REALI
1	LAURIOLA Giovanni nato a MONTE SANT'ANGELO il 24/02/1944	LRLGNN44B24F631H*	(1) Proprieta' per 1000/1000
DATI DERIVANTI DA		ISTRUMENTO (ATTO PUBBLICO) del 16/07/1987 Voltura in atti dal 06/04/1988 Repertorio n.: 37604 Rogante: TROMBETTA AURELIO Sede: FOGGIA Registrazione: UR Sede: FOGGIA n: 392 del 29/07/1987 (n. 640887)	

#### 6. Immobili siti nel Comune di ASCOLI SATTIANO(Codice A463) - Catasto dei Terreni

N.	DATI IDENTIFICATIVI			DATI DI CLASSAMENTO							ALTRE INFORMAZIONI		
	Foglio	Particella	Sub	Porz	Qualità Classe		Superficie(m²)		Deduz.	Reddito		Dati derivanti da	Dati ulteriori
							ha	are ca		Dominicale	Agrario		
1	10	9		-	SEMINAT IVO	3		19	68		Euro 6,10 L. 11.808	Euro 5,08 L. 9.840	FRAZIONAMENTO in atti dal 06/04/1988 (n. 5084)
2	10	37		-	SEMINAT IVO	3	3	72	66		Euro 115,48 L. 223.596	Euro 96,23 L. 186.330	FRAZIONAMENTO in atti dal 06/04/1988 (n. 5084)

**Totale: Superficie 03.92.34    Redditi: Dominicale Euro 121,58    Agrario Euro 101,31**

#### Intestazione degli immobili indicati al n. 6

N.	DATI ANAGRAFICI	CODICE FISCALE	DIRITTI E ONERI REALI
1	LAURIOLA Giovanni nato a MONTE SANT'ANGELO il 24/02/1944	LRLGNN44B24F631H*	(1) Proprieta' per 1000/1000
DATI DERIVANTI DA		ISTRUMENTO (ATTO PUBBLICO) del 16/07/1987 Voltura in atti dal 06/04/1988 Repertorio n.: 37604 Rogante: TROMBETTA AURELIO Sede: FOGGIA Registrazione: UR Sede: FOGGIA n: 392 del 29/07/1987 (n. 640887)	

## Visura per soggetto limitata ad un comune

### Situazione degli atti informatizzati al 12/12/2019

#### 7. Immobili siti nel Comune di ASCOLI SATTIANO(Codice A463) - Catasto dei Terreni

N.	DATI IDENTIFICATIVI			DATI DI CLASSAMENTO						ALTRE INFORMAZIONI				
	Foglio	Particella	Sub	Porz	Qualità Classe		Superficie(m²)			Deduz.	Reddito		Dati derivanti da	Dati ulteriori
											Dominicale	Agrario		
							ha are ca							
1	7	141		-	SEMINAT IVO	3	4	05	48		Euro 125,65 L. 243.288	Euro 104,71 L. 202.740	FRAZIONAMENTO del 04/08/1994 in atti dal 04/08/1994 (n. 11854.1/1994)	Annotazione

**Immobile 1: Annotazione:** sr

#### Intestazione degli immobili indicati al n. 7

N.	DATI ANAGRAFICI	CODICE FISCALE	DIRITTI E ONERI REALI
1	LAURIOLA Giovanni nato a MONTE SANT'ANGELO il 24/02/1944	LRLGNN44B24F631H*	(1) Proprieta' per 1000/1000

#### 8. Immobili siti nel Comune di ASCOLI SATTIANO(Codice A463) - Catasto dei Terreni

N.	DATI IDENTIFICATIVI			DATI DI CLASSAMENTO						ALTRE INFORMAZIONI				
	Foglio	Particella	Sub	Porz	Qualità Classe		Superficie(m²)			Deduz.	Reddito		Dati derivanti da	Dati ulteriori
											Dominicale	Agrario		
							ha are ca							
1	10	103		-	SEMINAT IVO	3	8	73	40		Euro 270,64	Euro 225,54	FRAZIONAMENTO del 14/04/2005 protocollo n. FG0067052 in atti dal 14/04/2005 (n. 67052.1/2005)	
2	10	104		-	SEMINAT IVO	3		17	82		Euro 5,52	Euro 4,60	FRAZIONAMENTO del 14/04/2005 protocollo n. FG0067052 in atti dal 14/04/2005 (n. 67052.1/2005)	
3	10	105		-	SEMINAT IVO	3	17	96	37		Euro 556,65	Euro 463,87	FRAZIONAMENTO del 14/04/2005 protocollo n. FG0067052 in atti dal 14/04/2005 (n. 67052.1/2005)	

## Visura per soggetto limitata ad un comune

### Situazione degli atti informatizzati al 12/12/2019

**Totale: Superficie 26.87.59    Redditi: Dominicale Euro 832,81    Agrario Euro 694,01**

#### Intestazione degli immobili indicati al n. 8

N.	DATI ANAGRAFICI	CODICE FISCALE	DIRITTI E ONERI REALI
1	LAURIOLA Giovanni nato a MONTE SANT'ANGELO il 24/02/1944	LRLGNN44B24F631H*	(1) Proprieta' per 1000/1000

#### 9. Immobili siti nel Comune di ASCOLI SATTRIANO(Codice A463) - Catasto dei Terreni

N.	DATI IDENTIFICATIVI			DATI DI CLASSAMENTO							ALTRE INFORMAZIONI		
	Foglio	Particella	Sub	Porz	Qualità Classe	Superficie(m²)			Deduz.	Reddito		Dati derivanti da	Dati ulteriori
						ha are ca				Dominicale	Agrario		
1	10	106		-	SEMINAT IVO	3	86	16		Euro 26,70	Euro 22,25	FRAZIONAMENTO del 14/04/2005 protocollo n. FG0067052 in atti dal 14/04/2005 (n. 67052.1/2005)	
2	10	107		-	SEMINAT IVO	3	01	59		Euro 0,49	Euro 0,41	FRAZIONAMENTO del 14/04/2005 protocollo n. FG0067052 in atti dal 14/04/2005 (n. 67052.1/2005)	
3	10	108		-	SEMINAT IVO	3	1	54	34	Euro 47,83	Euro 39,85	FRAZIONAMENTO del 14/04/2005 protocollo n. FG0067052 in atti dal 14/04/2005 (n. 67052.1/2005)	

**Totale: Superficie 02.42.09    Redditi: Dominicale Euro 75,02    Agrario Euro 62,51**

# Visura per soggetto limitata ad un comune

## Situazione degli atti informatizzati al 12/12/2019

**Intestazione degli immobili indicati al n. 9**

N.	DATI ANAGRAFICI	CODICE FISCALE	DIRITTI E ONERI REALI
1	LAURIOLA Giovanni nato a MONTE SANT'ANGELO il 24/02/1944	LRLGNN44B24F631H*	(1) Proprieta' per 1000/1000

**Totale Generale: Superficie 49.49.49    Redditi: Dominicale Euro 1.368,42    Agrario Euro 1.240,75**

Unità immobiliari n. 21

Tributi erariali: Euro 2,70

Visura telematica

\* Codice Fiscale Validato in Anagrafe Tributaria

## Visura per immobile

### Situazione degli atti informatizzati al 03/01/2020

<b>Dati della richiesta</b>	<b>Comune di ASCOLI SATRIANO ( Codice: A463)</b>
	<b>Provincia di FOGGIA</b>
<b>Catasto Terreni</b>	<b>Foglio: 12 Particella: 59</b>

#### Immobile

N.	DATI IDENTIFICATIVI			DATI CLASSAMENTO					DATI DERIVANTI DA			
	Foglio	Particella	Sub	Porz	Qualità Classe	Superficie(m <sup>2</sup> )			Deduz	Reddito		
						ha	are	ca		Dominicale	Agrario	
<b>1</b>	<b>12</b>	<b>59</b>		-	<b>SEMINATIVO 3</b>	<b>6</b>	<b>49</b>	<b>24</b>		<b>Euro 201,18</b>	<b>Euro 167,65</b>	<b>Impianto meccanografico del 05/02/1976</b>
										<b>L. 389.544</b>	<b>L. 324.620</b>	
<b>Notifica</b>					<b>Partita</b>							

#### INTESTATI

N.	DATI ANAGRAFICI	CODICE FISCALE	DIRITTI E ONERI REALI
1	MELILLO Angela Gerarda nata a ROCCHETTA SANT' ANTONIO il 25/10/1946	MLLNLG46R65H467H*	(8) Usufrutto per 1/1
2	SCARAMUZZO Alfonso nato a FOGGIA il 07/08/1969	SCRLNS69M07D643D*	(2) Nuda proprieta' per 1/1
<b>DATI DERIVANTI DA</b>		RETTIFICA DI INTESTAZIONE ALL'ATTUALITA' del 01/10/2009 protocollo n. FG0212939 Voltura in atti dal 09/09/2010 Repertorio n.: 893 Rogante: BONADIES Sede: ASCOLI SATRIANO Registrazione: PU Sede: FOGGIA Volume: 9990 n: 860 del 02/07/2010 ISTANZA 211828/10 DV.182483/10 SUCC/TEST (n. 15574.1/2010)	

Unità immobiliari n. 1

Tributi erariali: Euro 0,90

Visura telematica

\* Codice Fiscale Validato in Anagrafe Tributaria

## Visura per immobile

### Situazione degli atti informatizzati al 03/01/2020

<b>Dati della richiesta</b>	<b>Comune di ASCOLI SATRIANO ( Codice: A463)</b>
	<b>Provincia di FOGGIA</b>
<b>Catasto Terreni</b>	<b>Foglio: 12 Particella: 231</b>

#### Immobile

N.	DATI IDENTIFICATIVI			DATI CLASSAMENTO						DATI DERIVANTI DA		
	Foglio	Particella	Sub	Porz	Qualità Classe	Superficie(m <sup>2</sup> )			Deduz		Reddito	
						ha	are	ca			Dominicale	Agrario
1	12	231		-	SEMINATIVO 3	4	51	75		Euro 139,99 L. 271.050	Euro 116,65 L. 225.875	Impianto meccanografico del 05/02/1976
<b>Notifica</b>						<b>Partita</b>						

#### INTESTATI

N.	DATI ANAGRAFICI	CODICE FISCALE	DIRITTI E ONERI REALI
1	MELILLO Angela Gerarda nata a ROCCHETTA SANT' ANTONIO il 25/10/1946	MLLNLG46R65H467H*	(8) Usufrutto per 1/1
2	SCARAMUZZO Giuseppe nato a FOGGIA il 07/04/1971	SCRGPP71D07D643N*	(2) Nuda proprieta' per 1/1
<b>DATI DERIVANTI DA</b>		RETTIFICA DI INTESTAZIONE ALL'ATTUALITA' del 01/10/2009 protocollo n. FG0212880 Voltura in atti dal 09/09/2010 Repertorio n.: 893 Rogante: BONADIES Sede: ASCOLI SATRIANO Registrazione: PU Sede: FOGGIA Volume: 9990 n: 860 del 02/07/2010 ISTANZA 211828/10 DV.182483/10 SUCC/TEST (n. 15572.1/2010)	

Unità immobiliari n. 1

Tributi erariali: Euro 0,90

Visura telematica

\* Codice Fiscale Validato in Anagrafe Tributaria

## Visura per immobile

### Situazione degli atti informatizzati al 03/01/2020

<b>Dati della richiesta</b>	<b>Comune di ASCOLI SATRIANO ( Codice: A463)</b>
	<b>Provincia di FOGGIA</b>
<b>Catasto Terreni</b>	<b>Foglio: 12 Particella: 1</b>

#### Immobile

N.	DATI IDENTIFICATIVI			DATI CLASSAMENTO						DATI DERIVANTI DA		
	Foglio	Particella	Sub	Porz	Qualità Classe	Superficie(m <sup>2</sup> )			Deduz		Reddito	
						ha	are	ca			Dominicale	Agrario
1	12	1		-	SEMINATIVO 3	6	79	10		Euro 210,44 L. 407.460	Euro 175,36 L. 339.550	<b>Impianto meccanografico del 05/02/1976</b>
<b>Notifica</b>				<b>Partita</b>								

#### INTESTATO

N.	DATI ANAGRAFICI	CODICE FISCALE	DIRITTI E ONERI REALI
1	BRUNO Antonio nato a ASCOLI SATRIANO il 16/05/1961	BRNNTN61E16A463K*	(1) Proprieta` per 1/1 bene personale
<b>DATI DERIVANTI DA</b>		VOLTURA D'UFFICIO del 13/11/2017 protocollo n. FG0215757 Voltura in atti dal 29/11/2017 Repertorio n.: 8761 Rogante: CALICE ELENA Sede: ORTA NOVA Registrazione: Sede: CANC. PASS. INTERM. DA ESAM. TR.18119/17 (n. 18041.1/2017)	

Unità immobiliari n. 1

Tributi erariali: Euro 0,90

Visura telematica

\* Codice Fiscale Validato in Anagrafe Tributaria

# Visura per soggetto

limitata ad un comune

Situazione degli atti informatizzati al 08/01/2020

<b>Dati della richiesta</b>	<b>D'APOLITO ANTONIO</b> <b>Terreni siti nel comune di ASCOLI SATRIANO ( Codice: A463) Provincia di FOGGIA</b> <b>Foglio: 10</b>
<b>Soggetto individuato</b>	<b>D'APOLITO ANTONIO nato a MONTE SANT'ANGELO il 17/01/1969 C.F.: DPLNTN69A17F631C</b>

## 1. Immobili siti nel Comune di ASCOLI SATRIANO(Codice A463) - Catasto dei Terreni

N.	DATI IDENTIFICATIVI			DATI DI CLASSAMENTO							ALTRE INFORMAZIONI		
	Foglio	Particella	Sub	Porz	Qualità Classe	Superficie(m²)	Deduz.	Reddito		Dati derivanti da	Dati ulteriori		
								Dominicale	Agrario				
						ha are ca							
1	10	1		-	SEMINAT IVO	3	21	70	42	Euro 672,56 L. 1.302.252	Euro 560,46 L. 1.085.210	FRAZIONAMENTO in atti dal 06/04/1988 (n. 5084)	
2	10	7		-	SEMINAT IVO	4		24	96	Euro 3,87	Euro 5,80	Variazione del 14/04/2016 protocollo n. FG0237898 in atti dal 14/12/2016 TRASMISSIONE DATI AGEA AI SENSI DEL DL 3.10.2006 N. 262 (n. 4610.1/2016)	Annotazione
3	10	46		-	SEMINAT IVO	4		03	40	Euro 0,53 L. 1.020	Euro 0,79 L. 1.530	FRAZIONAMENTO in atti dal 06/04/1988 (n. 5084)	
4	10	64		-	SEMINAT IVO	3		00	10	Euro 0,03 L. 60	Euro 0,03 L. 50	FRAZIONAMENTO in atti dal 06/04/1988 (n. 5084)	
5	10	115		AA	SEMINAT IVO	3	1	49	71	Euro 46,39	Euro 38,66	Variazione del 15/05/2013 protocollo n. FG0314193 in atti dal 10/12/2013 TRASMISSIONE DATI AGEA AI SENSI DEL DL 3.10.2006 N.262 (n. 9313.1/2013)	Annotazione
				AB	ULIVETO	2		00	04	Euro 0,02	Euro 0,01		
6	10	116		AA	SEMINAT IVO	3		00	32	Euro 0,10	Euro 0,08	Variazione del 15/05/2013 protocollo n. FG0314194 in atti dal 10/12/2013 TRASMISSIONE DATI AGEA AI SENSI DEL DL 3.10.2006 N.262 (n. 9314.1/2013)	Annotazione
				AB	ULIVETO	2		00	04	Euro 0,02	Euro 0,01		



## Visura per soggetto limitata ad un comune

### Situazione degli atti informatizzati al 08/01/2020

7	10	117	-	SEMINAT IVO	3	07	56	Euro 2,34	Euro 1,95	FRAZIONAMENTO del 14/04/2005 protocollo n. FG0067052 in atti dal 14/04/2005 (n. 67052.1/2005)
8	10	124	-	SEMINAT IVO	4	01	49	Euro 0,23	Euro 0,35	FRAZIONAMENTO del 14/04/2005 protocollo n. FG0067052 in atti dal 14/04/2005 (n. 67052.1/2005)
9	10	125	-	SEMINAT IVO	4	02	11	Euro 0,33	Euro 0,49	FRAZIONAMENTO del 14/04/2005 protocollo n. FG0067052 in atti dal 14/04/2005 (n. 67052.1/2005)
10	10	141	-	SEMINAT IVO	2	84	47	Euro 37,08	Euro 26,18	FRAZIONAMENTO del 12/12/2006 protocollo n. FG0253113 in atti dal 12/12/2006 (n. 253113.1/2006)

**Immobile 2: Annotazione:** di stadio: variazione culturale eseguita ai sensi del dl 3.10.2006 n. 262, convertito con modificazioni nella legge 24.11.2006 n. 286 e successive modificazioni (anno 2016) - eseguita a seguito di dichiarazione resa il 14/04/2016 all'organismo pagatore agea con la domanda agea. adu.2016.0639563 (scheda validazione/fascicolo prot. n. agea. caa4231.2016.0000645)

**Immobile 5: Annotazione:** di stadio: variazione culturale eseguita ai sensi del dl 3.10.2006 n. 262, convertito con modificazioni nella legge 24.11.2006 n. 286 e successive modificazioni (anno 2013)

**Immobile 6: Annotazione:** di stadio: variazione culturale eseguita ai sensi del dl 3.10.2006 n. 262, convertito con modificazioni nella legge 24.11.2006 n. 286 e successive modificazioni (anno 2013)

**Totale: Superficie 24.44.62 Redditi: Dominicale Euro 763,50 Agrario Euro 634,81**

#### Intestazione degli immobili indicati al n. 1

N.	DATI ANAGRAFICI	CODICE FISCALE	DIRITTI E ONERI REALI
1	D'APOLITO Antonio nato a MONTE SANT'ANGELO il 17/01/1969	DPLNTN69A17F631C*	(1) Proprieta` per 1/5
2	D'APOLITO Mario nato a MONTE SANT'ANGELO il 30/04/1972	DPLMRA72D30F631V*	(1) Proprieta` per 1/5
3	D'APOLITO Nicola nato a MONTE SANT'ANGELO il 09/04/1964	DPLNCL64D09F631V*	(1) Proprieta` per 1/5
4	D'APOLITO Raffaele nato a MONTE SANT'ANGELO il 14/03/1963	DPLRFL63C14F631T*	(1) Proprieta` per 1/5
5	D'APOLITO Stefano nato a MONTE SANT'ANGELO il 15/12/1966	DPLSFN66T15F631M*	(1) Proprieta` per 1/5
DATI DERIVANTI DA		DENUNZIA (NEI PASSAGGI PER CAUSA DI MORTE) del 01/05/2011 protocollo n. FG0109756 in atti dal 03/05/2012 Registrazione: UU Sede: FOGGIA Volume: 9990 n: 607 del 30/04/2012 SUCC. DI D'APOLITO GIUSEPPE (n. 8041.1/2012)	

## Visura per soggetto limitata ad un comune

### Situazione degli atti informatizzati al 08/01/2020

#### 2. Immobili siti nel Comune di ASCOLI SATTIANO(Codice A463) - Catasto dei Terreni

N.	DATI IDENTIFICATIVI			DATI DI CLASSAMENTO						ALTRE INFORMAZIONI	
	Foglio	Particella	Sub	Porz	Qualità Classe	Superficie(m²)	Deduz.	Reddito		Dati derivanti da	Dati ulteriori
						ha are ca		Dominicale	Agrario		
1	10	142		-	SEMINAT IVO	2		04	03		
								Euro 1,77	Euro 1,25	FRAZIONAMENTO del 12/12/2006 protocollo n. FG0253113 in atti dal 12/12/2006 (n. 253113.1/2006)	Annotazione

**Immobile 1: Annotazione:** sr

#### Intestazione degli immobili indicati al n. 2

N.	DATI ANAGRAFICI	CODICE FISCALE	DIRITTI E ONERI REALI
1	BIOAGRI PINTO SOCIETA` SEMPLICE con sede in DELICETO	04153220712*	(1) Proprieta` per 135/150
2	D'APOLITO Antonio nato a MONTE SANT'ANGELO il 17/01/1969	DPLNTN69A17F631C*	(1) Proprieta` per 3/150
3	D'APOLITO Mario nato a MONTE SANT'ANGELO il 30/04/1972	DPLMRA72D30F631V*	(1) Proprieta` per 3/150
4	D'APOLITO Nicola nato a MONTE SANT'ANGELO il 09/04/1964	DPLNCL64D09F631V*	(1) Proprieta` per 3/150
5	D'APOLITO Raffaele nato a MONTE SANT'ANGELO il 14/03/1963	DPLRFL63C14F631T*	(1) Proprieta` per 3/150
6	D'APOLITO Stefano nato a MONTE SANT'ANGELO il 15/12/1966	DPLSFN66T15F631M*	(1) Proprieta` per 3/150
DATI DERIVANTI DA		ISTRUMENTO (ATTO PUBBLICO) del 06/12/2017 Nota presentata con Modello Unico in atti dal 12/12/2017 Repertorio n.: 21023 Rogante: PASCUCCI FABRIZIO Sede: FOGGIA Registrazione: Sede: COMPRAVENDITA (n. 19150.3/2017)	

## Visura per soggetto limitata ad un comune

### Situazione degli atti informatizzati al 08/01/2020

#### 3. Immobili siti nel Comune di ASCOLI SATTIANO(Codice A463) - Catasto dei Terreni

N.	DATI IDENTIFICATIVI			DATI DI CLASSAMENTO						ALTRE INFORMAZIONI			
	Foglio	Particella	Sub	Porz	Qualità Classe	Superficie(m²)		Deduz.	Reddito		Dati derivanti da	Dati ulteriori	
						ha are ca			Dominicale	Agrario			
1	10	119		-	SEMINAT IVO	3	01	97		Euro 0,61	Euro 0,51	FRAZIONAMENTO del 14/04/2005 protocollo n. FG0067052 in atti dal 14/04/2005 (n. 67052.1/2005)	
2	10	123		-	SEMINAT IVO	4	01	95		Euro 0,30	Euro 0,45	FRAZIONAMENTO del 14/04/2005 protocollo n. FG0067052 in atti dal 14/04/2005 (n. 67052.1/2005)	

**Totale: Superficie 03.92    Redditi: Dominicale Euro 0,91    Agrario Euro 0,96**

#### Intestazione degli immobili indicati al n. 3

N.	DATI ANAGRAFICI	CODICE FISCALE	DIRITTI E ONERI REALI
1	D'APOLITO Antonio nato a MONTE SANT' ANGELO il 17/01/1969	DPLNTN69A17F631C*	(1) Proprieta` per 18/360
2	D'APOLITO Mario nato a MONTE SANT' ANGELO il 30/04/1972	DPLMRA72D30F631V*	(1) Proprieta` per 18/360
3	D'APOLITO Nicola nato a MONTE SANT' ANGELO il 09/04/1964	DPLNCL64D09F631V*	(1) Proprieta` per 18/360
4	D'APOLITO Raffaele nato a MONTE SANT' ANGELO il 14/03/1963	DPLRFL63C14F631T*	(1) Proprieta` per 18/360
5	D'APOLITO Stefano nato a MONTE SANT' ANGELO il 15/12/1966	DPLSFN66T15F631M*	(1) Proprieta` per 18/360
6	FERRI Antonio nato a MONTE SANT' ANGELO il 04/04/1957	FRRNTN57D04F631H*	(1) Proprieta` per 30/360
7	FERRI Domenico nato a MONTE SANT' ANGELO il 09/03/1959	FRRDNC59C09F631E*	(1) Proprieta` per 30/360
8	FERRI Leonardo nato a MONTE SANT' ANGELO il 26/11/1955	FRRLRD55S26F631A*	(1) Proprieta` per 30/360
9	GELLOTTO GENTILE Stefano nato a MONTE SANT' ANGELO il 22/11/1933	GLLSFN33S22F631W*	(1) Proprieta` per 45/360
10	LAURIOLA Antonietta nata a FOGGIA il 09/01/1967	LRLNNT67A49D643Y*	(1) Proprieta` per 90/360 in regime di separazione dei beni
11	LAURIOLA Filomena nata a MONTE SANT' ANGELO il 22/12/1937	LRLFMN37T62F631T*	(1) Proprieta` per 45/360
DATI DERIVANTI DA		ISTRUMENTO (ATTO PUBBLICO) del 18/12/2017 Nota presentata con Modello Unico in atti dal 20/12/2017 Repertorio n.: 3183 Rogante: PUGLIESE ANTONIO Sede: DELICETO Registrazione: Sede: COMPRAVENDITA (n. 19735.2/2017)	

**Totale Generale: Superficie 24.52.57    Redditi: Dominicale Euro 766,18    Agrario Euro 637,02**

Unità immobiliari n. 13

Tributi erariali: Euro 1,80



Direzione Provinciale di Foggia  
Ufficio Provinciale - Territorio  
Servizi Catastali

Visura per soggetto  
limitata ad un comune  
Situazione degli atti informatizzati al 08/01/2020

Data: 08/01/2020 - Ora: 22.33.40

Fine

Visura n.: T331737 Pag: 5

Visura telematica

\* Codice Fiscale Validato in Anagrafe Tributaria

## Visura per immobile

### Situazione degli atti informatizzati al 03/01/2020

Data: 03/01/2020 - Ora: 00.57.21 Fine

Visura n.: T305 Pag: 1

<b>Dati della richiesta</b>	<b>Comune di ASCOLI SATRIANO ( Codice: A463)</b>
	<b>Provincia di FOGGIA</b>
<b>Catasto Terreni</b>	<b>Foglio: 10 Particella: 115</b>

#### Immobile

N.	DATI IDENTIFICATIVI			DATI CLASSAMENTO						DATI DERIVANTI DA			
	Foglio	Particella	Sub	Porz	Qualità Classe		Superficie(m <sup>2</sup> )			Deduz	Reddito		
							ha are ca				Dominicale	Agrario	
<b>1</b>	<b>10</b>	<b>115</b>		AA	<b>SEMINATIVO</b>	<b>3</b>	<b>1</b>	<b>49</b>	<b>71</b>		<b>Euro 46,39</b>	<b>Euro 38,66</b>	<b>Variazione del 15/05/2013 protocollo n. FG0314193 in atti dal 10/12/2013 TRASMISSIONE DATI AGEA AI SENSI DEL DL 3.10.2006 N.262 (n. 9313.1/2013)</b>
				AB	<b>ULIVETO</b>	<b>2</b>				<b>00</b>	<b>04</b>		
<b>Notifica</b>							<b>Partita</b>						
<b>Annotazioni</b>	di stadio: VARIAZIONE COLTURALE ESEGUITA AI SENSI DEL DL 3.10.2006 N. 262, CONVERTITO CON MODIFICAZIONI NELLA LEGGE 24.11.2006 N. 286 E SUCCESSIVE MODIFICAZIONI (ANNO 2013)												

#### INTESTATI

N.	DATI ANAGRAFICI	CODICE FISCALE	DIRITTI E ONERI REALI
1	D'APOLITO Antonio nato a MONTE SANT'ANGELO il 17/01/1969	DPLNTN69A17F631C*	(1) Proprieta` per 1/5
2	D'APOLITO Mario nato a MONTE SANT'ANGELO il 30/04/1972	DPLMRA72D30F631V*	(1) Proprieta` per 1/5
3	D'APOLITO Nicola nato a MONTE SANT'ANGELO il 09/04/1964	DPLNCL64D09F631V*	(1) Proprieta` per 1/5
4	D'APOLITO Raffaele nato a MONTE SANT'ANGELO il 14/03/1963	DPLRFL63C14F631T*	(1) Proprieta` per 1/5
5	D'APOLITO Stefano nato a MONTE SANT'ANGELO il 15/12/1966	DPLSFN66T15F631M*	(1) Proprieta` per 1/5
<b>DATI DERIVANTI DA</b>		DENUNZIA (NEI PASSAGGI PER CAUSA DI MORTE) del 01/05/2011 protocollo n. FG0109756 in atti dal 03/05/2012 Registrazione: UU Sede: FOGGIA Volume: 9990 n: 607 del 30/04/2012 SUCC. DI D'APOLITO GIUSEPPE (n. 8041.1/2012)	

Unità immobiliari n. 1

Tributi erariali: Euro 0,90

Visura telematica

\* Codice Fiscale Validato in Anagrafe Tributaria

# Visura per immobile

## Situazione degli atti informatizzati al 03/01/2020

<b>Dati della richiesta</b>	<b>Comune di ASCOLI SATRIANO ( Codice: A463)</b>
	<b>Provincia di FOGGIA</b>
<b>Catasto Terreni</b>	<b>Foglio: 7 Particella: 14</b>

### Immobile

N.	DATI IDENTIFICATIVI			DATI CLASSAMENTO					DATI DERIVANTI DA	
	Foglio	Particella	Sub	Porz	Qualità Classe	Superficie(m <sup>2</sup> )	Deduz	Reddito		
						ha are ca			Dominicale	Agrario
1	7	14		-	SEMINATIVO 4	7 85 16		Euro 121,65 L. 235.548	Euro 182,48 L. 353.322	<b>Impianto meccanografico del 05/02/1976</b>
<b>Notifica</b>						<b>Partita</b>	5898			

### INTESTATO

N.	DATI ANAGRAFICI	CODICE FISCALE	DIRITTI E ONERI REALI
1	BAIARDI Anna Maria nata a ACCADIA il 28/06/1954	BRDNMR54H68A015Q*	(1) Proprieta` per 1000/1000
<b>DATI DERIVANTI DA</b>	ISTRUMENTO (ATTO PUBBLICO) del 15/01/1999 Voltura in atti dal 25/02/1999 Repertorio n.: 31107 Rogante: VASSALLI FRANCESCO Sede: DELICETO Registrazione: (n. 1413.1/1999)		

Unità immobiliari n. 1

Tributi erariali: Euro 0,90

Visura telematica

\* Codice Fiscale Validato in Anagrafe Tributaria

## Visura per soggetto limitata ad un comune

### Situazione degli atti informatizzati al 14/04/2020

<b>Dati della richiesta</b>	<b>GELLOTTO GENTILE STEFANO</b> <b>Terreni siti nel comune di ASCOLI SATRIANO ( Codice: A463) Provincia di FOGGIA</b> <b>Foglio: 10</b>
<b>Soggetto individuato</b>	<b>GELLOTTO GENTILE STEFANO nato a MONTE SANT'ANGELO il 22/11/1933 C.F.: GLLSFN33S22F631W</b>

#### 1. Immobili siti nel Comune di ASCOLI SATRIANO(Codice A463) - Catasto dei Terreni

N.	DATI IDENTIFICATIVI			DATI DI CLASSAMENTO							ALTRE INFORMAZIONI			
	Foglio	Particella	Sub	Porz	Qualità Classe	Superficie(m <sup>2</sup> )	Deduz.	Reddito		Dati derivanti da	Dati ulteriori			
								ha	are			ca	Dominicale	Agrario
1	10	73		AA	SEMIN ARBOR	2	3	01	28		Euro 132,26	Euro 93,36	Tabella di variazione del 12/12/2007 protocollo n. FG0436476 in atti dal 12/12/2007 TRASMISSIONE DATI AGEA AI SENSI DEL DL 3.10.2006 N.262 (n. 86323.1/2007)	Annotazione
				AB	ULIVETO	2		99	09		Euro 46,06	Euro 28,15		
2	10	74		AA	SEMIN ARBOR	2	3	26	83		Euro 143,47	Euro 101,28	Tabella di variazione del 12/12/2007 protocollo n. FG0436477 in atti dal 12/12/2007 TRASMISSIONE DATI AGEA AI SENSI DEL DL 3.10.2006 N.262 (n. 86324.1/2007)	Annotazione
				AB	ULIVETO	2		44	33		Euro 20,61	Euro 12,59		
3	10	75		AA	SEMIN ARBOR	2	1	00	39		Euro 44,07	Euro 31,11	Tabella di variazione del 12/12/2007 protocollo n. FG0436478 in atti dal 12/12/2007 TRASMISSIONE DATI AGEA AI SENSI DEL DL 3.10.2006 N.262 (n. 86325.1/2007)	Annotazione
				AB	ULIVETO	2		07	03		Euro 3,27	Euro 2,00		
4	10	78		AA	SEMINAT IVO	4		52	44		Euro 8,12	Euro 12,19	Tabella di variazione del 08/03/2007 protocollo n. FG0070280 in atti dal 08/03/2007 TRASMISSIONE DATI AI SENSI DEL DECRETO 262 DEL 3 OTTOBRE 2006 (n. 4723.1/2007)	Annotazione

## Visura per soggetto limitata ad un comune

### Situazione degli atti informatizzati al 14/04/2020

				AB	ULIVETO	2		17	14		Euro 7,97	Euro 4,87		
5	10	79		AA	SEMINAT IVO	4		57	32		Euro 8,88	Euro 13,32	Tabella di variazione del 08/03/2007 protocollo n. FG0070281 in atti dal 08/03/2007 TRASMISSIONE DATI AI SENSI DEL DECRETO 262 DEL 3 OTTOBRE 2006 (n. 4724.1/2007)	Annotazione
				AB	ULIVETO	2		07	00		Euro 3,25	Euro 1,99		
6	10	80		AA	SEMINAT IVO	4		06	51		Euro 1,01	Euro 1,51	Variazione del 16/04/2014 protocollo n. FG0311091 in atti dal 09/12/2014 TRASMISSIONE DATI AGEA AI SENSI DEL DL 3.10.2006 N. 262 (n. 5256.1/2014)	Annotazione
				AB	ULIVETO	2		01	03		Euro 0,48	Euro 0,29		
7	10	82		AA	SEMINAT IVO	4		40	15		Euro 6,22	Euro 9,33	Tabella di variazione del 08/03/2007 protocollo n. FG0070282 in atti dal 08/03/2007 TRASMISSIONE DATI AI SENSI DEL DECRETO 262 DEL 3 OTTOBRE 2006 (n. 4725.1/2007)	Annotazione
				AB	ULIVETO	2		04	01		Euro 1,86	Euro 1,14		

- Immobile 1: Annotazione:** variazione culturale eseguita ai sensi del dl 3.10.2006 n. 262, convertito con modificazioni nella legge 24.11.2006 n. 286 (anno 2007) - qualita` dichiarata o parificata a coltura presente nel quadro tariffario del comune
- Immobile 2: Annotazione:** variazione culturale eseguita ai sensi del dl 3.10.2006 n. 262, convertito con modificazioni nella legge 24.11.2006 n. 286 (anno 2007) - qualita` dichiarata o parificata a coltura presente nel quadro tariffario del comune
- Immobile 3: Annotazione:** variazione culturale eseguita ai sensi del dl 3.10.2006 n. 262, convertito con modificazioni nella legge 24.11.2006 n. 286 (anno 2007) - qualita` dichiarata o parificata a coltura presente nel quadro tariffario del comune
- Immobile 4: Annotazione:** variazione culturale ex d.l. n. 262/06 - qualita` dichiarata o parificata a coltura presente nel quadro tariffario
- Immobile 5: Annotazione:** variazione culturale ex d.l. n. 262/06 - qualita` dichiarata o parificata a coltura presente nel quadro tariffario
- Immobile 6: Annotazione:** di stadio: variazione culturale eseguita ai sensi del dl 3.10.2006 n. 262, convertito con modificazioni nella legge 24.11.2006 n. 286 e successive modificazioni (anno 2014) - eseguita a seguito di dichiarazione resa il 16/04/2014 all'organismo pagatore agea con la domanda agea. adu.2014.0159710 (scheda validazione/fascicolo prot. n. agea. caa1988.2014.0001024)



## Visura per soggetto limitata ad un comune

### Situazione degli atti informatizzati al 14/04/2020

**Immobile 7: Annotazione:** variazione colturale ex d.l. n. 262/06 - qualita` dichiarata o parificata a coltura presente nel quadro tariffario

**Totale: Superficie 10.64.55 Redditi: Dominicale Euro 427,53 Agrario Euro 313,13**

#### Intestazione degli immobili indicati al n. 1

N.	DATI ANAGRAFICI	CODICE FISCALE	DIRITTI E ONERI REALI
1	GELLOTTO GENTILE Stefano nato a MONTE SANT' ANGELO il 22/11/1933	GLLSFN33S22F631W*	(1) Proprieta` in regime di comunione dei beni
2	LAURIOLA Filomena nata a MONTE SANT' ANGELO il 22/12/1937	LRLFMN37T62F631T*	(1) Proprieta` in regime di comunione dei beni
DATI DERIVANTI DA		ISTRUMENTO (ATTO PUBBLICO) del 17/03/1986 Voltura in atti dal 15/05/1992 Repertorio n.: 14247 Rogante: PEPE FRANCESCO PAO Sede: FOGGIA Registrazione: Sede: FOGGIA n: 1545 del 03/04/1986 (n. 281.1/1987)	

#### 2. Immobili siti nel Comune di ASCOLI SATTIANO(Codice A463) - Catasto dei Terreni

N.	DATI IDENTIFICATIVI			DATI DI CLASSAMENTO						ALTRE INFORMAZIONI				
	Foglio	Particella	Sub	Porz	Qualità Classe	Superficie(m²)			Deduz.	Reddito		Dati derivanti da	Dati ulteriori	
						ha are ca				Dominicale	Agrario			
1	10	120		-	SEMINAT IVO	3	1	03	31		Euro 32,01	Euro 26,68	FRAZIONAMENTO del 14/04/2005 protocollo n. FG0067052 in atti dal 14/04/2005 (n. 67052.1/2005)	
2	10	121		-	SEMINAT IVO	3		05	75		Euro 1,78	Euro 1,48	FRAZIONAMENTO del 14/04/2005 protocollo n. FG0067052 in atti dal 14/04/2005 (n. 67052.1/2005)	

**Totale: Superficie 01.09.06 Redditi: Dominicale Euro 33,79 Agrario Euro 28,16**

## Visura per soggetto limitata ad un comune

### Situazione degli atti informatizzati al 14/04/2020

#### Intestazione degli immobili indicati al n. 2

N.	DATI ANAGRAFICI	CODICE FISCALE	DIRITTI E ONERI REALI
1	GELLOTTO GENTILE Stefano nato a MONTE SANT'ANGELO il 22/11/1933	GLLSFN33S22F631W*	(1) Proprieta' in regime di comunione dei beni
2	LAURIOLA Filomena nata a MONTE SANT'ANGELO il 22/12/1937	LRLFMN37T62F631T*	(1) Proprieta' in regime di comunione dei beni

#### 3. Immobili siti nel Comune di ASCOLI SATTRIANO(Codice A463) - Catasto dei Terreni

N.	DATI IDENTIFICATIVI			DATI DI CLASSAMENTO							ALTRE INFORMAZIONI		
	Foglio	Particella	Sub	Porz.	Qualità Classe		Superficie(m²)		Deduz.	Reddito		Dati derivanti da	Dati ulteriori
							ha	are ca		Dominicale	Agrario		
1	10	119		-	SEMINAT IVO	3	01	97		Euro 0,61	Euro 0,51	FRAZIONAMENTO del 14/04/2005 protocollo n. FG0067052 in atti dal 14/04/2005 (n. 67052.1/2005)	
2	10	123		-	SEMINAT IVO	4	01	95		Euro 0,30	Euro 0,45	FRAZIONAMENTO del 14/04/2005 protocollo n. FG0067052 in atti dal 14/04/2005 (n. 67052.1/2005)	

**Totale: Superficie 03,92    Redditi: Dominicale Euro 0,91    Agrario Euro 0,96**

#### Intestazione degli immobili indicati al n. 3

N.	DATI ANAGRAFICI	CODICE FISCALE	DIRITTI E ONERI REALI
1	D'APOLITO Antonio nato a MONTE SANT'ANGELO il 17/01/1969	DPLNTN69A17F631C*	(1) Proprieta' per 18/360
2	D'APOLITO Mario nato a MONTE SANT'ANGELO il 30/04/1972	DPLMRA72D30F631V*	(1) Proprieta' per 18/360
3	D'APOLITO Nicola nato a MONTE SANT'ANGELO il 09/04/1964	DPLNCL64D09F631V*	(1) Proprieta' per 18/360
4	D'APOLITO Raffaele nato a MONTE SANT'ANGELO il 14/03/1963	DPLRFL63C14F631T*	(1) Proprieta' per 18/360
5	D'APOLITO Stefano nato a MONTE SANT'ANGELO il 15/12/1966	DPLSFN66T15F631M*	(1) Proprieta' per 18/360
6	FERRI Antonio nato a MONTE SANT'ANGELO il 04/04/1957	FRRNTN57D04F631H*	(1) Proprieta' per 30/360
7	FERRI Domenico nato a MONTE SANT'ANGELO il 09/03/1959	FRRDNC59C09F631E*	(1) Proprieta' per 30/360
8	FERRI Leonardo nato a MONTE SANT'ANGELO il 26/11/1955	FRRLRD55S26F631A*	(1) Proprieta' per 30/360
9	GELLOTTO GENTILE Stefano nato a MONTE SANT'ANGELO il 22/11/1933	GLLSFN33S22F631W*	(1) Proprieta' per 45/360
10	LAURIOLA Antonietta nata a FOGGIA il 09/01/1967	LRLNNT67A49D643Y*	(1) Proprieta' per 90/360 in regime di separazione dei beni
11	LAURIOLA Filomena nata a MONTE SANT'ANGELO il 22/12/1937	LRLFMN37T62F631T*	(1) Proprieta' per 45/360
DATI DERIVANTI DA		ISTRUMENTO (ATTO PUBBLICO) del 18/12/2017 Nota presentata con Modello Unico in atti dal 20/12/2017 Repertorio n.: 3183 Rogante: PUGLIESE ANTONIO Sede: DELICETO Registrazione: Sede: COMPRAVENDITA (n. 19735.2/2017)	



Direzione Provinciale di Foggia  
Ufficio Provinciale - Territorio  
Servizi Catastali

**Visura per soggetto  
limitata ad un comune**  
Situazione degli atti informatizzati al 14/04/2020

Data: 14/04/2020 - Ora: 14.44.41

Fine

Visura n.: T109258 Pag: 5

**Totale Generale: Superficie 11.77.53    Redditi: Dominicale Euro 462,23    Agrario Euro 342,25**

Unità immobiliari n. 11

Tributi erariali: Euro 1,80

Visura telematica

\* Codice Fiscale Validato in Anagrafe Tributaria

## Particelle Cavidotto

### Ufficio provinciale di: FOGGIA Territorio

Situazione aggiornata al : 20/09/2020

#### Immobile selezionato

Catasto: **Terreni** Comune: **ASCOLI SATRIANO** Codice: **A463**  
Foglio: **13** Particella: **242**

#### Elenco Intestati

	Nominativo o denominazione	Codice fiscale	Titolarità	Quota	Altri dati
<input checked="" type="radio"/>	DEMANIO PUBBLICO DELLA REGIONE PUGLIA con sede in BARI (BA)	80017210727	Proprieta'	1000/1000	

Situazione aggiornata al : 20/09/2020

#### Immobile selezionato

Catasto: **Terreni** Comune: **ASCOLI SATRIANO** Codice: **A463**  
Foglio: **19** Particella: **50**

#### Elenco Intestati

	Nominativo o denominazione	Codice fiscale	Titolarità	Quota	Altri dati
<input checked="" type="radio"/>	DEMANIO PUBBLICO DELLA REGIONE PUGLIA con sede in BARI (BA)	80017210727	Proprieta'	1000/1000	

Situazione aggiornata al : 20/09/2020

#### Immobile selezionato

Catasto: **Terreni** Comune: **ASCOLI SATRIANO** Codice: **A463**  
Foglio: **19** Particella: **9**

#### Elenco Intestati

	Nominativo o denominazione	Codice fiscale	Titolarità	Quota	Altri dati
<input checked="" type="radio"/>	DEMANIO PUBBLICO DELLA REGIONE PUGLIA con sede in BARI (BA)	80017210727	Proprieta'	1000/1000	

Situazione aggiornata al : 20/09/2020

#### Dati della ricerca

Catasto: **Terreni**  
Comune di: **ASCOLI SATRIANO** Codice: **A463**  
Foglio: **19** Particella: **49**  
Immobili individuati: **1**

**Ricerca non effettuabile. L'immobile selezionato appartiene alla partita speciale di tipo: Relitti di strada pubblica.**

#### Elenco Immobili

	Foglio	Particella	Sub	Qualità	Classe	ha	are	ca	Reddito dominicale	Reddito agrario	Partita	Porzioni <sup>1</sup>
<input checked="" type="radio"/>	19	49		RELIT STRAD		27	33		Euro:		Relitto di strada pubblica	

Situazione aggiornata al : 20/09/2020

#### Immobile selezionato

Catasto: **Terreni** Comune: **ASCOLI SATRIANO** Codice: **A463**  
Foglio: **19** Particella: **54**

#### Elenco Intestati

	Nominativo o denominazione	Codice fiscale	Titolarità	Quota	Altri dati
<input checked="" type="radio"/>	AGRICOLA S.A.S. DI MARTINELLI FRANCESCO E C. con sede in ASCOLI SATRIANO (FG)	05019930014	Proprieta'	1/1	

Situazione aggiornata al : 20/09/2020

**Immobile selezionato**

Catasto: **Terreni** Comune: **ASCOLI SATRIANO** Codice: **A463**  
Foglio: **19** Particella: **53**

**Elenco Intestati**

	Nominativo o denominazione	Codice fiscale	Titolarità	Quota	Altri dati
<input checked="" type="radio"/>	AGRICOLA S.A.S. DI MARTINELLI FRANCESCO E C. con sede in ASCOLI SATRIANO (FG)	05019930014	Proprieta'	1/1	

Situazione aggiornata al : 20/09/2020

**Immobile selezionato**

Catasto: **Terreni** Comune: **ASCOLI SATRIANO** Codice: **A463**  
Foglio: **19** Particella: **32**

**Elenco Intestati**

	Nominativo o denominazione	Codice fiscale	Titolarità	Quota	Altri dati
<input checked="" type="radio"/>	DEMANIO PUBBLICO DELLA REGIONE PUGLIA con sede in BARI (BA)	80017210727	Proprieta'	1000/1000	

Situazione aggiornata al : 20/09/2020

**Immobile selezionato**

Catasto: **Terreni** Comune: **ASCOLI SATRIANO** Codice: **A463**  
Foglio: **19** Particella: **52**

**Elenco Intestati**

	Nominativo o denominazione	Codice fiscale	Titolarità	Quota	Altri dati
<input checked="" type="radio"/>	AGRICOLA S.A.S. DI MARTINELLI FRANCESCO E C. con sede in ASCOLI SATRIANO (FG)	05019930014	Proprieta'	1/1	

Situazione aggiornata al : 20/09/2020

**Immobile selezionato**

Catasto: **Terreni** Comune: **ASCOLI SATRIANO** Codice: **A463**  
Foglio: **19** Particella: **28**

**Elenco Intestati**

	Nominativo o denominazione	Codice fiscale	Titolarità	Quota	Altri dati
<input checked="" type="radio"/>	AGRICOLA SPA CON SEDE IN ASCOLI	05019930014	Proprieta'	1000/1000	

Situazione aggiornata al : 20/09/2020

**Immobile selezionato**

Catasto: **Terreni** Comune: **ASCOLI SATRIANO** Codice: **A463**  
Foglio: **19** Particella: **27**

**Elenco Intestati**

	Nominativo o denominazione	Codice fiscale	Titolarità	Quota	Altri dati
<input checked="" type="radio"/>	AGRICOLA S.A.S. DI MARTINELLI FRANCESCO E C. con sede in ASCOLI SATRIANO (FG)	05019930014	Proprieta'	1/1	

Situazione aggiornata al : 20/09/2020

**Immobile selezionato**

Catasto: **Terreni** Comune: **ASCOLI SATRIANO** Codice: **A463**  
Foglio: **19** Particella: **6**

**Elenco Intestati**

	Nominativo o denominazione	Codice fiscale	Titolarità	Quota	Altri dati
<input checked="" type="radio"/>	AGRICOLA S.A.S. DI MARTINELLI FRANCESCO E C. con sede in ASCOLI SATRIANO (FG)	05019930014	Proprieta'	1/1	

Situazione aggiornata al : 20/09/2020

**Immobile selezionato**

Catasto: **Terreni** Comune: **ASCOLI SATRIANO** Codice: **A463**  
Foglio: **24** Particella: **40**

**Elenco Intestati**

	Nominativo o denominazione	Codice fiscale	Titolarità	Quota	Altri dati
<input checked="" type="radio"/>	AMMINISTRAZIONE PROVINCIALE FOGGIA		Proprieta'	1000/1000	

Situazione aggiornata al : 20/09/2020

**Immobile selezionato**

Catasto: **Terreni** Comune: **ASCOLI SATRIANO** Codice: **A463**  
Foglio: **24** Particella: **41**

**Elenco Intestati**

	Nominativo o denominazione	Codice fiscale	Titolarità	Quota	Altri dati
<input checked="" type="radio"/>	AMMINISTRAZIONE PROVINCIALE FOGGIA		Proprieta'	1000/1000	

Situazione aggiornata al : 20/09/2020

**Immobile selezionato**

Catasto: **Terreni** Comune: **ASCOLI SATRIANO** Codice: **A463**  
Foglio: **24** Particella: **43**

**Elenco Intestati**

	Nominativo o denominazione	Codice fiscale	Titolarità	Quota	Altri dati
<input checked="" type="radio"/>	AGRICOLA S.A.S. DI MARTINELLI FRANCESCO E C. con sede in ASCOLI SATRIANO (FG)	05019930014	Proprieta'	1/1	

Situazione aggiornata al : 20/09/2020

**Immobile selezionato**

Catasto: **Terreni** Comune: **ASCOLI SATRIANO** Codice: **A463**  
Foglio: **24** Particella: **47**

**Elenco Intestati**

	Nominativo o denominazione	Codice fiscale	Titolarità	Quota	Altri dati
<input checked="" type="radio"/>	AGRICOLA SPA CON SEDE IN ASCOLI	05019930014	Proprieta'	1000/1000	

Situazione aggiornata al : 20/09/2020

**Immobile selezionato**

Catasto: **Terreni** Comune: **ASCOLI SATRIANO** Codice: **A463**  
Foglio: **24** Particella: **48**

**Elenco Intestati**

	Nominativo o denominazione	Codice fiscale	Titolarità	Quota	Altri dati
<input checked="" type="radio"/>	AGRICOLA S.A.S. DI MARTINELLI FRANCESCO E C. con sede in ASCOLI SATRIANO (FG)	05019930014	Proprieta'	1/1	

Situazione aggiornata al : 20/09/2020

**Immobile selezionato**

Catasto: **Terreni** Comune: **ASCOLI SATRIANO** Codice: **A463**  
Foglio: **23** Particella: **61**

**Elenco Intestati**

	Nominativo o denominazione	Codice fiscale	Titolarità	Quota	Altri dati
<input checked="" type="radio"/>	DEMANIO PUBBLICO DELLA REGIONE PUGLIA con sede in BARI (BA)	80017210727	Proprieta'	1000/1000	

Situazione aggiornata al : 20/09/2020

**Immobile selezionato**

Catasto: **Terreni** Comune: **ASCOLI SATRIANO** Codice: **A463**  
Foglio: **23** Particella: **19**

**Elenco Intestati**

	Nominativo o denominazione	Codice fiscale	Titolarità	Quota	Altri dati
<input checked="" type="radio"/>	DEMANIO PUBBLICO DELLA REGIONE PUGLIA con sede in BARI (BA)	80017210727	Proprieta'	1000/1000	

Situazione aggiornata al : 20/09/2020

**Immobile selezionato**

Catasto: **Terreni** Comune: **ASCOLI SATRIANO** Codice: **A463**  
Foglio: **23** Particella: **96**

**Elenco Intestati**

	Nominativo o denominazione	Codice fiscale	Titolarità	Quota	Altri dati
<input checked="" type="radio"/>	PROVINCIA DI FOGGIA con sede in FOGGIA (FG)	00374200715	Proprieta'	1/1	

Situazione aggiornata al : 20/09/2020

**Immobile selezionato**

Catasto: **Terreni** Comune: **ASCOLI SATRIANO** Codice: **A463**  
Foglio: **23** Particella: **135**

**Elenco Intestati**

	Nominativo o denominazione	Codice fiscale	Titolarità	Quota	Altri dati
<input checked="" type="radio"/>	DILORETO BIAGIO nato a CASTELLAMMARE DI STABIA (NA) il 05/11/1924	DLRBGI24S05C129F	Proprieta'		

Situazione aggiornata al : 20/09/2020

**Immobile selezionato**

Catasto: **Terreni** Comune: **ASCOLI SATRIANO** Codice: **A463**  
Foglio: **23** Particella: **134**

**Elenco Intestati**

	Nominativo o denominazione	Codice fiscale	Titolarità	Quota	Altri dati
<input checked="" type="radio"/>	PROVINCIA DI FOGGIA con sede in FOGGIA (FG)	00374200715	Proprieta'	1/1	

Situazione aggiornata al : 20/09/2020

**Immobile selezionato**

Catasto: **Terreni** Comune: **ASCOLI SATRIANO** Codice: **A463**  
Foglio: **23** Particella: **133**

**Elenco Intestati**

	Nominativo o denominazione	Codice fiscale	Titolarità	Quota	Altri dati
<input checked="" type="radio"/>	DILORETO BIAGIO nato a CASTELLAMMARE DI STABIA (NA) il 05/11/1924	DLRBGI24S05C129F	Proprieta'		

Situazione aggiornata al : 20/09/2020

**Immobile selezionato**

Catasto: **Terreni** Comune: **ASCOLI SATRIANO** Codice: **A463**  
Foglio: **23** Particella: **128**

**Elenco Intestati**

	Nominativo o denominazione	Codice fiscale	Titolarità	Quota	Altri dati
<input checked="" type="radio"/>	PROVINCIA DI FOGGIA con sede in FOGGIA (FG)	00374200715	Proprieta'	1/1	

Situazione aggiornata al : 20/09/2020

**Immobile selezionato**

Catasto: **Terreni** Comune: **ASCOLI SATRIANO** Codice: **A463**  
Foglio: **23** Particella: **129**

**Elenco Intestati**

	Nominativo o denominazione	Codice fiscale	Titolarità	Quota	Altri dati
<input checked="" type="radio"/>	DILORETO BIAGIO nato a CASTELLAMMARE DI STABIA (NA) il 05/11/1924	DLRBGI24S05C129F	Proprieta'		

Situazione aggiornata al : 20/09/2020

**Immobile selezionato**

Catasto: **Terreni** Comune: **ASCOLI SATRIANO** Codice: **A463**  
Foglio: **23** Particella: **132**

**Elenco Intestati**

	Nominativo o denominazione	Codice fiscale	Titolarità	Quota	Altri dati
<input checked="" type="radio"/>	PROVINCIA DI FOGGIA con sede in FOGGIA (FG)	00374200715	Proprieta'	1/1	



Situazione aggiornata al : 20/09/2020

**Immobile selezionato**

Catasto: **Terreni** Comune: **ASCOLI SATRIANO** Codice: **A463**  
Foglio: **23** Particella: **137**

**Elenco Intestati**

	Nominativo o denominazione	Codice fiscale	Titolarità	Quota	Altri dati
<input checked="" type="radio"/>	PROVINCIA DI FOGGIA con sede in FOGGIA (FG)	00374200715	Proprieta'	1/1	

Situazione aggiornata al : 20/09/2020

**Immobile selezionato**

Catasto: **Terreni** Comune: **ASCOLI SATRIANO** Codice: **A463**  
Foglio: **23** Particella: **111**

**Elenco Intestati**

	Nominativo o denominazione	Codice fiscale	Titolarità	Quota	Altri dati
<input checked="" type="radio"/>	DI STEFANO LEONARDO ANTONIO nato a FOGGIA (FG) il 17/02/1978	DSTLRD78B17D643D	Proprieta'	1/1	

Situazione aggiornata al : 20/09/2020

**Immobile selezionato**

Catasto: **Terreni** Comune: **ASCOLI SATRIANO** Codice: **A463**  
Foglio: **58** Particella: **131**

**Elenco Intestati**

	Nominativo o denominazione	Codice fiscale	Titolarità	Quota	Altri dati
<input checked="" type="radio"/>	DEMANIO PUBBLICO DELLO STATO PER LE OPERE DI BONIFICA con sede in FOGGIA (FG)	80193210582	Proprieta'	1000/1000	

Situazione aggiornata al : 20/09/2020

**Immobile selezionato**

Catasto: **Terreni** Comune: **ASCOLI SATRIANO** Codice: **A463**  
Foglio: **22** Particella: **244**

**Elenco Intestati**

	Nominativo o denominazione	Codice fiscale	Titolarità	Quota	Altri dati
<input checked="" type="radio"/>	DEMANIO PUBBLICO DELLO STATO PER LE OPERE DI BONIFICA con sede in FOGGIA (FG)	80193210582	Proprieta'	1000/1000	

Situazione aggiornata al : 20/09/2020

**Immobile selezionato**

Catasto: **Terreni** Comune: **ASCOLI SATRIANO** Codice: **A463**  
Foglio: **22** Particella: **245**

**Elenco Intestati**

	Nominativo o denominazione	Codice fiscale	Titolarità	Quota	Altri dati
<input checked="" type="radio"/>	DEMANIO PUBBLICO DELLO STATO PER LE OPERE DI BONIFICA con sede in FOGGIA (FG)	80193210582	Proprieta'	1000/1000	

Situazione aggiornata al : 20/09/2020

**Immobile selezionato**

Catasto: **Terreni** Comune: **ASCOLI SATRIANO** Codice: **A463**  
Foglio: **22** Particella: **246**

**Elenco Intestati**

	Nominativo o denominazione	Codice fiscale	Titolarità	Quota	Altri dati
<input checked="" type="radio"/>	DEMANIO PUBBLICO DELLO STATO PER LE OPERE DI BONIFICA con sede in FOGGIA (FG)	80193210582	Proprieta'	1000/1000	

Situazione aggiornata al : 20/09/2020

**Immobile selezionato**

Catasto: **Terreni** Comune: **ASCOLI SATRIANO** Codice: **A463**  
Foglio: **22** Particella: **247**

**Elenco Intestati**

	Nominativo o denominazione	Codice fiscale	Titolarità	Quota	Altri dati
<input checked="" type="radio"/>	DEMANIO PUBBLICO DELLO STATO PER LE OPERE DI BONIFICA con sede in FOGGIA (FG)	80193210582	Proprieta'	1000/1000	

Situazione aggiornata al : 20/09/2020

**Immobile selezionato**

Catasto: **Terreni** Comune: **ASCOLI SATRIANO** Codice: **A463**  
Foglio: **22** Particella: **248**

**Elenco Intestati**

	Nominativo o denominazione	Codice fiscale	Titolarità	Quota	Altri dati
<input checked="" type="radio"/>	DEMANIO PUBBLICO DELLO STATO PER LE OPERE DI BONIFICA con sede in FOGGIA (FG)	80193210582	Proprieta'	1000/1000	

Situazione aggiornata al : 20/09/2020

**Immobile selezionato**

Catasto: **Terreni** Comune: **ASCOLI SATRIANO** Codice: **A463**  
Foglio: **22** Particella: **249**

**Elenco Intestati**

	Nominativo o denominazione	Codice fiscale	Titolarità	Quota	Altri dati
<input checked="" type="radio"/>	DEMANIO PUBBLICO DELLO STATO PER LE OPERE DI BONIFICA con sede in FOGGIA (FG)	80193210582	Proprieta'	1000/1000	

Situazione aggiornata al : 20/09/2020

**Immobile selezionato**

Catasto: **Terreni** Comune: **ASCOLI SATRIANO** Codice: **A463**  
Foglio: **22** Particella: **250**

**Elenco Intestati**

	Nominativo o denominazione	Codice fiscale	Titolarità	Quota	Altri dati
<input checked="" type="radio"/>	DEMANIO PUBBLICO DELLO STATO PER LE OPERE DI BONIFICA con sede in FOGGIA (FG)	80193210582	Proprieta'	1000/1000	

Situazione aggiornata al : 20/09/2020

**Immobile selezionato**

Catasto: **Terreni** Comune: **ASCOLI SATRIANO** Codice: **A463**  
Foglio: **22** Particella: **251**

**Elenco Intestati**

	Nominativo o denominazione	Codice fiscale	Titolarità	Quota	Altri dati
<input checked="" type="radio"/>	DEMANIO PUBBLICO DELLO STATO PER LE OPERE DI BONIFICA con sede in FOGGIA (FG)	80193210582	Proprieta'	1000/1000	

Situazione aggiornata al : 20/09/2020

**Immobile selezionato**

Catasto: **Terreni** Comune: **ASCOLI SATRIANO** Codice: **A463**  
Foglio: **22** Particella: **252**

**Elenco Intestati**

	Nominativo o denominazione	Codice fiscale	Titolarità	Quota	Altri dati
<input checked="" type="radio"/>	DEMANIO PUBBLICO DELLO STATO PER LE OPERE DI BONIFICA con sede in FOGGIA (FG)	80193210582	Proprieta'	1000/1000	

Situazione aggiornata al : 20/09/2020

**Immobile selezionato**

Catasto: **Terreni** Comune: **ASCOLI SATRIANO** Codice: **A463**  
Foglio: **22** Particella: **253**

**Elenco Intestati**

	Nominativo o denominazione	Codice fiscale	Titolarità	Quota	Altri dati
<input checked="" type="radio"/>	DEMANIO PUBBLICO DELLO STATO PER LE OPERE DI BONIFICA con sede in FOGGIA (FG)	80193210582	Proprieta'	1000/1000	

Situazione aggiornata al : 20/09/2020

**Immobile selezionato**

Catasto: **Terreni** Comune: **ASCOLI SATRIANO** Codice: **A463**  
Foglio: **22** Particella: **254**

**Elenco Intestati**

	Nominativo o denominazione	Codice fiscale	Titolarità	Quota	Altri dati
<input checked="" type="radio"/>	DEMANIO PUBBLICO DELLO STATO PER LE OPERE DI BONIFICA con sede in FOGGIA (FG)	80193210582	Proprieta'	1000/1000	

Situazione aggiornata al : 20/09/2020

**Immobile selezionato**

Catasto: **Terreni** Comune: **ASCOLI SATRIANO** Codice: **A463**  
Foglio: **22** Particella: **255**

**Elenco Intestati**

	Nominativo o denominazione	Codice fiscale	Titolarità	Quota	Altri dati
<input checked="" type="radio"/>	DEMANIO PUBBLICO DELLO STATO PER LE OPERE DI BONIFICA con sede in FOGGIA (FG)	80193210582	Proprieta'	1000/1000	

Situazione aggiornata al : 20/09/2020

**Immobile selezionato**

Catasto: **Terreni** Comune: **ASCOLI SATRIANO** Codice: **A463**  
Foglio: **21** Particella: **254**

**Elenco Intestati**

	Nominativo o denominazione	Codice fiscale	Titolarità	Quota	Altri dati
<input checked="" type="radio"/>	DEMANIO PUBBLICO DELLO STATO PER LE OPERE DI BONIFICA con sede in FOGGIA (FG)	80193210582	Proprieta'	1000/1000	

Situazione aggiornata al : 20/09/2020

**Immobile selezionato**

Catasto: **Terreni** Comune: **ASCOLI SATRIANO** Codice: **A463**  
Foglio: **21** Particella: **255**

**Elenco Intestati**

	Nominativo o denominazione	Codice fiscale	Titolarità	Quota	Altri dati
<input checked="" type="radio"/>	DEMANIO PUBBLICO DELLO STATO PER LE OPERE DI BONIFICA con sede in FOGGIA (FG)	80193210582	Proprieta'	1000/1000	

Situazione aggiornata al : 20/09/2020

**Immobile selezionato**

Catasto: **Terreni** Comune: **ASCOLI SATRIANO** Codice: **A463**  
Foglio: **21** Particella: **256**

**Elenco Intestati**

	Nominativo o denominazione	Codice fiscale	Titolarità	Quota	Altri dati
<input checked="" type="radio"/>	DEMANIO PUBBLICO DELLO STATO PER LE OPERE DI BONIFICA con sede in FOGGIA (FG)	80193210582	Proprieta'	1000/1000	

Situazione aggiornata al : 20/09/2020

**Immobile selezionato**

Catasto: **Terreni** Comune: **ASCOLI SATRIANO** Codice: **A463**  
Foglio: **21** Particella: **257**

**Elenco Intestati**

	Nominativo o denominazione	Codice fiscale	Titolarità	Quota	Altri dati
<input checked="" type="radio"/>	DEMANIO PUBBLICO DELLO STATO PER LE OPERE DI BONIFICA con sede in FOGGIA (FG)	80193210582	Proprieta'	1000/1000	

Situazione aggiornata al : 20/09/2020

**Immobile selezionato**

Catasto: **Terreni** Comune: **ASCOLI SATRIANO** Codice: **A463**  
Foglio: **21** Particella: **258**

**Elenco Intestati**

	Nominativo o denominazione	Codice fiscale	Titolarità	Quota	Altri dati
<input checked="" type="radio"/>	DEMANIO PUBBLICO DELLO STATO PER LE OPERE DI BONIFICA con sede in FOGGIA (FG)	80193210582	Proprieta'	1000/1000	

Situazione aggiornata al : 20/09/2020

**Immobile selezionato**

Catasto: **Terreni** Comune: **ASCOLI SATRIANO** Codice: **A463**  
Foglio: **21** Particella: **259**

**Elenco Intestati**

	Nominativo o denominazione	Codice fiscale	Titolarità	Quota	Altri dati
<input checked="" type="radio"/>	DEMANIO PUBBLICO DELLO STATO PER LE OPERE DI BONIFICA con sede in FOGGIA (FG)	80193210582	Proprieta'	1000/1000	

Situazione aggiornata al : 20/09/2020

**Immobile selezionato**

Catasto: **Terreni** Comune: **ASCOLI SATRIANO** Codice: **A463**  
Foglio: **21** Particella: **260**

**Elenco Intestati**

	Nominativo o denominazione	Codice fiscale	Titolarità	Quota	Altri dati
<input checked="" type="radio"/>	DEMANIO PUBBLICO DELLO STATO PER LE OPERE DI BONIFICA con sede in FOGGIA (FG)	80193210582	Proprieta'	1000/1000	

Situazione aggiornata al : 20/09/2020

**Immobile selezionato**

Catasto: **Terreni** Comune: **ASCOLI SATRIANO** Codice: **A463**  
Foglio: **21** Particella: **261**

**Elenco Intestati**

	Nominativo o denominazione	Codice fiscale	Titolarità	Quota	Altri dati
<input checked="" type="radio"/>	DEMANIO PUBBLICO DELLO STATO PER LE OPERE DI BONIFICA con sede in FOGGIA (FG)	80193210582	Proprieta'	1000/1000	

Situazione aggiornata al : 20/09/2020

**Immobile selezionato**

Catasto: **Terreni** Comune: **ASCOLI SATRIANO** Codice: **A463**  
Foglio: **21** Particella: **262**

**Elenco Intestati**

	Nominativo o denominazione	Codice fiscale	Titolarità	Quota	Altri dati
<input checked="" type="radio"/>	DEMANIO PUBBLICO DELLO STATO PER LE OPERE DI BONIFICA con sede in FOGGIA (FG)	80193210582	Proprieta'	1000/1000	

Situazione aggiornata al : 20/09/2020

**Immobile selezionato**

Catasto: **Terreni** Comune: **ASCOLI SATRIANO** Codice: **A463**  
Foglio: **21** Particella: **263**

**Elenco Intestati**

	Nominativo o denominazione	Codice fiscale	Titolarità	Quota	Altri dati
<input checked="" type="radio"/>	DEMANIO PUBBLICO DELLO STATO PER LE OPERE DI BONIFICA con sede in FOGGIA (FG)	80193210582	Proprieta'	1000/1000	

Situazione aggiornata al : 20/09/2020

**Immobile selezionato**

Catasto: **Terreni** Comune: **ASCOLI SATRIANO** Codice: **A463**  
Foglio: **21** Particella: **264**

**Elenco Intestati**

	Nominativo o denominazione	Codice fiscale	Titolarità	Quota	Altri dati
<input checked="" type="radio"/>	DEMANIO PUBBLICO DELLO STATO PER LE OPERE DI BONIFICA con sede in FOGGIA (FG)	80193210582	Proprieta'	1000/1000	

Situazione aggiornata al : 20/09/2020

**Immobile selezionato**

Catasto: **Terreni** Comune: **ASCOLI SATRIANO** Codice: **A463**  
Foglio: **21** Particella: **265**

**Elenco Intestati**

	Nominativo o denominazione	Codice fiscale	Titolarità	Quota	Altri dati
<input checked="" type="radio"/>	DEMANIO PUBBLICO DELLO STATO PER LE OPERE DI BONIFICA con sede in FOGGIA (FG)	80193210582	Proprieta'	1000/1000	

Situazione aggiornata al : 20/09/2020

**Immobile selezionato**

Catasto: **Terreni** Comune: **ASCOLI SATRIANO** Codice: **A463**  
Foglio: **21** Particella: **266**

**Elenco Intestati**

	Nominativo o denominazione	Codice fiscale	Titolarità	Quota	Altri dati
<input checked="" type="radio"/>	DEMANIO PUBBLICO DELLO STATO PER LE OPERE DI BONIFICA con sede in FOGGIA (FG)	80193210582	Proprieta'	1000/1000	

Situazione aggiornata al : 20/09/2020

**Immobile selezionato**

Catasto: **Terreni** Comune: **DELICETO** Codice: **D269**  
Foglio: **42** Particella: **192**

**Elenco Intestati**

	Nominativo o denominazione	Codice fiscale	Titolarità	Quota	Altri dati
<input checked="" type="radio"/>	REGIONE PUGLIA CON SEDE IN BARI	80017210727	Proprieta'	1000/1000	

Situazione aggiornata al : 20/09/2020

**Immobile selezionato**

Catasto: **Terreni** Comune: **DELICETO** Codice: **D269**  
Foglio: **42** Particella: **418**

**Elenco Intestati**

	Nominativo o denominazione	Codice fiscale	Titolarità	Quota	Altri dati
<input checked="" type="radio"/>	T.E.R.NA. RETE ELETTRICA NAZIONALE S.P.A. con sede in ROMA (RM)	05779661007	Proprieta'	1/1	

Situazione aggiornata al : 20/09/2020

**Immobile selezionato**

Catasto: **Terreni** Comune: **ASCOLI SATRIANO** Codice: **A463**  
Foglio: **10** Particella: **132**

**Elenco Intestati**

	Nominativo o denominazione	Codice fiscale	Titolarità	Quota	Altri dati
<input checked="" type="radio"/>	LAURIOLA NICOLA nato a MONTE SANT'ANGELO (FG) il 12/06/1953	LRLNCL53H12F631M	Proprieta'	1000/1000	

Situazione aggiornata al : 20/09/2020

**Immobile selezionato**

Catasto: **Terreni** Comune: **ASCOLI SATRIANO** Codice: **A463**  
Foglio: **10** Particella: **135**

**Elenco Intestati**

	Nominativo o denominazione	Codice fiscale	Titolarità	Quota	Altri dati
<input checked="" type="radio"/>	LAURIOLA ANTONIETTA nata a FOGGIA (FG) il 09/01/1967	LRLNNT67A49D643Y	Proprieta'	1000/1000	

Situazione aggiornata al : 20/09/2020

**Immobile selezionato**

Catasto: **Terreni** Comune: **ASCOLI SATRIANO** Codice: **A463**  
Foglio: **10** Particella: **127**

**Elenco Intestati**

	Nominativo o denominazione	Codice fiscale	Titolarità	Quota	Altri dati
<input checked="" type="radio"/>	LAURIOLA ANTONIETTA nata a FOGGIA (FG) il 09/01/1967	LRLNNT67A49D643Y	Proprieta'	1000/1000	

Situazione aggiornata al : 20/09/2020

**Immobile selezionato**

Catasto: **Terreni** Comune: **ASCOLI SATRIANO** Codice: **A463**  
Foglio: **10** Particella: **104**

**Elenco Intestati**

	Nominativo o denominazione	Codice fiscale	Titolarità	Quota	Altri dati
<input checked="" type="radio"/>	LAURIOLA GIOVANNI nato a MONTE SANT'ANGELO (FG) il 24/02/1944	LRLGNN44B24F631H	Proprieta'	1000/1000	

Situazione aggiornata al : 20/09/2020

**Immobile selezionato**

Catasto: **Terreni** Comune: **ASCOLI SATRIANO** Codice: **A463**  
Foglio: **10** Particella: **107**

**Elenco Intestati**

	Nominativo o denominazione	Codice fiscale	Titolarità	Quota	Altri dati
<input checked="" type="radio"/>	LAURIOLA GIOVANNI nato a MONTE SANT'ANGELO (FG) il 24/02/1944	LRLGNN44B24F631H	Proprieta'	1000/1000	

Situazione aggiornata al : 20/09/2020

**Immobile selezionato**

Catasto: **Terreni** Comune: **ASCOLI SATRIANO** Codice: **A463**  
Foglio: **10** Particella: **110**

**Elenco Intestati**

	Nominativo o denominazione	Codice fiscale	Titolarità	Quota	Altri dati
<input checked="" type="radio"/>	BIZZARRI GERARDINA nata a ASCOLI SATRIANO (FG) il 07/04/1940	BZZGRD40D47A463U	Proprieta'	1000/1000	

Situazione aggiornata al : 20/09/2020

**Immobile selezionato**

Catasto: **Terreni** Comune: **ASCOLI SATRIANO** Codice: **A463**  
Foglio: **10** Particella: **138**

**Elenco Intestati**

	Nominativo o denominazione	Codice fiscale	Titolarità	Quota	Altri dati
<input checked="" type="radio"/>	GIORGIO ANNA MARIA nata a FOGGIA (FG) il 12/09/1961	GRGNMR61P52D643X	Proprieta'	1000/1000	

Situazione aggiornata al : 20/09/2020

**Immobile selezionato**

Catasto: **Terreni** Comune: **ASCOLI SATRIANO** Codice: **A463**  
Foglio: **10** Particella: **113**

**Elenco Intestati**

	Nominativo o denominazione	Codice fiscale	Titolarità	Quota	Altri dati
<input checked="" type="radio"/>	GIORGIO ANNA MARIA nata a FOGGIA (FG) il 12/09/1961	GRGNMR61P52D643X	Proprieta'	1000/1000	

## Visura per immobile

### Situazione degli atti informatizzati al 06/10/2020

Data: 06/10/2020 - Ora: 17.25.23 Fine

Visura n.: T325636 Pag: 1

<b>Dati della richiesta</b>	<b>Comune di ASCOLI SATRIANO ( Codice: A463)</b>
	<b>Provincia di FOGGIA</b>
<b>Catasto Terreni</b>	<b>Foglio: 10 Particella: 132</b>

#### Immobile

N.	DATI IDENTIFICATIVI			DATI CLASSAMENTO						DATI DERIVANTI DA		
	Foglio	Particella	Sub	Porz	Qualità Classe		Superficie(m <sup>2</sup> )	Deduz	Reddito			
									ha are ca		Dominicale	Agrario
<b>1</b>	<b>10</b>	<b>132</b>		AA	<b>SEMINATIVO</b>	<b>3</b>	<b>13</b>	<b>02</b>		<b>Euro 4,03</b>	<b>Euro 3,36</b>	<b>Variazione del 15/05/2013 protocollo n. FG0314195 in atti dal 10/12/2013 TRASMISSIONE DATI AGEA AI SENSI DEL DL 3.10.2006 N.262 (n. 9315.1/2013)</b>
				AB	<b>ULIVETO</b>	<b>2</b>	<b>00</b>	<b>78</b>		<b>Euro 0,36</b>	<b>Euro 0,22</b>	
<b>Notifica</b>				<b>Partita</b>								
<b>Annotazioni</b>				di stadio: VARIAZIONE COLTURALE ESEGUITA AI SENSI DEL DL 3.10.2006 N. 262, CONVERTITO CON MODIFICAZIONI NELLA LEGGE 24.11.2006 N. 286 E SUCCESSIVE MODIFICAZIONI (ANNO 2013)								

#### INTESTATO

N.	DATI ANAGRAFICI	CODICE FISCALE	DIRITTI E ONERI REALI
1	LAURIOLA Nicola nato a MONTE SANT'ANGELO il 12/06/1953	LRLNCL53H12F631M*	(1) Proprieta` per 1000/1000

Unità immobiliari n. 1

Tributi erariali: Euro 0,90

Visura telematica

\* Codice Fiscale Validato in Anagrafe Tributaria



## Visura per immobile

### Situazione degli atti informatizzati al 06/10/2020

<b>Dati della richiesta</b>	<b>Comune di ASCOLI SATRIANO ( Codice: A463)</b>
	<b>Provincia di FOGGIA</b>
<b>Catasto Terreni</b>	<b>Foglio: 10 Particella: 135</b>

#### Immobile

N.	DATI IDENTIFICATIVI			DATI CLASSAMENTO					DATI DERIVANTI DA	
	Foglio	Particella	Sub	Porz	Qualità Classe	Superficie(m <sup>2</sup> ) ha are ca	Deduz	Reddito		
1	10	135		-	SEMINATIVO 3	04 64		Euro 1,44	Euro 1,20	FRAZIONAMENTO del 14/04/2005 protocollo n. FG0067052 in atti dal 14/04/2005 (n. 67052.1/2005)
<b>Notifica</b>					<b>Partita</b>					

#### INTESTATO

N.	DATI ANAGRAFICI	CODICE FISCALE	DIRITTI E ONERI REALI
1	LAURIOLA Antonietta nata a FOGGIA il 09/01/1967	LRLNNT67A49D643Y*	(1) Proprieta` per 1000/1000

Unità immobiliari n. 1

Tributi erariali: Euro 0,90

Visura telematica

\* Codice Fiscale Validato in Anagrafe Tributaria

## Visura per immobile

### Situazione degli atti informatizzati al 06/10/2020

<b>Dati della richiesta</b>	<b>Comune di ASCOLI SATRIANO ( Codice: A463)</b>
	<b>Provincia di FOGGIA</b>
<b>Catasto Terreni</b>	<b>Foglio: 10 Particella: 127</b>

#### Immobile

N.	DATI IDENTIFICATIVI			DATI CLASSAMENTO					DATI DERIVANTI DA	
	Foglio	Particella	Sub	Porz	Qualità Classe	Superficie(m <sup>2</sup> ) ha are ca	Deduz	Reddito		
1	10	127		-	SEMINATIVO 3	05 92		Euro 1,83	Euro 1,53	FRAZIONAMENTO del 14/04/2005 protocollo n. FG0067052 in atti dal 14/04/2005 (n. 67052.1/2005)
<b>Notifica</b>				<b>Partita</b>						

#### INTESTATO

N.	DATI ANAGRAFICI	CODICE FISCALE	DIRITTI E ONERI REALI
1	LAURIOLA Antonietta nata a FOGGIA il 09/01/1967	LRLNNT67A49D643Y*	(1) Proprieta` per 1000/1000

Unità immobiliari n. 1

Tributi erariali: Euro 0,90

Visura telematica

\* Codice Fiscale Validato in Anagrafe Tributaria

## Visura per immobile

### Situazione degli atti informatizzati al 06/10/2020

<b>Dati della richiesta</b>	<b>Comune di ASCOLI SATRIANO ( Codice: A463)</b>
	<b>Provincia di FOGGIA</b>
<b>Catasto Terreni</b>	<b>Foglio: 10 Particella: 104</b>

#### Immobile

N.	DATI IDENTIFICATIVI			DATI CLASSAMENTO					DATI DERIVANTI DA	
	Foglio	Particella	Sub	Porz	Qualità Classe	Superficie(m <sup>2</sup> ) ha are ca	Deduz	Reddito		
1	10	104		-	SEMINATIVO 3	17 82		Euro 5,52	Euro 4,60	FRAZIONAMENTO del 14/04/2005 protocollo n. FG0067052 in atti dal 14/04/2005 (n. 67052.1/2005)
<b>Notifica</b>					<b>Partita</b>					

#### INTESTATO

N.	DATI ANAGRAFICI	CODICE FISCALE	DIRITTI E ONERI REALI
1	LAURIOLA Giovanni nato a MONTE SANT' ANGELO il 24/02/1944	LRLGNN44B24F631H*	(1) Proprieta` per 1000/1000

Unità immobiliari n. 1

Tributi erariali: Euro 0,90

Visura telematica

\* Codice Fiscale Validato in Anagrafe Tributaria

## Visura per immobile

### Situazione degli atti informatizzati al 06/10/2020

<b>Dati della richiesta</b>	<b>Comune di ASCOLI SATRIANO ( Codice: A463)</b>
	<b>Provincia di FOGGIA</b>
<b>Catasto Terreni</b>	<b>Foglio: 10 Particella: 107</b>

#### Immobile

N.	DATI IDENTIFICATIVI			DATI CLASSAMENTO					DATI DERIVANTI DA	
	Foglio	Particella	Sub	Porz	Qualità Classe	Superficie(m <sup>2</sup> ) ha are ca	Deduz	Reddito		
1	10	107		-	SEMINATIVO 3	01 59		Euro 0,49	Euro 0,41	FRAZIONAMENTO del 14/04/2005 protocollo n. FG0067052 in atti dal 14/04/2005 (n. 67052.1/2005)
<b>Notifica</b>					<b>Partita</b>					

#### INTESTATO

N.	DATI ANAGRAFICI	CODICE FISCALE	DIRITTI E ONERI REALI
1	LAURIOLA Giovanni nato a MONTE SANT'ANGELO il 24/02/1944	LRLGNN44B24F631H*	(1) Proprieta` per 1000/1000

Unità immobiliari n. 1

Tributi erariali: Euro 0,90

Visura telematica

\* Codice Fiscale Validato in Anagrafe Tributaria

## Visura per immobile

### Situazione degli atti informatizzati al 06/10/2020

<b>Dati della richiesta</b>	<b>Comune di ASCOLI SATRIANO ( Codice: A463)</b>
	<b>Provincia di FOGGIA</b>
<b>Catasto Terreni</b>	<b>Foglio: 10 Particella: 110</b>

#### Immobile

N.	DATI IDENTIFICATIVI			DATI CLASSAMENTO					DATI DERIVANTI DA	
	Foglio	Particella	Sub	Porz	Qualità Classe	Superficie(m <sup>2</sup> ) ha are ca	Deduz	Reddito		
1	10	110		-	SEMINATIVO 3	05 74		Euro 1,78	Euro 1,48	FRAZIONAMENTO del 14/04/2005 protocollo n. FG0067052 in atti dal 14/04/2005 (n. 67052.1/2005)
<b>Notifica</b>				<b>Partita</b>						

#### INTESTATO

N.	DATI ANAGRAFICI	CODICE FISCALE	DIRITTI E ONERI REALI
1	BIZZARRI Gerardina nata a ASCOLI SATRIANO il 07/04/1940	BZZGRD40D47A463U*	(1) Proprieta` per 1000/1000

Unità immobiliari n. 1

Tributi erariali: Euro 0,90

Visura telematica

\* Codice Fiscale Validato in Anagrafe Tributaria

## Visura per immobile

### Situazione degli atti informatizzati al 06/10/2020

<b>Dati della richiesta</b>	<b>Comune di ASCOLI SATRIANO ( Codice: A463)</b>
	<b>Provincia di FOGGIA</b>
<b>Catasto Terreni</b>	<b>Foglio: 10 Particella: 138</b>

#### Immobile

N.	DATI IDENTIFICATIVI			DATI CLASSAMENTO					DATI DERIVANTI DA	
	Foglio	Particella	Sub	Porz	Qualità Classe	Superficie(m <sup>2</sup> ) ha are ca	Deduz	Reddito		
1	10	138		-	SEMINATIVO 3	05 60		Euro 1,74	Euro 1,45	FRAZIONAMENTO del 14/04/2005 protocollo n. FG0067052 in atti dal 14/04/2005 (n. 67052.1/2005)
<b>Notifica</b>				<b>Partita</b>						

#### INTESTATO

N.	DATI ANAGRAFICI	CODICE FISCALE	DIRITTI E ONERI REALI
1	GIORGIO Anna Maria nata a FOGGIA il 12/09/1961	GRGNMR61P52D643X*	(1) Proprieta` per 1000/1000

Unità immobiliari n. 1

Tributi erariali: Euro 0,90

Visura telematica

\* Codice Fiscale Validato in Anagrafe Tributaria

## Visura per immobile

### Situazione degli atti informatizzati al 06/10/2020

<b>Dati della richiesta</b>	<b>Comune di ASCOLI SATRIANO ( Codice: A463)</b>
	<b>Provincia di FOGGIA</b>
<b>Catasto Terreni</b>	<b>Foglio: 10 Particella: 113</b>

#### Immobile

N.	DATI IDENTIFICATIVI			DATI CLASSAMENTO						DATI DERIVANTI DA
	Foglio	Particella	Sub	Porz	Qualità Classe	Superficie(m <sup>2</sup> )	Deduz	Reddito		
						ha are ca			Dominicale	Agrario
1	10	113		-	SEMINATIVO 3	07 79		Euro 2,41	Euro 2,01	<b>FRAZIONAMENTO del 14/04/2005 protocollo n. FG0067052 in atti dal 14/04/2005 (n. 67052.1/2005)</b>
<b>Notifica</b>				<b>Partita</b>						

#### INTESTATO

N.	DATI ANAGRAFICI	CODICE FISCALE	DIRITTI E ONERI REALI
1	GIORGIO Anna Maria nata a FOGGIA il 12/09/1961	GRGNMR61P52D643X*	(1) Proprieta` per 1000/1000

Unità immobiliari n. 1

Tributi erariali: Euro 0,90

Visura telematica

\* Codice Fiscale Validato in Anagrafe Tributaria

## Visura per immobile

### Situazione degli atti informatizzati al 06/10/2020

<b>Dati della richiesta</b>	<b>Comune di ASCOLI SATRIANO ( Codice: A463)</b>
	<b>Provincia di FOGGIA</b>
<b>Catasto Terreni</b>	<b>Foglio: 19 Particella: 53</b>

#### Immobile

N.	DATI IDENTIFICATIVI			DATI CLASSAMENTO						DATI DERIVANTI DA	
	Foglio	Particella	Sub	Porz	Qualità Classe	Superficie(m <sup>2</sup> )		Deduz	Reddito		
						ha	are ca		Dominicale		Agrario
1	19	53		-	SEMINATIVO 1	09	78		Euro 5,56	Euro 3,28	Tabella di variazione del 22/12/2005 protocollo n. FG0231055 in atti dal 22/12/2005 (n. 231055.1/2005)
<b>Notifica</b>							<b>Partita</b>				
<b>Annotazioni</b>	firma mancante art.1 comma 8 d.m. 701/94										

#### INTESTATO

N.	DATI ANAGRAFICI	CODICE FISCALE	DIRITTI E ONERI REALI
1	AGRICOLA S.A.S. DI MARTINELLI FRANCESCO E C. con sede in ASCOLI SATRIANO	05019930014*	(1) Proprieta` per 1/1
<b>DATI DERIVANTI DA</b>	VOLTURA D'UFFICIO del 16/11/2010 protocollo n. FG0285952 Voltura in atti dal 24/11/2010 Repertorio n.: 10734 Rogante: BORRELLI DOMENICA Sede: MANFREDONIA		
	Registrazione: Sede: CANC PASS INTERM DA ESAM TR.16529/2010 (n. 20306.1/2010)		

Unità immobiliari n. 1

Tributi erariali: Euro 0,90

Visura telematica

\* Codice Fiscale Validato in Anagrafe Tributaria



## Visura per immobile

### Situazione degli atti informatizzati al 06/10/2020

Data: 06/10/2020 - Ora: 17.34.27 Fine

Visura n.: T330734 Pag: 1

<b>Dati della richiesta</b>	<b>Comune di ASCOLI SATRIANO ( Codice: A463)</b>
	<b>Provincia di FOGGIA</b>
<b>Catasto Terreni</b>	<b>Foglio: 24 Particella: 43</b>

#### Immobile

N.	DATI IDENTIFICATIVI			DATI CLASSAMENTO						DATI DERIVANTI DA			
	Foglio	Particella	Sub	Porz	Qualità Classe		Superficie(m <sup>2</sup> )				Deduz	Reddito	
							ha	are	ca			Dominicale	Agrario
1	24	43		AA	SEMINATIVO	1	57	88	58		Euro 3.288,51	Euro 1.943,21	VARIAZIONE D'UFFICIO del 25/10/2012 protocollo n. FG0260515 in atti dal 02/11/2012 IST. PER INSERIM. IN ATTI DI FABBR. RURALI MOD. 29 N. 19/2001 (n. 251134.1/2012)
				AB	SEMIN IRRIG	U	17	78	57		Euro 1.194,12	Euro 918,55	

<b>Notifica</b>		<b>Partita</b>	
<b>Annotazioni</b>	di stadio: divisa nei n. 43 e 58		

#### INTESTATO

N.	DATI ANAGRAFICI	CODICE FISCALE	DIRITTI E ONERI REALI
1	AGRICOLA S.A.S. DI MARTINELLI FRANCESCO E C. con sede in ASCOLI SATRIANO	05019930014*	(1) Proprieta` per 1/1
<b>DATI DERIVANTI DA</b>	VOLTURA D'UFFICIO del 16/11/2010 protocollo n. FG0287177 Voltura in atti dal 25/11/2010 Repertorio n.: 10734 Rogante: BORRELLI DOMENICA Sede: MANFREDONIA		
	Registrazione: Sede: CANC PASS INTERM DA ESAM TR.16529/2010 (n. 20373.1/2010)		

Unità immobiliari n. 1

Tributi erariali: Euro 0,90

Visura telematica

\* Codice Fiscale Validato in Anagrafe Tributaria

## Visura per immobile

### Situazione degli atti informatizzati al 06/10/2020

<b>Dati della richiesta</b>	<b>Comune di ASCOLI SATRIANO ( Codice: A463)</b>
	<b>Provincia di FOGGIA</b>
<b>Catasto Terreni</b>	<b>Foglio: 23 Particella: 111</b>

#### Immobile

N.	DATI IDENTIFICATIVI			DATI CLASSAMENTO						DATI DERIVANTI DA
	Foglio	Particella	Sub	Porz	Qualità Classe	Superficie(m <sup>2</sup> )	Deduz	Reddito		
						ha are ca		Dominicale	Agrario	
1	23	111		-	SEMINATIVO 3	14 28		Euro 4,43 L. 8.568	Euro 3,69 L. 7.140	<b>FRAZIONAMENTO del 03/06/1995 in atti dal 03/06/1995 (n. 972.1/1995)</b>
<b>Notifica</b>				<b>Partita</b>						
<b>Annotazioni</b>				sr						

#### INTESTATO

N.	DATI ANAGRAFICI	CODICE FISCALE	DIRITTI E ONERI REALI
1	DI STEFANO Leonardo Antonio nato a FOGGIA il 17/02/1978	DSTLRD78B17D643D*	(1) Proprieta` per 1/1 in regime di separazione dei beni
<b>DATI DERIVANTI DA</b>	ISTRUMENTO (ATTO PUBBLICO) del 11/03/2014 Nota presentata con Modello Unico in atti dal 26/03/2014 Repertorio n.: 1683 Rogante: BONADIES LUCA Sede: ASCOLI SATRIANO Registrazione: Sede: DONAZIONE ACCETTATA (n. 4883.1/2014)		

Unità immobiliari n. 1

Tributi erariali: Euro 0,90

Visura telematica

\* Codice Fiscale Validato in Anagrafe Tributaria

## Visura per immobile

### Situazione degli atti informatizzati al 05/10/2020

Data: 05/10/2020 - Ora: 13.04.58 Fine

Visura n.: T191287 Pag: 1

<b>Dati della richiesta</b>	<b>Comune di ASCOLI SATRIANO ( Codice: A463)</b>
	<b>Provincia di FOGGIA</b>
<b>Catasto Terreni</b>	<b>Foglio: 58 Particella: 44</b>

#### Immobile

N.	DATI IDENTIFICATIVI			DATI CLASSAMENTO					DATI DERIVANTI DA	
	Foglio	Particella	Sub	Porz	Qualità Classe	Superficie(m <sup>2</sup> )	Deduz	Reddito		
						ha are ca			Dominicale	Agrario
1	58	44		-	PASCOLO 3	19 00		Euro 2,45 L. 4.750	Euro 1,47 L. 2.850	<b>Impianto meccanografico del 05/02/1976</b>
<b>Notifica</b>						<b>Partita</b>	402			

#### INTESTATO

N.	DATI ANAGRAFICI	CODICE FISCALE	DIRITTI E ONERI REALI
1	DEMANIO PUBBLICO DELLA REGIONE PUGLIA con sede in BARI	80017210727*	(1) Proprieta` per 1000/1000
<b>DATI DERIVANTI DA</b>	DECRETO (DISPOSIZIONI DELLE AUTORITA') del 09/06/1980 Voltura in atti dal 29/12/1981 Repertorio n.: 67 Rogante: REGIONE PUGLIA Sede: BARI Registrazione: (n. 91381		

Unità immobiliari n. 1

Tributi erariali: Euro 0,90

Visura telematica

\* Codice Fiscale Validato in Anagrafe Tributaria

## Visura per immobile

### Situazione degli atti informatizzati al 05/10/2020

<b>Dati della richiesta</b>	<b>Comune di ASCOLI SATRIANO ( Codice: A463)</b>
	<b>Provincia di FOGGIA</b>
<b>Catasto Terreni</b>	<b>Foglio: 58 Particella: 110</b>

#### Immobile

N.	DATI IDENTIFICATIVI			DATI CLASSAMENTO					DATI DERIVANTI DA	
	Foglio	Particella	Sub	Porz	Qualità Classe	Superficie(m <sup>2</sup> )	Deduz	Reddito		
						ha are ca			Dominicale	Agrario
1	58	110		-	SEMINATIVO 4	08 96		Euro 1,39 L. 2.688	Euro 2,08 L. 4.032	Impianto meccanografico del 05/02/1976
<b>Notifica</b>						<b>Partita</b>	2539			

#### INTESTATO

N.	DATI ANAGRAFICI	CODICE FISCALE	DIRITTI E ONERI REALI
1	DEMANIO PUBBLICO DELLO STATO PER LE OPERE DI BONIFICA con sede in FOGGIA	80193210582*	(1) Proprieta` per 1000/1000

Unità immobiliari n. 1

Tributi erariali: Euro 0,90

Visura telematica

\* Codice Fiscale Validato in Anagrafe Tributaria

## Visura per immobile

### Situazione degli atti informatizzati al 05/10/2020

<b>Dati della richiesta</b>	<b>Comune di ASCOLI SATRIANO ( Codice: A463)</b>
	<b>Provincia di FOGGIA</b>
<b>Catasto Terreni</b>	<b>Foglio: 58 Particella: 144</b>

#### Immobile

N.	DATI IDENTIFICATIVI			DATI CLASSAMENTO					DATI DERIVANTI DA	
	Foglio	Particella	Sub	Porz	Qualità Classe	Superficie(m <sup>2</sup> ) ha are ca	Deduz	Reddito		
1	58	144		-	SEMINATIVO 4	21 00		Euro 3,25 L. 6.300	Euro 4,88 L. 9.450	Impianto meccanografico del 05/02/1976
<b>Notifica</b>					<b>Partita</b>	2539				

#### INTESTATO

N.	DATI ANAGRAFICI	CODICE FISCALE	DIRITTI E ONERI REALI
1	DEMANIO PUBBLICO DELLO STATO PER LE OPERE DI BONIFICA con sede in FOGGIA	80193210582*	(1) Proprieta` per 1000/1000

Unità immobiliari n. 1

Tributi erariali: Euro 0,90

Visura telematica

\* Codice Fiscale Validato in Anagrafe Tributaria

## Visura per immobile

### Situazione degli atti informatizzati al 05/10/2020

<b>Dati della richiesta</b>	<b>Comune di ASCOLI SATRIANO ( Codice: A463)</b>
	<b>Provincia di FOGGIA</b>
<b>Catasto Terreni</b>	<b>Foglio: 58 Particella: 146</b>

#### Immobile

N.	DATI IDENTIFICATIVI			DATI CLASSAMENTO					DATI DERIVANTI DA	
	Foglio	Particella	Sub	Porz	Qualità Classe	Superficie(m <sup>2</sup> )	Deduz	Reddito		
						ha are ca			Dominicale	Agrario
1	58	146		-	SEMINATIVO 4	20 86		Euro 3,23 L. 6.258	Euro 4,85 L. 9.387	<b>Impianto meccanografico del 05/02/1976</b>
<b>Notifica</b>						<b>Partita</b>	2539			

#### INTESTATO

N.	DATI ANAGRAFICI	CODICE FISCALE	DIRITTI E ONERI REALI
1	DEMANIO PUBBLICO DELLO STATO PER LE OPERE DI BONIFICA con sede in FOGGIA	80193210582*	(1) Proprieta` per 1000/1000

Unità immobiliari n. 1

Tributi erariali: Euro 0,90

Visura telematica

\* Codice Fiscale Validato in Anagrafe Tributaria

## Visura per immobile

### Situazione degli atti informatizzati al 17/09/2020

<b>Dati della richiesta</b>	<b>Comune di ASCOLI SATRIANO ( Codice: A463)</b>
	<b>Provincia di FOGGIA</b>
<b>Catasto Terreni</b>	<b>Foglio: 58 Particella: 183</b>

#### Immobile

N.	DATI IDENTIFICATIVI			DATI CLASSAMENTO					DATI DERIVANTI DA	
	Foglio	Particella	Sub	Porz	Qualità Classe	Superficie(m <sup>2</sup> ) ha are ca	Deduz	Reddito		
1	58	183		-	SEMINATIVO 4	40 08		Euro 6,21 L. 12.024	Euro 9,31 L. 18.036	<b>Impianto meccanografico del 05/02/1976</b>
<b>Notifica</b>					<b>Partita</b>	2539				

#### INTESTATO

N.	DATI ANAGRAFICI	CODICE FISCALE	DIRITTI E ONERI REALI
1	DEMANIO PUBBLICO DELLO STATO PER LE OPERE DI BONIFICA con sede in FOGGIA	80193210582*	(1) Proprieta` per 1000/1000

Unità immobiliari n. 1

Tributi erariali: Euro 0,90

Visura telematica

\* Codice Fiscale Validato in Anagrafe Tributaria

## Visura per soggetto limitata ad un comune Situazione degli atti informatizzati al 10/10/2020

<b>Dati della richiesta</b>	<b>Denominazione: T.E.R.NA. RETE ELETTRICA NAZIONALE S.P.A</b> <b>Fabbricati siti nel comune di DELICETO ( Codice: D269) Provincia di FOGGIA</b> <b>Foglio: 42</b>
<b>Soggetto individuato</b>	<b>T.E.R.NA. RETE ELETTRICA NAZIONALE S.P.A con sede in ROMA C.F.: 05779661007</b>

### 1. Unità Immobiliari site nel Comune di DELICETO(Codice D269) - Catasto dei Fabbricati

N.	DATI IDENTIFICATIVI				DATI DI CLASSAMENTO							ALTRE INFORMAZIONI	
	Sezione Urbana	Foglio	Particella	Sub	Zona Cens.	Micro Zona	Categoria	Classe	Consistenza	Superficie Catastale	Rendita	Indirizzo  Dati derivanti da	Dati ulteriori
1		42	562				D/7				<b>Euro 20.304,00</b>	CONTRADA PIANO AMENDOLA n. SC piano: T; VARIAZIONE TOPONOMASTICA del 17/12/2014 protocollo n. FG0352523 in atti dal 17/12/2014 VARIAZIONE DI TOPONOMASTICA (n. 139088.1/2014)	Annotazione

**Immobile 1: Annotazione:** classamento e rendita validati (d.m. 701/94)

### Intestazione degli immobili indicati al n. 1

N.	DATI ANAGRAFICI	CODICE FISCALE	DIRITTI E ONERI REALI
1	T.E.R.NA. RETE ELETTRICA NAZIONALE S.P.A con sede in ROMA	05779661007*	(1) Proprietà per 1/1
DATI DERIVANTI DA		COSTITUZIONE del 25/10/2012 protocollo n. FG0250444 in atti dal 25/10/2012 Registrazione: COSTITUZIONE (n. 4679.1/2012)	

Unità immobiliari n. 1

Tributi erariali: Euro 0,90

Visura telematica

\* Codice Fiscale Validato in Anagrafe Tributaria



## Visura per soggetto limitata ad un comune

### Situazione degli atti informatizzati al 10/10/2020

<b>Dati della richiesta</b>	<b>Denominazione: T.E.R.NA. RETE ELETTRICA NAZIONALE S.P.A.</b>
	<b>Terreni siti nel comune di DELICETO ( Codice: D269) Provincia di FOGGIA</b>
	<b>Foglio: 42</b>
<b>Soggetto individuato</b>	<b>T.E.R.NA. RETE ELETTRICA NAZIONALE S.P.A. con sede in ROMA C.F.: 05779661007</b>

#### 1. Immobili siti nel Comune di DELICETO(Codice D269) - Catasto dei Terreni

N.	DATI IDENTIFICATIVI			DATI DI CLASSAMENTO						ALTRE INFORMAZIONI			
	Foglio	Particella	Sub	Porz	Qualità Classe		Superficie(m <sup>2</sup> )		Deduz.	Reddito		Dati derivanti da	Dati ulteriori
							ha are ca			Dominicale	Agrario		
1	42	534		-	SEMINAT IVO	3	02	12		Euro 0,88	Euro 0,55	FRAZIONAMENTO del 23/12/2011 protocollo n. FG0400956 in atti dal 23/12/2011 presentato il 22/12/2011 (n. 400956.1/2011)	Annotazione

**Immobile 1: Annotazione:** di immobile: sr

#### Intestazione degli immobili indicati al n. 1

N.	DATI ANAGRAFICI	CODICE FISCALE	DIRITTI E ONERI REALI
1	T.E.R.NA. RETE ELETTRICA NAZIONALE S.P.A. con sede in ROMA	05779661007*	(1) Proprieta` per 1/1
DATI DERIVANTI DA		ISTRUMENTO (ATTO PUBBLICO) del 28/06/2012 Nota presentata con Modello Unico in atti dal 20/07/2012 Repertorio n.: 61153 Rogante: GISOLFI ITALO Sede: ROMA Registrazione: Sede: COMPRAVENDITA (n. 11200.1/2012)	

## Visura per soggetto limitata ad un comune

### Situazione degli atti informatizzati al 10/10/2020

#### 2. Immobili siti nel Comune di DELICETO(Codice D269) - Catasto dei Terreni

N.	DATI IDENTIFICATIVI			DATI DI CLASSAMENTO						ALTRE INFORMAZIONI				
	Foglio	Particella	Sub	Porz	Qualità Classe	Superficie(m <sup>2</sup> )			Deduz.	Reddito		Dati derivanti da	Dati ulteriori	
						ha are ca				Dominicale	Agrario			
1	42	560		-	SEMINAT IVO	3	1	31	53		Euro 54,34	Euro 33,96	Tipo mappale del 24/09/2012 protocollo n. FG0220120 in atti dal 24/09/2012 presentato il 21/09/2012 (n. 220120.1/2012)	

#### Intestazione degli immobili indicati al n. 2

N.	DATI ANAGRAFICI	CODICE FISCALE	DIRITTI E ONERI REALI
1	T.E.R.NA. RETE ELETTRICA NAZIONALE S.P.A. con sede in ROMA	05779661007*	(1) Proprieta` per 1/1

#### 3. Immobili siti nel Comune di DELICETO(Codice D269) - Catasto dei Terreni

N.	DATI IDENTIFICATIVI			DATI DI CLASSAMENTO						ALTRE INFORMAZIONI				
	Foglio	Particella	Sub	Porz	Qualità Classe	Superficie(m <sup>2</sup> )			Deduz.	Reddito		Dati derivanti da	Dati ulteriori	
						ha are ca				Dominicale	Agrario			
1	42	553		-	SEMINAT IVO	4		65	43		Euro 13,52	Euro 15,21	Tipo mappale del 24/09/2012 protocollo n. FG0220120 in atti dal 24/09/2012 presentato il 21/09/2012 (n. 220120.1/2012)	

## Visura per soggetto limitata ad un comune

### Situazione degli atti informatizzati al 10/10/2020

#### Intestazione degli immobili indicati al n. 3

N.	DATI ANAGRAFICI	CODICE FISCALE	DIRITTI E ONERI REALI
1	T.E.R.NA. RETE ELETTRICA NAZIONALE S.P.A. con sede in ROMA	05779661007*	(1) Proprieta` per 1/1

#### 4. Immobili siti nel Comune di DELICETO(Codice D269) - Catasto dei Terreni

N.	DATI IDENTIFICATIVI			DATI DI CLASSAMENTO						ALTRE INFORMAZIONI			
	Foglio	Particella	Sub	Porz	Qualità Classe	Superficie(m²)		Deduz.	Reddito		Dati derivanti da	Dati ulteriori	
						ha are ca			Dominicale	Agrario			
1	42	555		-	SEMINAT IVO	3	02	41		Euro 1,00	Euro 0,62	Tipo mappale del 24/09/2012 protocollo n. FG0220120 in atti dal 24/09/2012 presentato il 21/09/2012 (n. 220120.1/2012)	

#### Intestazione degli immobili indicati al n. 4

N.	DATI ANAGRAFICI	CODICE FISCALE	DIRITTI E ONERI REALI
1	T.E.R.NA. RETE ELETTRICA NAZIONALE S.P.A. con sede in ROMA	05779661007*	(1) Proprieta` per 1/1

#### 5. Immobili siti nel Comune di DELICETO(Codice D269) - Catasto dei Terreni

N.	DATI IDENTIFICATIVI			DATI DI CLASSAMENTO						ALTRE INFORMAZIONI			
	Foglio	Particella	Sub	Porz	Qualità Classe	Superficie(m²)		Deduz.	Reddito		Dati derivanti da	Dati ulteriori	
						ha are ca			Dominicale	Agrario			
1	42	420		-	SEMINAT IVO	3	19	27		Euro 7,96	Euro 4,98	Tabella di variazione del 04/03/2010 protocollo n. FG0065031 in atti dal 04/03/2010 presentato il 04/03/2010 (n. 65031.1/2010)	Annotazione

## Visura per soggetto limitata ad un comune Situazione degli atti informatizzati al 10/10/2020

**Immobilabile 1: Annotazione:** di immobile: atto di aggiornamento non conforme all'art. 1, comma 8, d.m. n. 701/94

### Intestazione degli immobili indicati al n. 5

N.	DATI ANAGRAFICI	CODICE FISCALE	DIRITTI E ONERI REALI
1	T.E.R.NA. RETE ELETTRICA NAZIONALE S.P.A. con sede in ROMA	05779661007*	(1) Proprieta' per 1/1
DATI DERIVANTI DA		ISTRUMENTO (ATTO PUBBLICO) del 27/01/2014 Nota presentata con Modello Unico in atti dal 25/02/2014 Repertorio n.: 3564 Rogante: VOCATURO CESARE Sede: MARINO Registrazione: Sede: COMPRAVENDITA (n. 3319.1/2014)	

### 6. Immobili siti nel Comune di DELICETO(Codice D269) - Catasto dei Terreni

N.	DATI IDENTIFICATIVI			DATI DI CLASSAMENTO							ALTRE INFORMAZIONI		
	Foglio	Particella	Sub	Porz	Qualità Classe	Superficie(m <sup>2</sup> )		Deduz.	Reddito		Dati derivanti da	Dati ulteriori	
						ha are ca			Dominicale	Agrario			
1	42	416		-	SEMINAT IVO	3	01	26		Euro 0,52	Euro 0,33	Tabella di variazione del 04/03/2010 protocollo n. FG0065031 in atti dal 04/03/2010 presentato il 04/03/2010 (n. 65031.1/2010)	Annotazione
2	42	418		-	SEMINAT IVO	3	03	04		Euro 1,26	Euro 0,79	Tabella di variazione del 04/03/2010 protocollo n. FG0065031 in atti dal 04/03/2010 presentato il 04/03/2010 (n. 65031.1/2010)	Annotazione

**Immobilabile 1: Annotazione:** di immobile: atto di aggiornamento non conforme all'art. 1, comma 8, d.m. n. 701/94

**Immobilabile 2: Annotazione:** di immobile: atto di aggiornamento non conforme all'art. 1, comma 8, d.m. n. 701/94

**Totale: Superficie 04.30 Redditi: Dominicale Euro 1,78 Agrario Euro 1,12**

# Visura per soggetto limitata ad un comune

## Situazione degli atti informatizzati al 10/10/2020

**Intestazione degli immobili indicati al n. 6**

N.	DATI ANAGRAFICI	CODICE FISCALE	DIRITTI E ONERI REALI
1	T.E.R.NA. RETE ELETTRICA NAZIONALE S.P.A. con sede in ROMA	05779661007*	(1) Proprieta` per 1/1
DATI DERIVANTI DA	ISTRUMENTO (ATTO PUBBLICO) del 27/01/2014 Nota presentata con Modello Unico in atti dal 25/02/2014 Repertorio n.: 3565 Rogante: VOCATURO CESARE Sede: MARINO Registrazione: Sede: COMPRAVENDITA (n. 3320.1/2014)		

**Totale Generale: Superficie 02.25.06    Redditi: Dominicale Euro 79,48    Agrario Euro 56,44**

Unità immobiliari n. 7

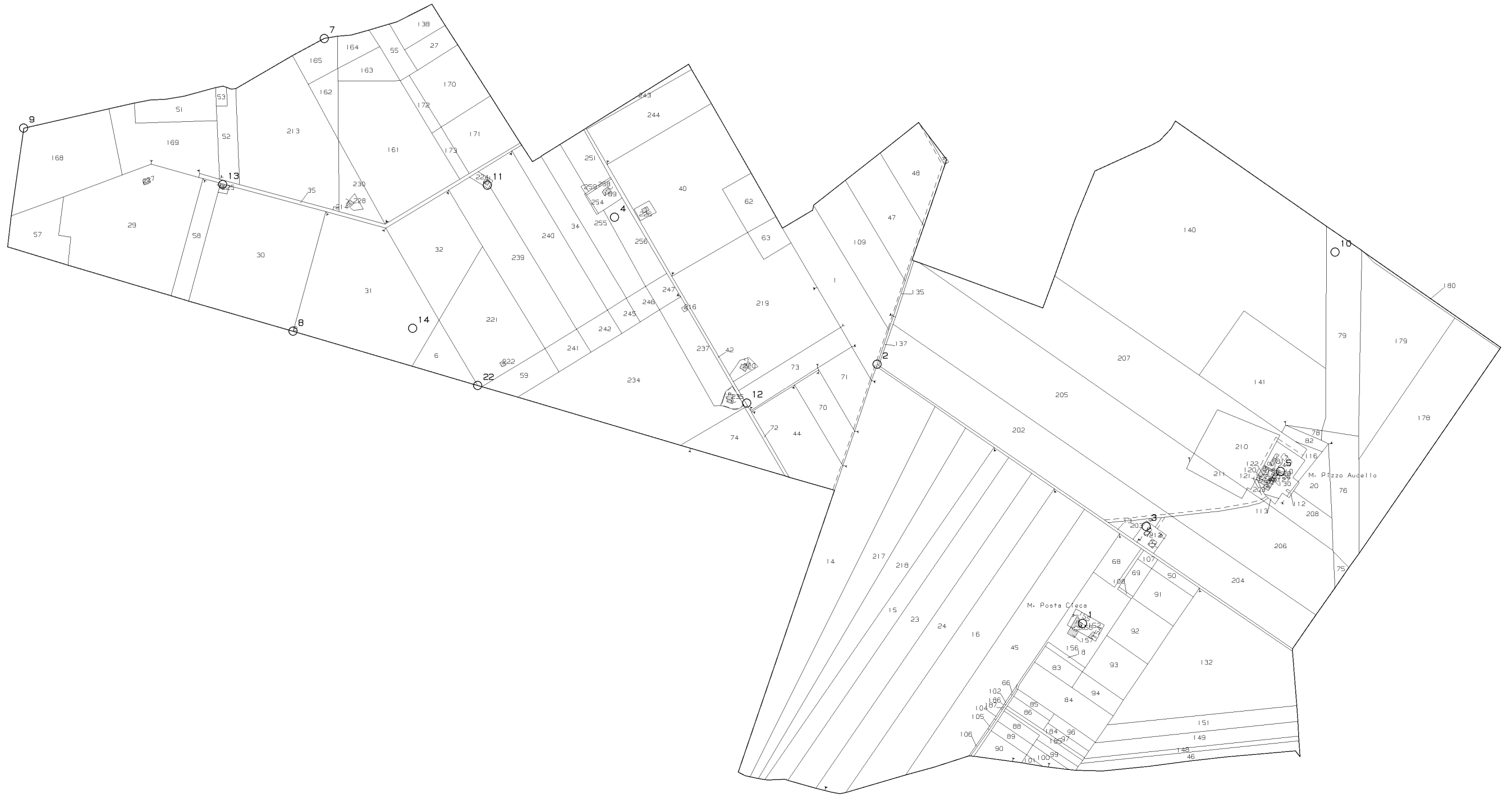
Tributi erariali: Euro 0,90

Visura telematica

\* Codice Fiscale Validato in Anagrafe Tributaria

N=10500

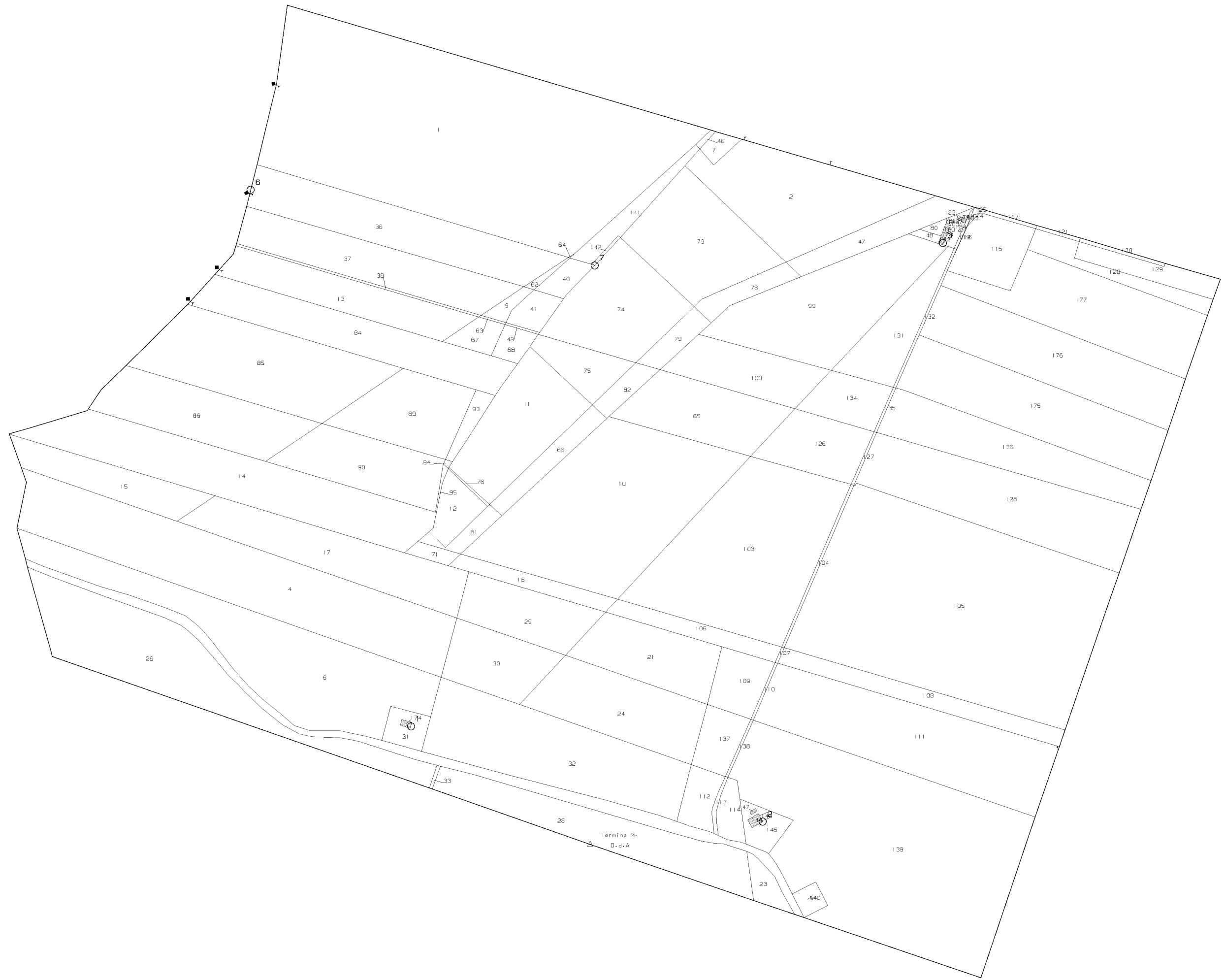
E=-3600



2-Gen-2020 11:39:51  
Prot. n. T53252/2020

Scala originale: 1:4000  
Dimensione cornice: 3492.000 x 2484.000 metri

Comune: ASCOLI SATRIANO  
Foglio: 7



N=10200

E=-4200

12-Dic-2019 16:10:40  
Prot. n. T237134/2019

Scala originale: 1:4000  
Dimensione cornice: 2716.000 x 1932.000 metri

Comune: ASCOLI SATRIANO  
Foglio: 10





E=-1700  
N=10801

Direzione Provinciale di Foggia Ufficio Provinciale - Territorio - Direttore FRANCESCO PAOLO CHIMIENTI



Vis. tel (0.90 euro)









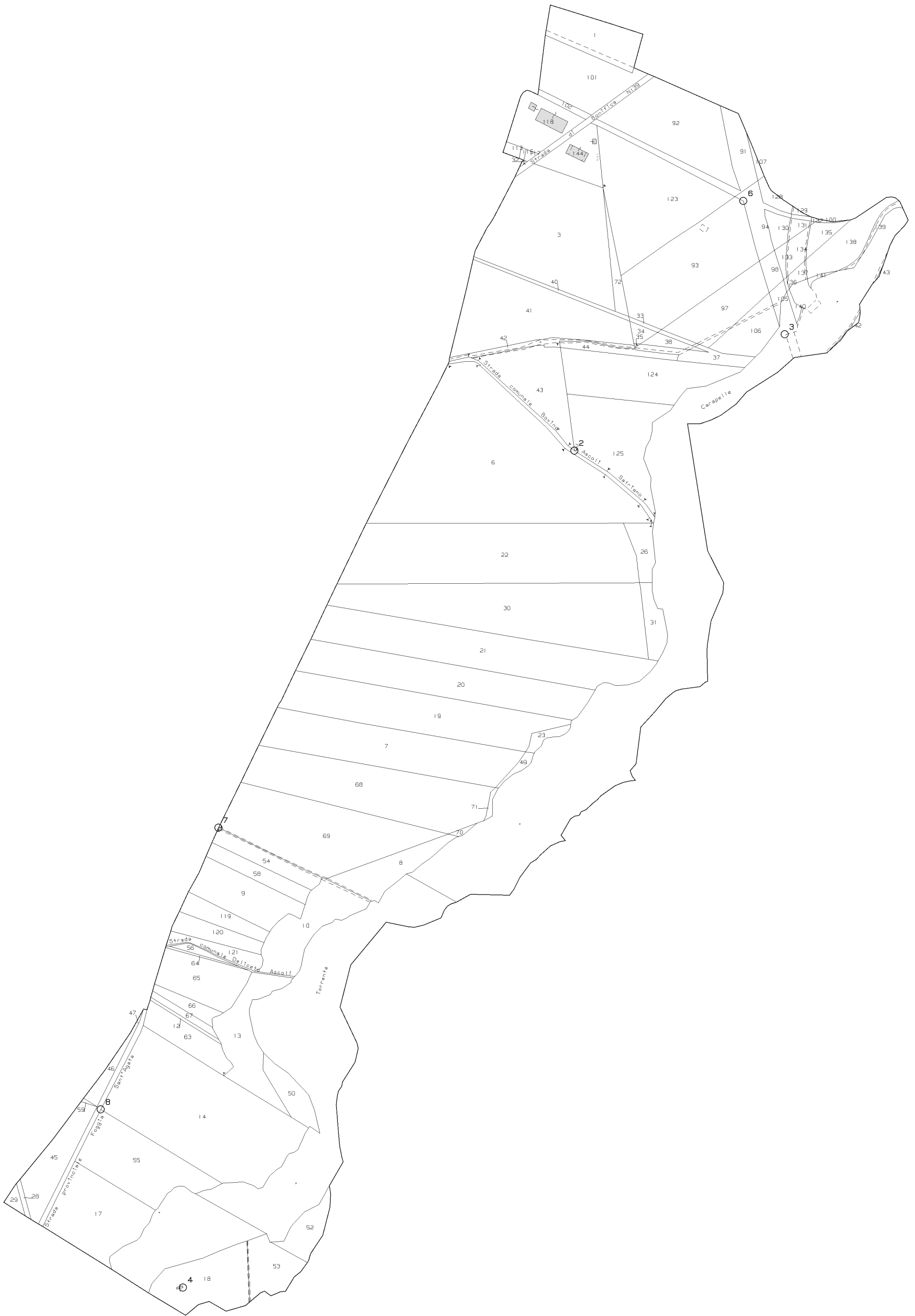














N=-2100

E=7500

13-Nov-2019 14:18:58  
Prot. n. T200174/2019

Scala originale: 1:4000  
Dimensione cornice: 3104.000 x 2208.000 metri

Comune: DELICETO  
Foglio: 42