



## Comuni di Ascoli Satriano e Deliceto (FG)

PROGETTO:

### **DELICETO SOLARE**

progetto per la realizzazione di un  
impianto fotovoltaico a terra connesso alla R.T.N.  
con potenza nominale di 83 MWp

**Procedimento Autorizzatorio Unico Regionale**

ai sensi del combinato disposto dell'art. 27 bis del D.lgs 152/2006 e s.m.i. e D.M. 52/2015

TITOLO ELABORATO:

### **SETTORI IMPIANTO - INQUADRAMENTO CATASTALE**

**CODICE PRATICA: NB9F3B4**

TAVOLA:	LAYOUT:	DENOMINAZIONE FILE:	SCALA:
T02b	iso A3	catastale_Deliceto_A01.dwg	varie

COMMITTENTE:


**Sf South S.r.l.**

REV.	DATA	DESCRIZIONE	REDATTO	CONTROLLATO	APPROVATO
01.	Ott/20				
02.					
03.					
04.					
				VISTI E APPROVAZIONI	

PROGETTISTA INCARICATO

ING. MAURIZIO MANENTI

FIRMA del PROGETTISTA



**Sf South S.r.l.**  
Via Cantorrivo, 44/C  
01021 Acquapendente (VT)  
P.IVA 02331840567  
C.U. M516XCR1

## FOGLI DI MAPPA CATASTALE DEI SETTORI IMPIANTO

**SETTORE A** (Comune di Deliceto)

Foglio 42 - Part. 383

**SETTORE B** (Comune di Ascoli Satriano)

Foglio 58 - Part. 113

**SETTORE C** (Comune di Ascoli Satriano)

Foglio 58 - Part. 225,228,230,232,234,241

**SETTORE D** (Comune di Ascoli Satriano)

Foglio 58 - Part. 3

**SETTORE E** (Comune di Ascoli Satriano)

Foglio 58 - Part. 71

**SETTORE F** (Comune di Ascoli Satriano)

Foglio 58 - Part. 59, 60, 443-444-445(ex 73),  
449-450-451(ex 189), 446-447-448 (ex 89)

**SETTORE G** (Comune di Ascoli Satriano)

Foglio 59 - Part. 145-146-147 (ex 22), 148-149-150 (ex 26),  
30, 31

**SETTORE H** (Comune di Ascoli Satriano)

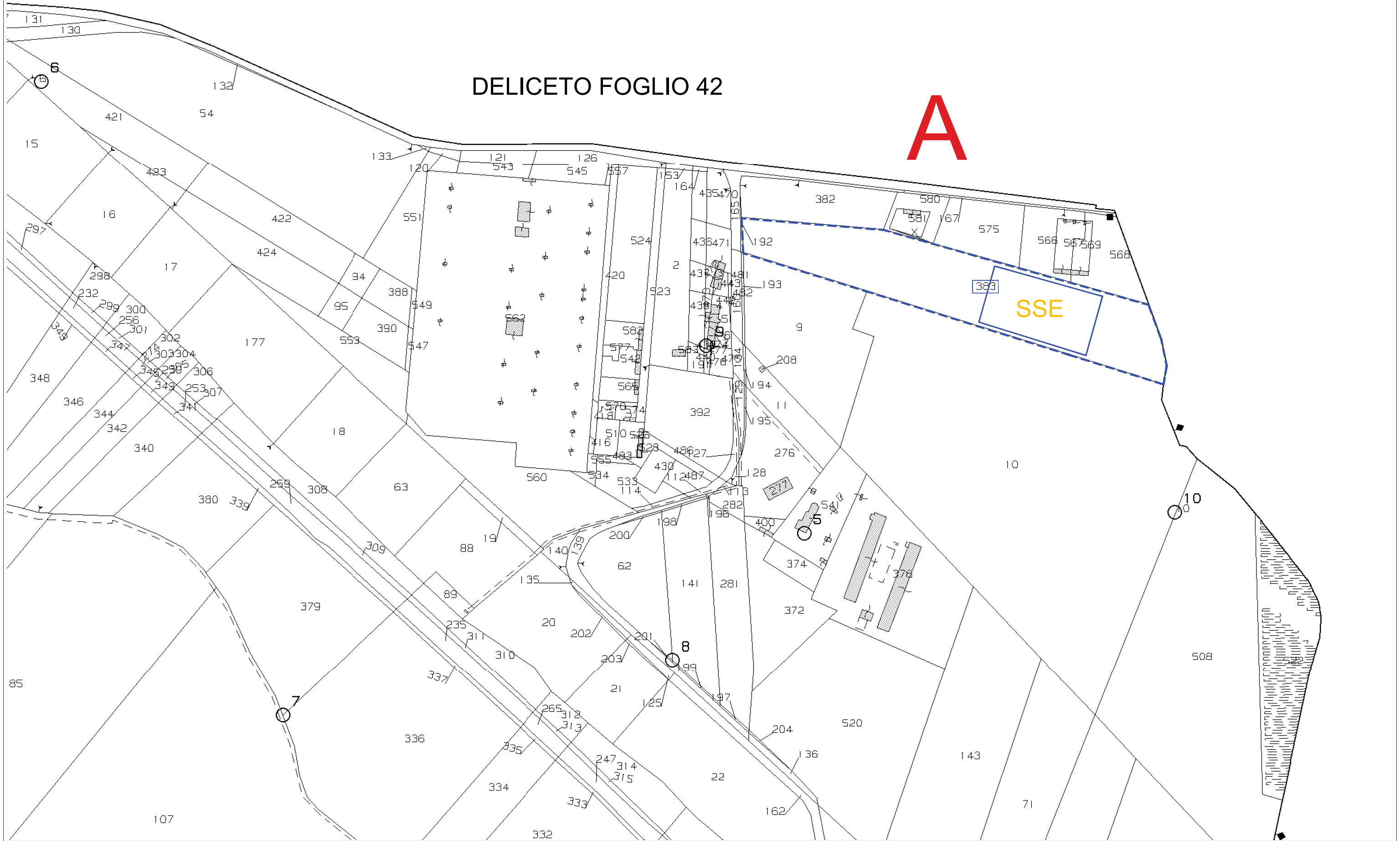
Foglio 7 - Part. 14

Foglio 10 - Part. 99,131,132,175,176,177,103,104,107,  
105,106,108,115,116,117,124,125,1,7,  
46,64,141,73,74,75,78,79,80,82,120,121

Foglio 12 - Part. 1,59,231

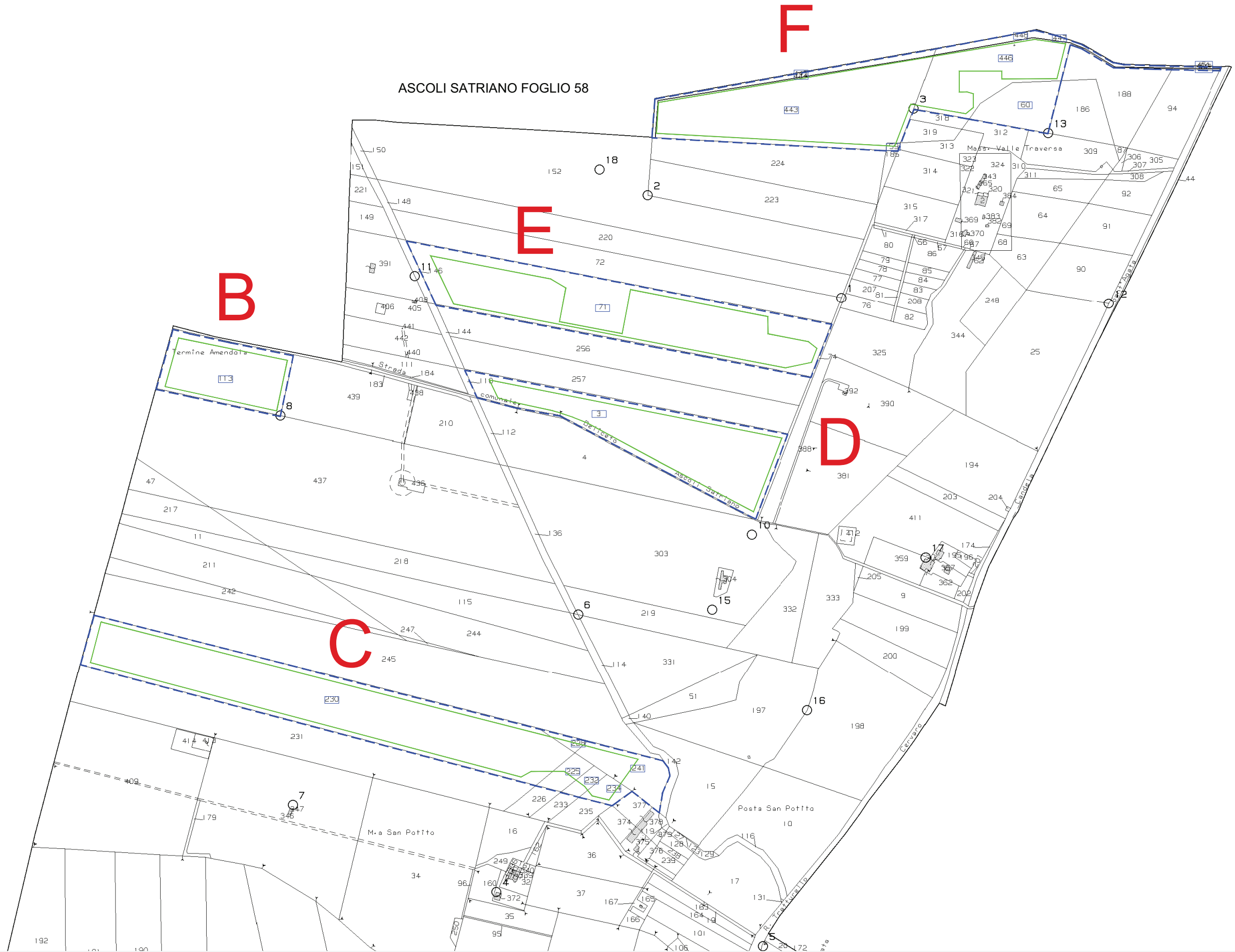
DELICETO FOGLIO 42

A



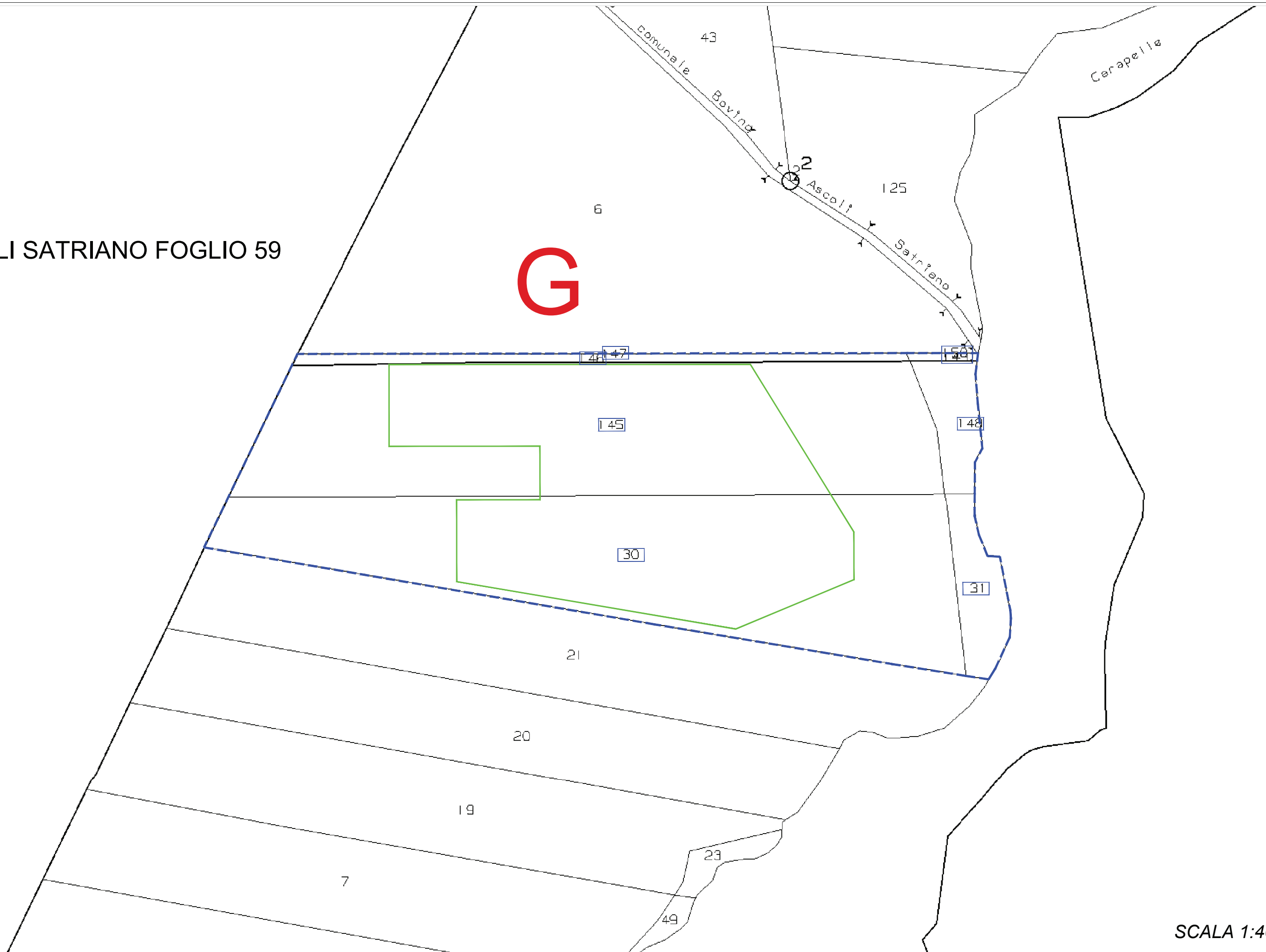
SCALA 1:8000

ASCOLI SATRIANO FOGLIO 58



ASCOLI SATRIANO FOGLIO 59

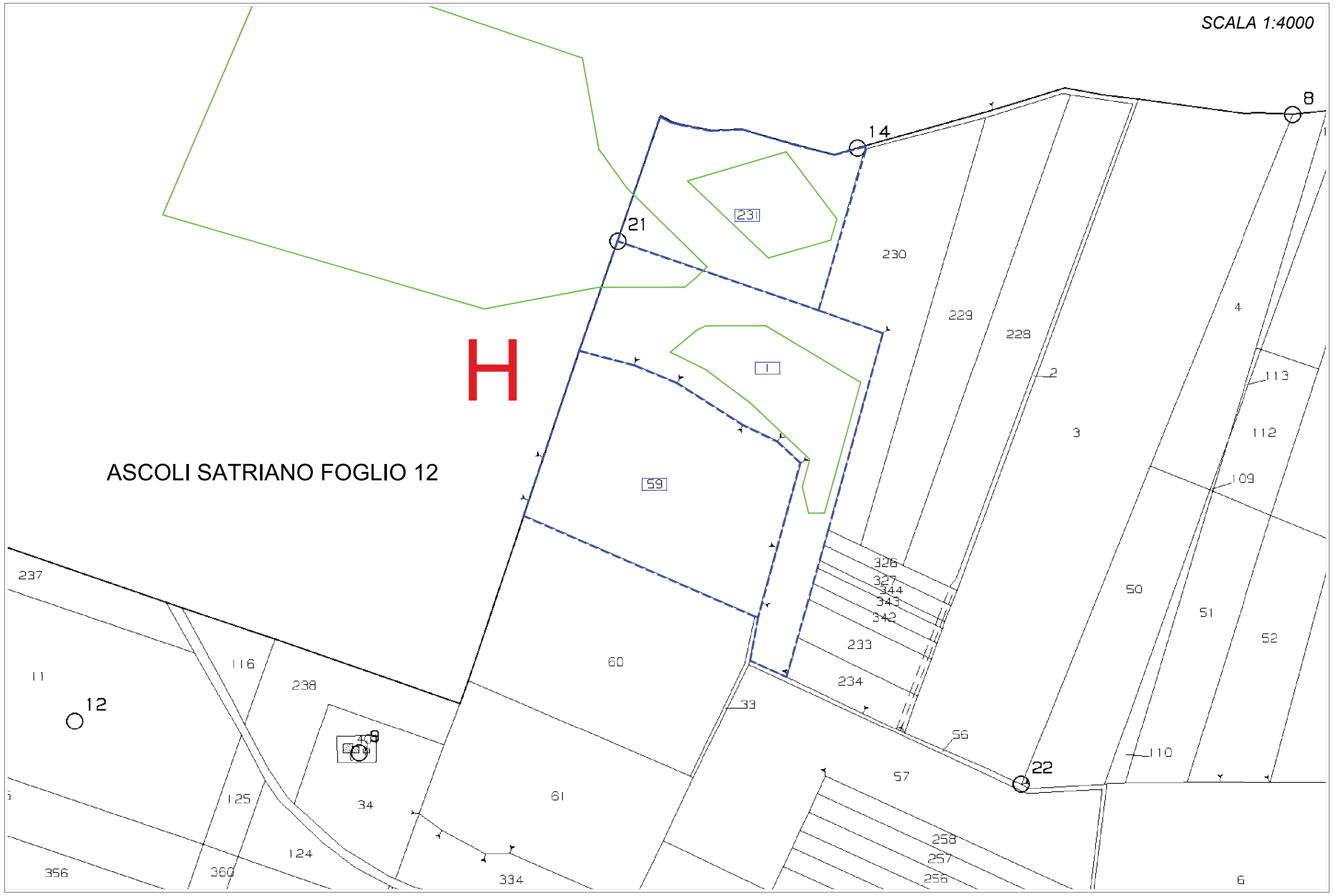
G

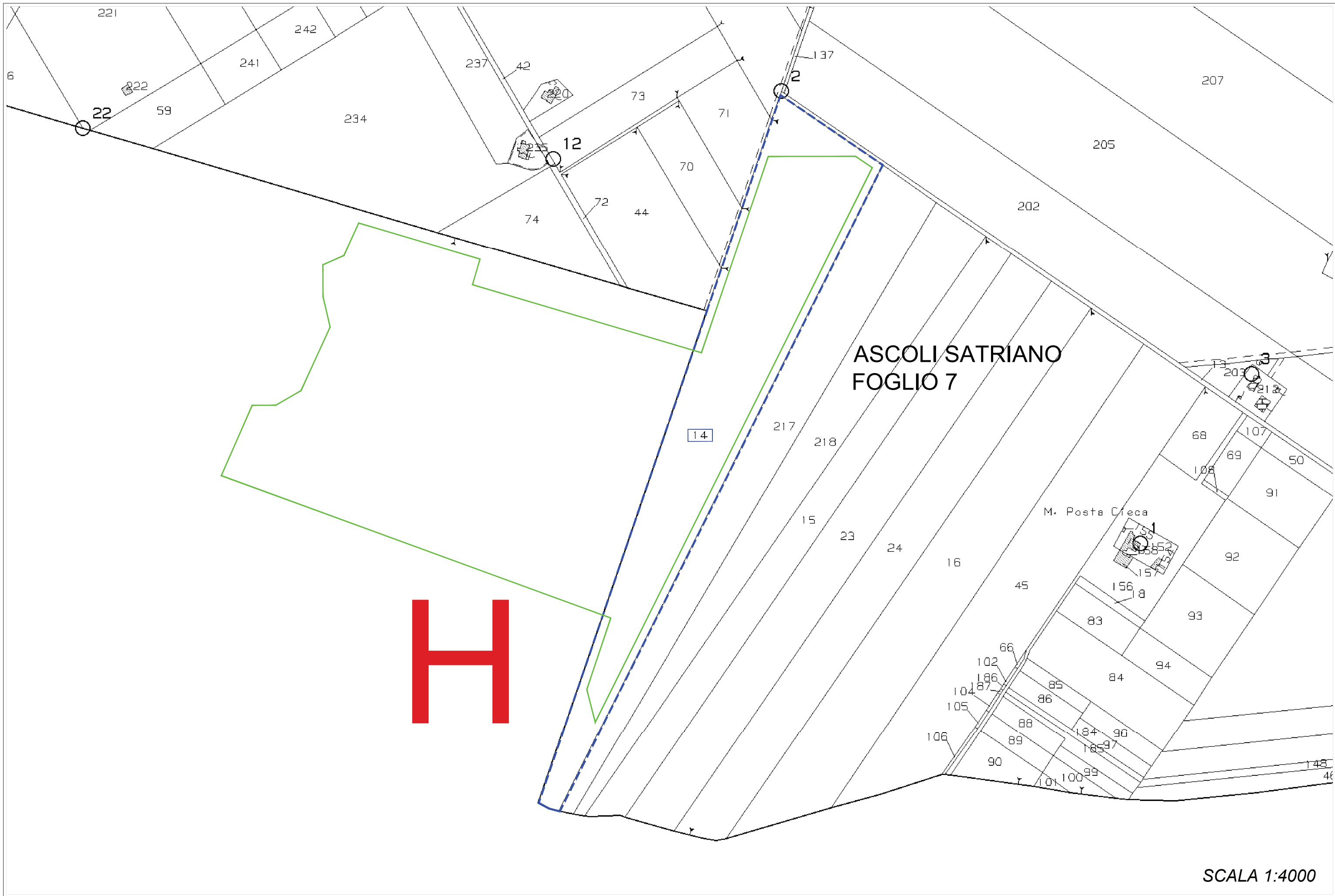


SCALA 1:4000

ASCOLI SATRIANO FOGLIO 12

H





SCALA 1:4000



ASCOLI SATRIANO FOGLIO 10

