



# SOLARFIELDS



## Comuni di Ascoli Satriano e Deliceto (FG)

PROGETTO:

### DELICETO SOLARE

progetto per la realizzazione di un  
impianto fotovoltaico a terra connesso alla R.T.N.  
con potenza nominale di 83 MWp

**Procedimento Autorizzatorio Unico Regionale**

ai sensi del combinato disposto dell'art. 27 bis del D.lgs 152/2006 e s.m.i. e D.M. 52/2015

TITOLO ELABORATO:

### PERCORSO CAVIDOTTO MT / AT SU STRADE PUBBLICHE: INQUADRAMENTO CATASTALE

**CODICE PRATICA: NB9F3B4**

TAVOLA:	LAYOUT:	DENOMINAZIONE FILE:	SCALA:
T10	iso A3	cavidotto_Deliceto_A01.dwg	varie

COMMITTENTE:


### Sf South S.r.l.

REV.	DATA	DESCRIZIONE	REDATTO	CONTROLLATO	APPROVATO
01.	Ott/20				
02.					
03.					
04.				VISTI E APPROVAZIONI	

PROGETTISTA INCARICATO

ING. MAURIZIO MANENTI

FIRMA del PROGETTISTA



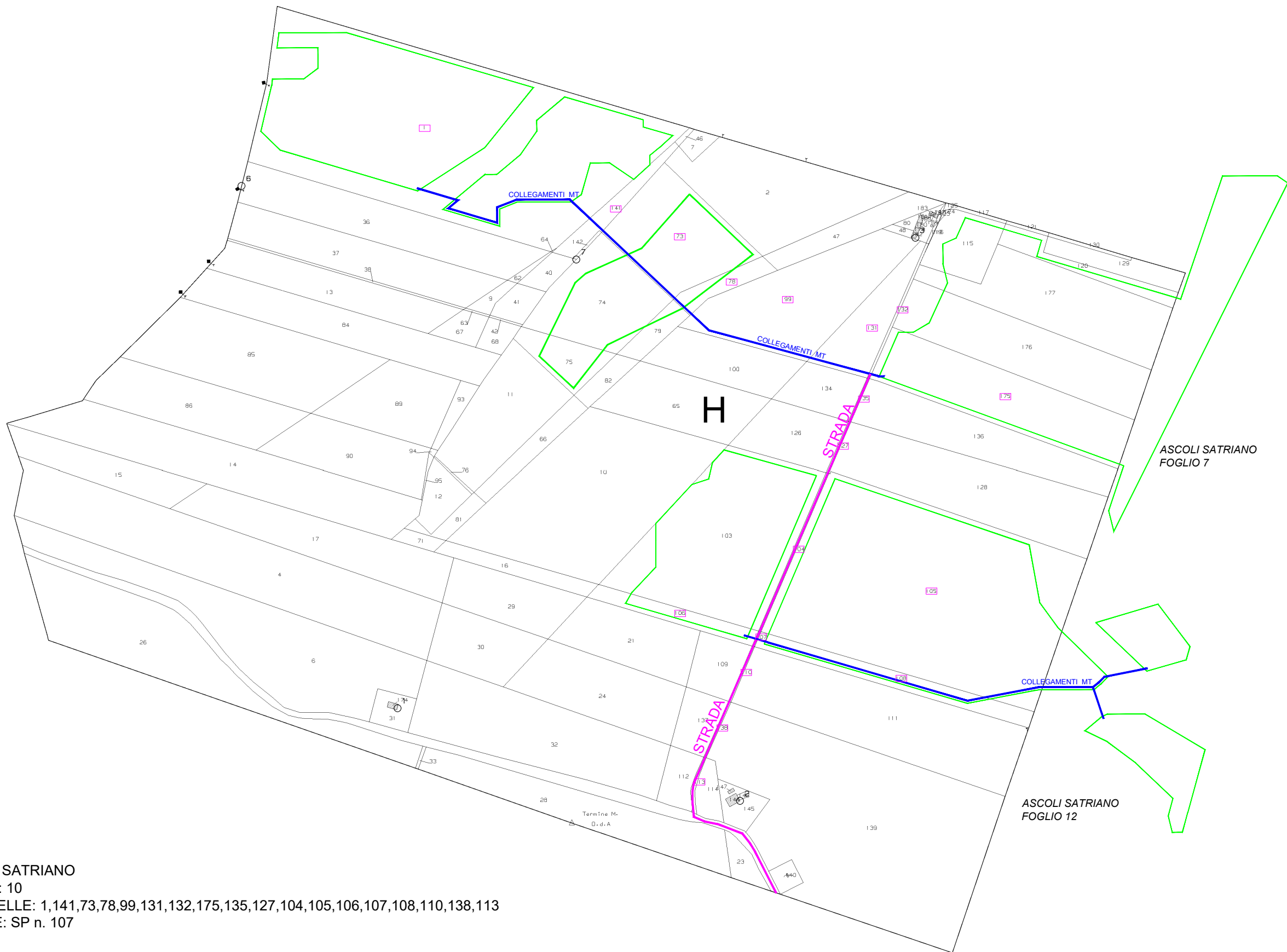
**Sf South S.r.l.**

Via Cantorriovo, 44/C  
01021 Acquapendente (VT)  
P.IVA 02331840567  
C.U. M51XCR1



■ CAVIDOTTO MT    
 ■ CAVIDOTTO AT

QUADRO DI UNIONE FOGLI CATATALI



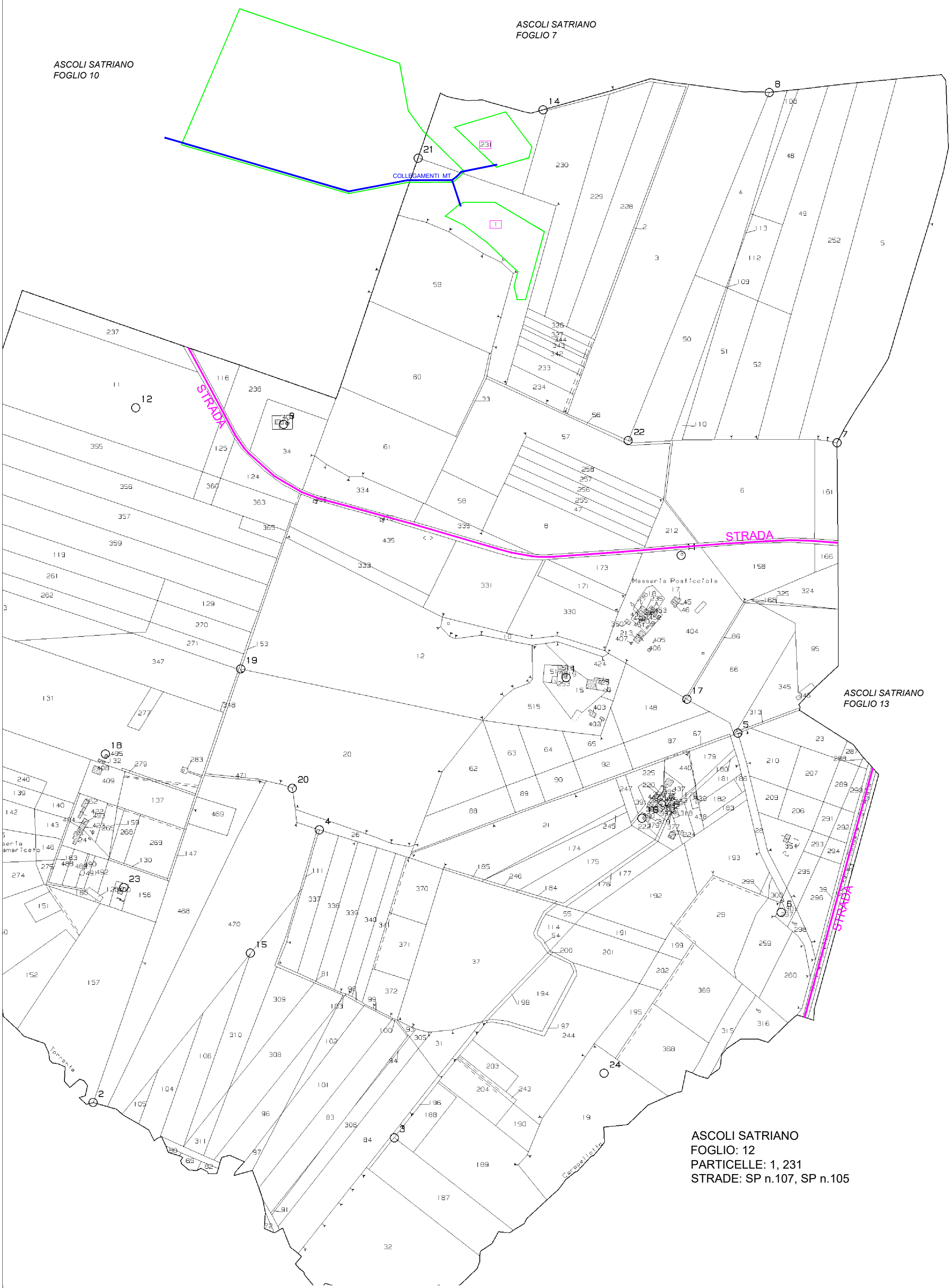
ASCOLI SATRIANO  
 FOGLIO: 10  
 PARTICELLE: 1,141,73,78,99,131,132,175,135,127,104,105,106,107,108,110,138,113  
 STRADE: SP n. 107

ASCOLI SATRIANO  
FOGLIO 7

ASCOLI SATRIANO  
FOGLIO 12

N=10200

E=-4200



ASCOLI SATRIANO  
FOGLIO: 12  
PARTICELLE: 1, 231  
STRADE: SP n.107, SP n.105

E=-1700

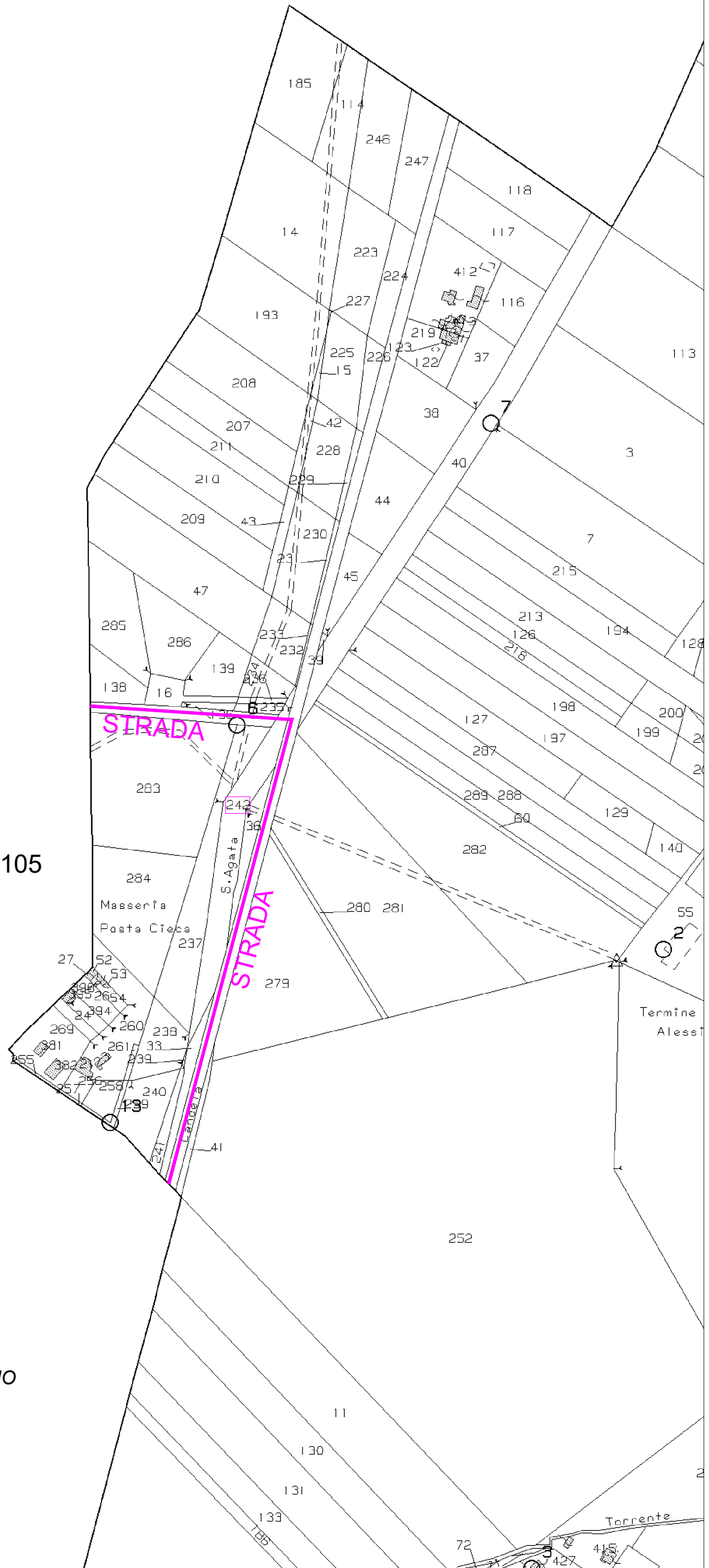
N=10800

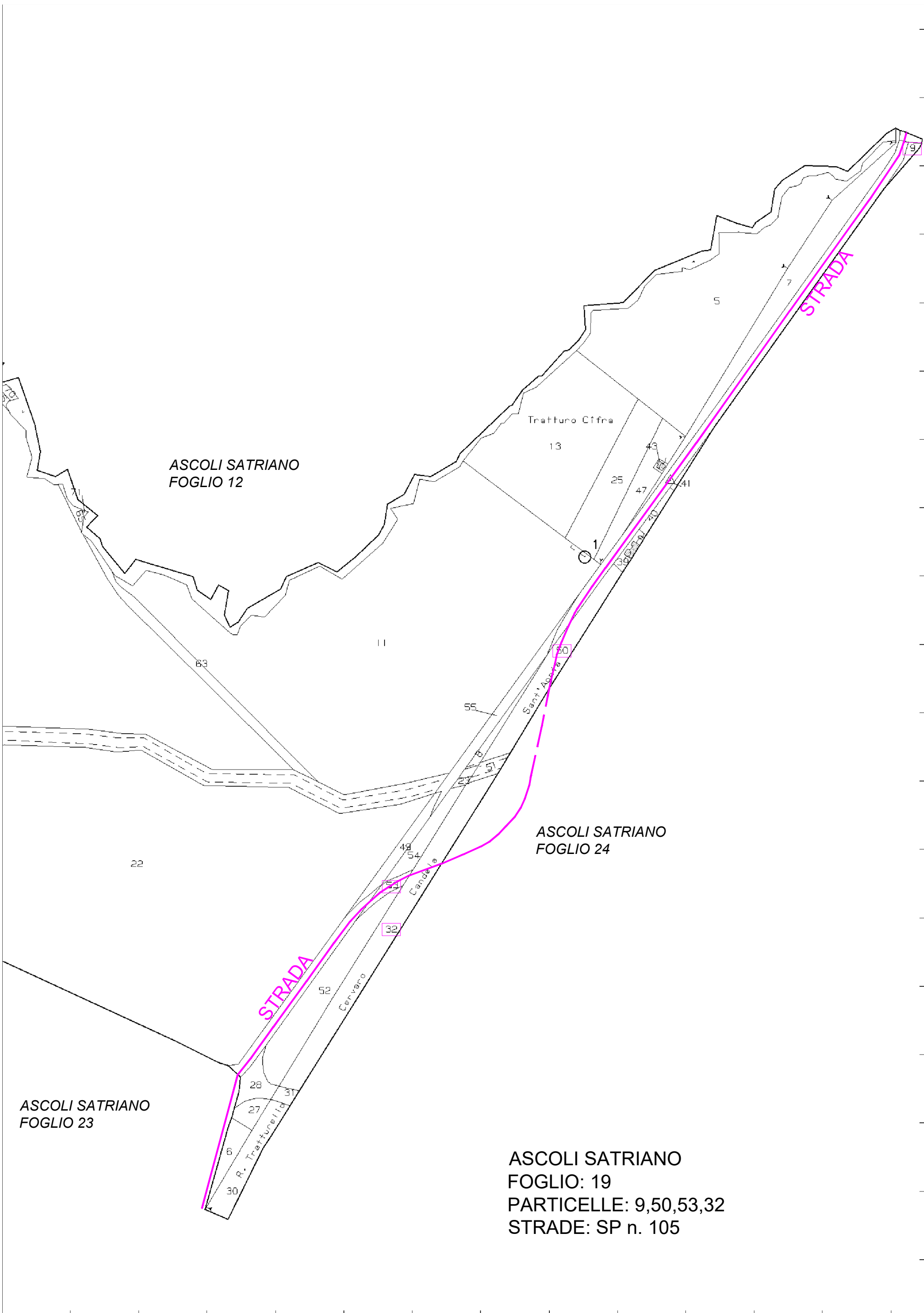
ASCOLI SATTRIANO  
FOGLIO: 13  
PARTICELLE: 242  
STRADE: SP n. 107, SP n. 105

ASCOLI SATTRIANO  
FOGLIO 12

 CAVIDOTTO MT

FOGLIO 13 - scala 1:5000





ASCOLI SATRIANO  
FOGLIO 12

Tratturo Cifra

13

25

47

43

41

5

11

63

55

ASCOLI SATRIANO  
FOGLIO 24

22

48

54

51

53

52

32

51

52

Cervaro

52

52

52

52

52

52

52

52

52

52

52

52

52

52

52

52

52

52

52

52

52

52

52

52

52

52

52

52

52

52

ASCOLI SATRIANO  
FOGLIO 23

STRADA

STRADA

ASCOLI SATRIANO  
FOGLIO: 19  
PARTICELLE: 9,50,53,32  
STRADE: SP n. 105

Scala originale: 1:4000  
Dimensione cornice: 3492.000 x 2484.000 metri

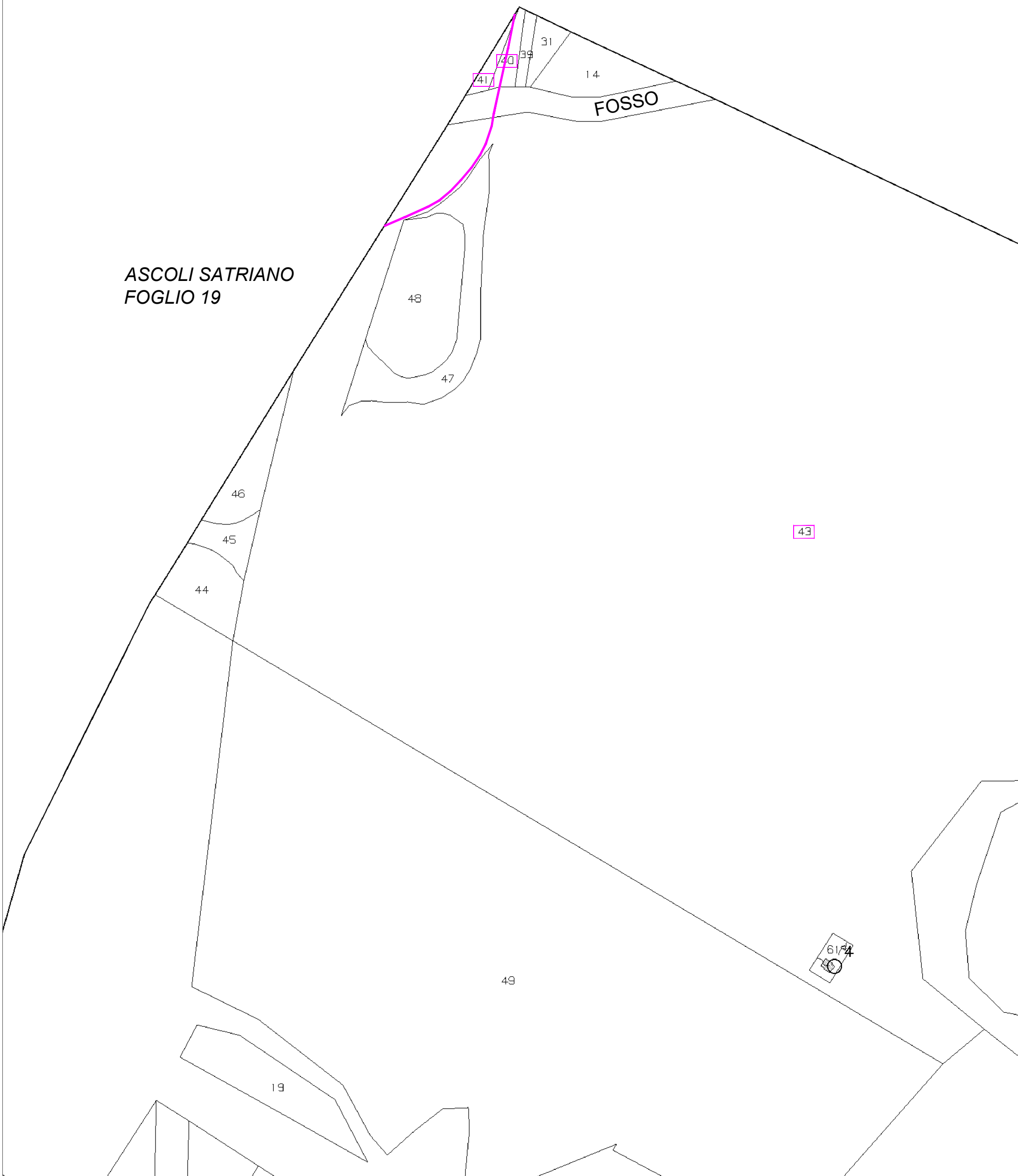
Comune: ASCOLI SATRIANO  
Foglio: 19

CAVIDOTTO MT

FOGLIO 19 - scala 1:5000

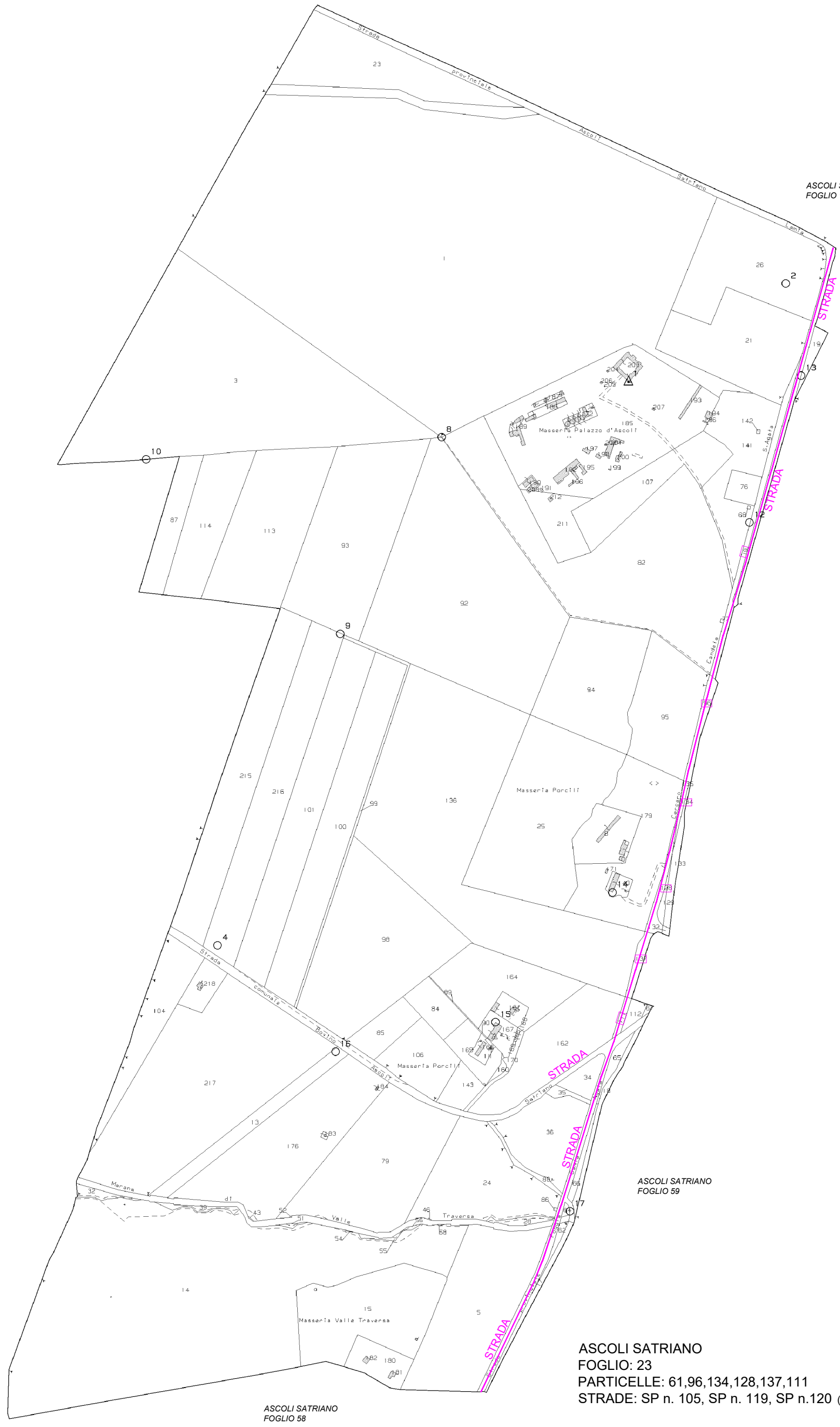
ASCOLI SATRIANO  
FOGLIO: 24  
PARTICELLE: 40,41,43  
STRADE: SP n. 105

ASCOLI SATRIANO  
FOGLIO 19



 CAVIDOTTO MT

FOGLIO 24 - scala 1:4000



ASCOLI SATRIANO  
FOGLIO 19

ASCOLI SATRIANO  
FOGLIO 59

ASCOLI SATRIANO  
FOGLIO 58

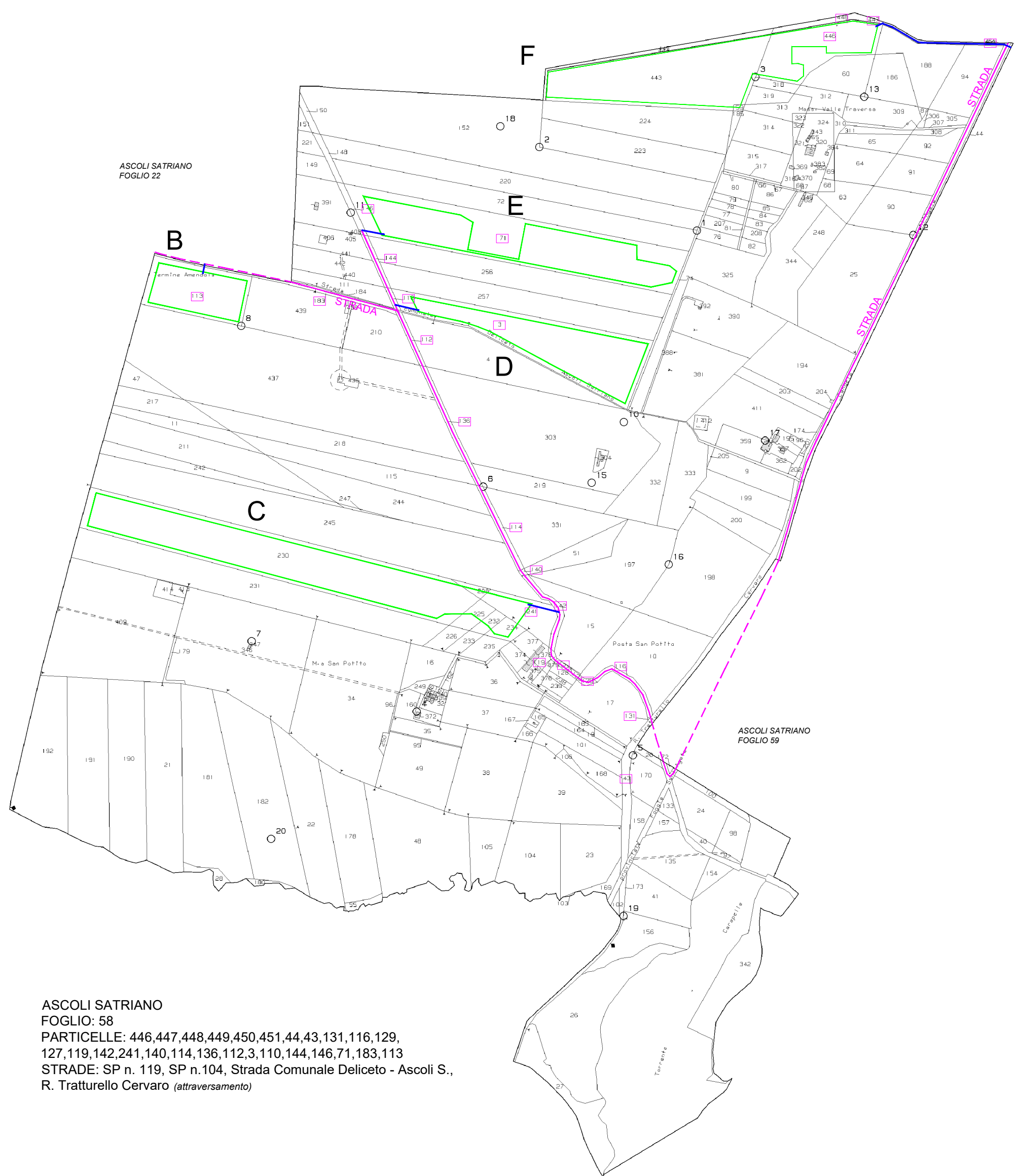
ASCOLI SATRIANO  
FOGLIO: 23  
PARTICELLE: 61,96,134,128,137,111  
STRADE: SP n. 105, SP n. 119, SP n.120 (attraversamento)

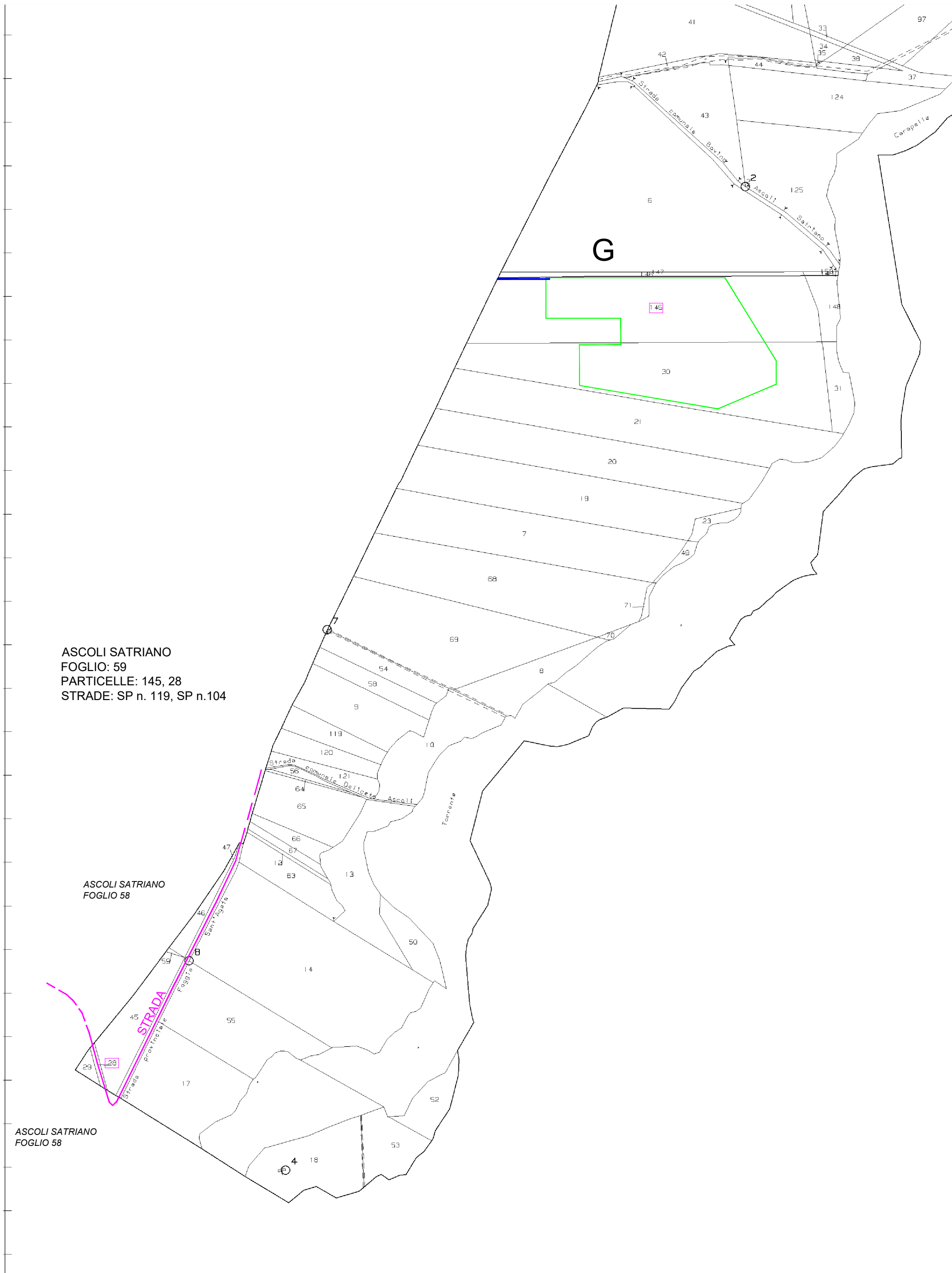


ASCOLI SATRIANO  
FOGLIO 22

ASCOLI SATRIANO  
FOGLIO 59

ASCOLI SATRIANO  
FOGLIO: 58  
PARTICELLE: 446,447,448,449,450,451,44,43,131,116,129,  
127,119,142,241,140,114,136,112,3,110,144,146,71,183,113  
STRADE: SP n. 119, SP n.104, Strada Comunale Deliceto - Ascoli S.,  
R. Tratturello Cervaro (attraversamento)





ASCOLI SATRIANO  
 FOGLIO: 59  
 PARTICELLE: 145, 28  
 STRADE: SP n. 119, SP n.104

ASCOLI SATRIANO  
 FOGLIO 58

ASCOLI SATRIANO  
 FOGLIO 58

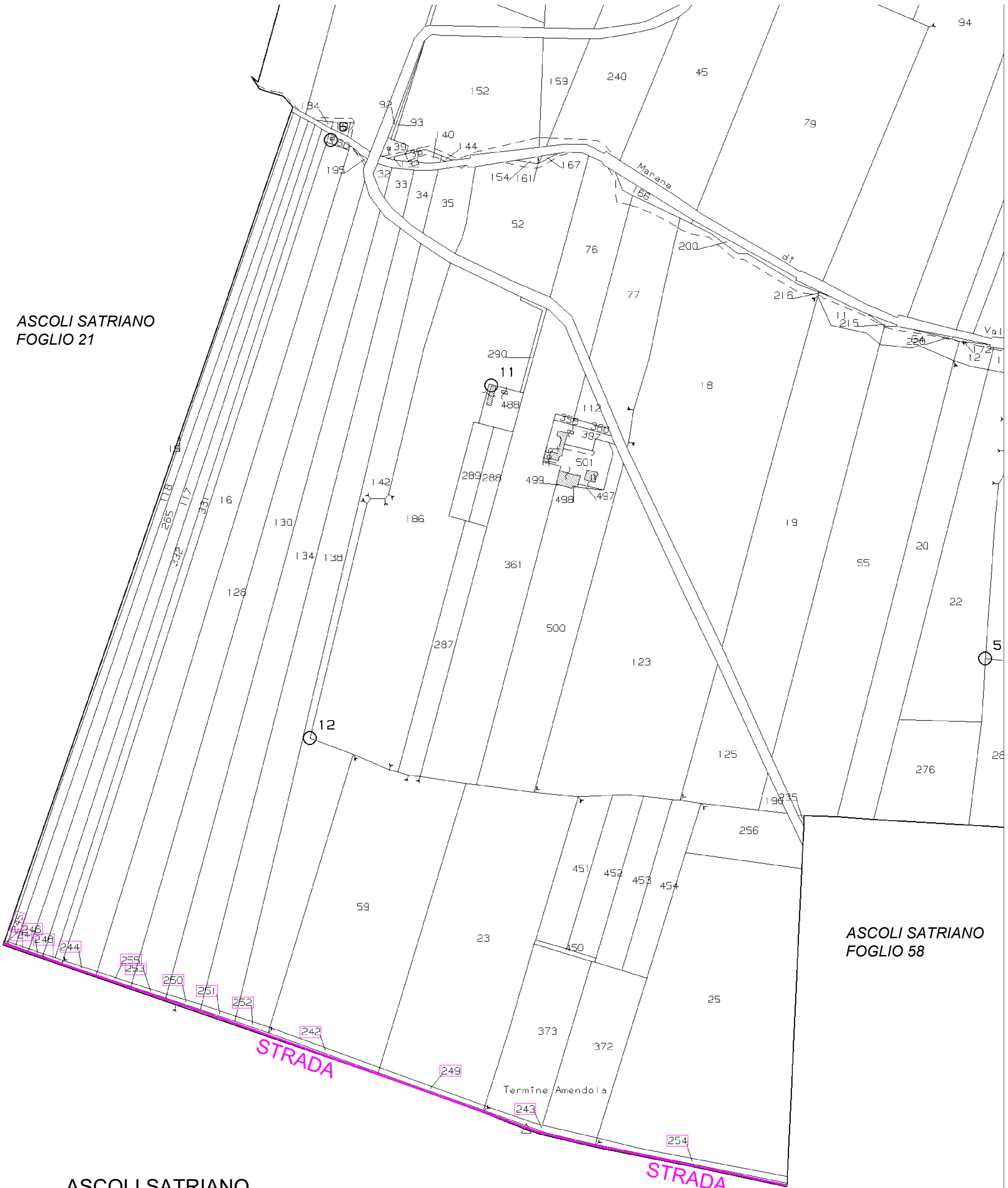
Comune: ASCOLI SATRIANO  
 Foglio: 59

Scala originale: 1:4000  
 Dimensione cornice: 3880.000 x 2760.000 metri

CAVIDOTTO MT

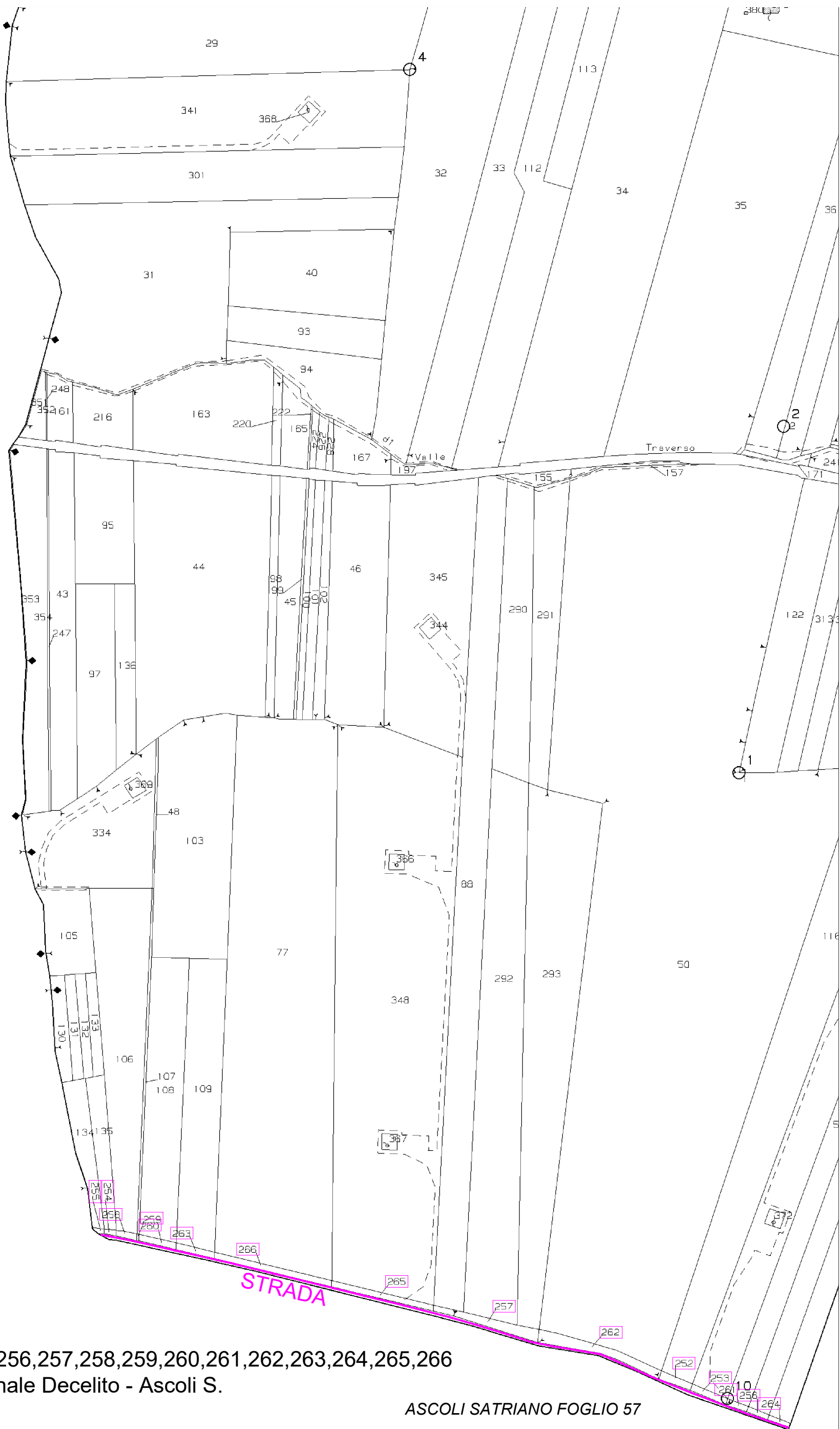
FOGLIO 59 - scala 1:8000

ASCOLI SATRIANO  
FOGLIO 21



ASCOLI SATRIANO  
FOGLIO 58

ASCOLI SATRIANO  
FOGLIO: 22  
PARTICELLE: 244,245,246,247,248,249,250,251,252,253,254,255  
STRADE: Strada Comunale Decelito - Ascoli S.



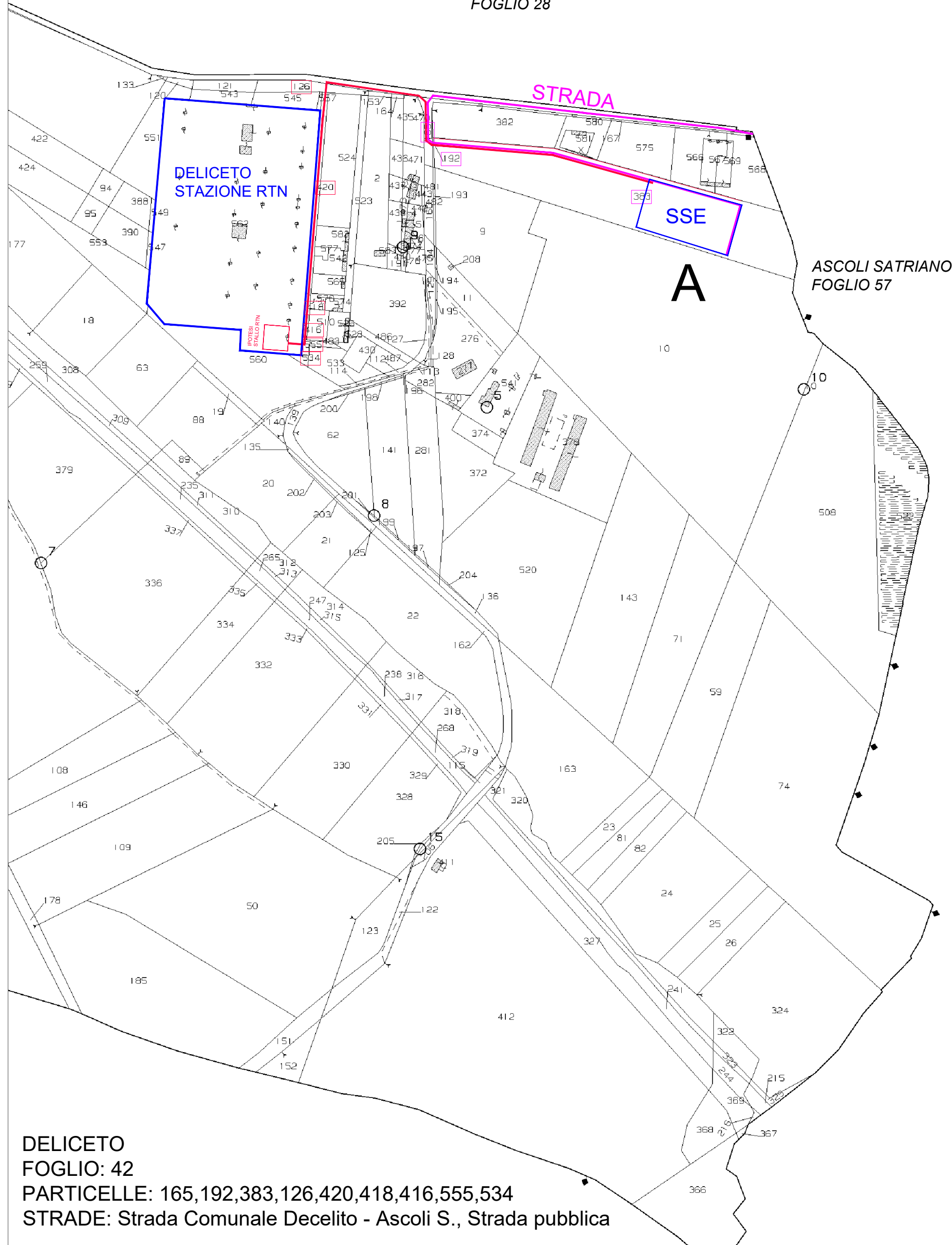
ASCOLI SATRIANO  
FOGLIO: 21

PARTICELLE: 254,255,256,257,258,259,260,261,262,263,264,265,266

STRADE: Strada Comunale Decelito - Ascoli S.

ASCOLI SATRIANO FOGLIO 57

DELICETO  
FOGLIO 28



ASCOLI SATRIANO  
FOGLIO 57

DELICETO  
 FOGLIO: 42  
 PARTICELLE: 165,192,383,126,420,418,416,555,534  
 STRADE: Strada Comunale Decelito - Ascoli S., Strada pubblica

CAVIDOTTO MT      CAVIDOTTO AT

FOGLIO 42 - scala 1:5000

Scala originale: 1:4000  
 Dimensione cornice: 3104.000 x 2208.000 metri