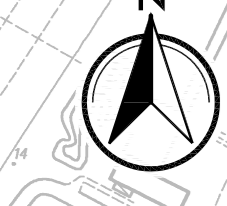
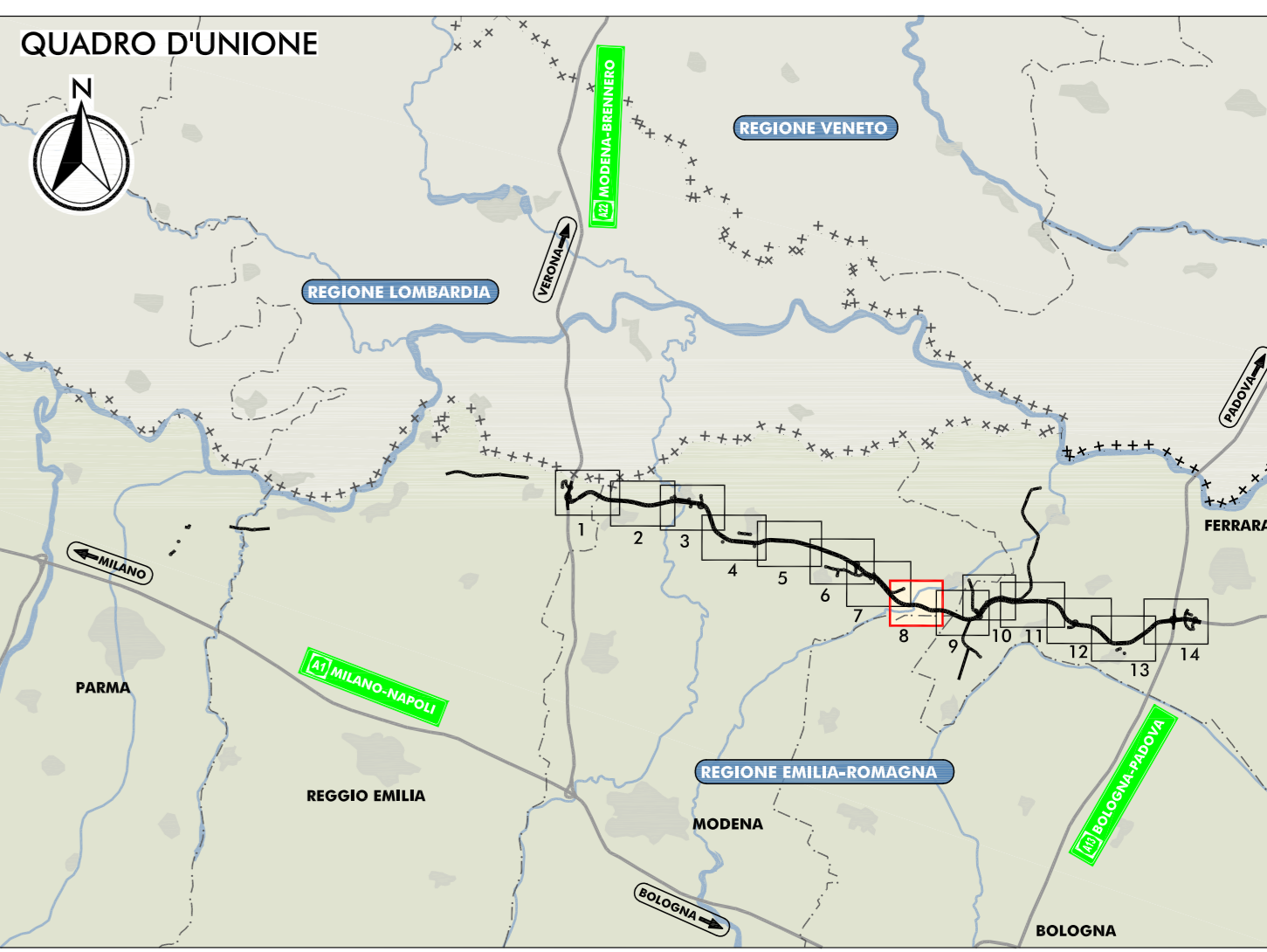
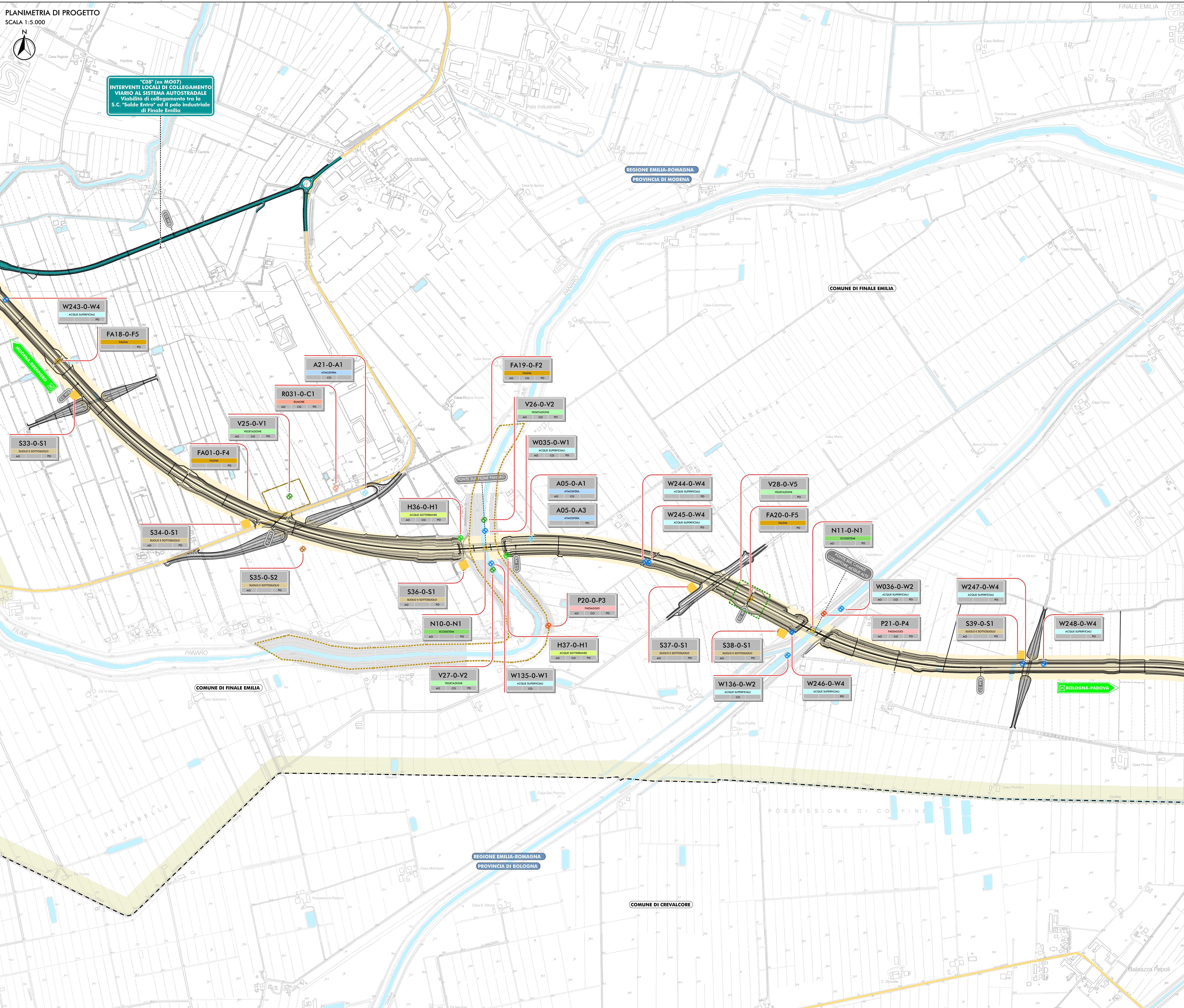


PLANIMETRIA DI PROGETTO
SCALA 1:5.000



"C08" (ex MO07)
INTERVENTI LOCALI DI COLLEGAMENTO
VIARIO AL SISTEMA AUTOSTRADALE
Viabilità di collegamento tra la
S.C. "Salde Entro" ed il polo industriale
di Finale Emilia



- LEGENDA**
- TERRITORIO**
- +++++ CONFINI REGIONALI
 - CONFINI PROVINCIALI
 - CONFINI COMUNALI
 - CORSI D'ACQUA E PRESENZE IDROGRAFICHE PRINCIPALI
- INFRASTRUTTURE ESISTENTI**
- AUTOSTRADE
 - FERROVIE
 - STRADE STATALI
 - STRADE PROVINCIALI
- INFRASTRUTTURE DI PROGETTO**
- TRACCIATO AUTOSTRADALE DI PROGETTO
 - INTERVENTI LOCALI DI COLLEGAMENTO VIARIO AL SISTEMA AUTOSTRADALE
 - VIABILITÀ DI ADDUZIONE AL SISTEMA AUTOSTRADALE
- AREE DI CANTIERE**
- AREA DI CANTIERIZZAZIONE CON FUNZIONE LOGISTICO-OPERATIVA-CANNO BASE
 - AREA DI STOCCAGGIO MATERIALE INERTE
 - CAMPO PROVA STABILIZZAZIONE A CALCE
 - AREA OPERATIVA
- CODIFICA PUNTI DI MONITORAGGIO**
- Progressore codice punto (es. N01-002-003-1)
 - Area di monitoraggio
 - 1=stadio di costruzione D01
 - 2=stadio di costruzione D02
 - 3=stadio di costruzione D03
 - 4=stadio di costruzione D04-008
 - Matricola di monitoraggio

- LOCALIZZAZIONE PUNTI DI MONITORAGGIO**
- COMPONENTE ATMOSFERA
 - COMPONENTE RUMORE
 - COMPONENTE VIBRAZIONI
 - COMPONENTE SUOLO E SOTTOSUOLO
 - COMPONENTE ACQUE SOTTERRANEE
 - COMPONENTE ACQUE SUPERFICIALI
 - COMPONENTE PASSAGGIO E PATRIMONIO STORICO-CULTURALE
 - COMPONENTE VEGETAZIONE
 - COMPONENTE FAUNA
 - COMPONENTE ECOSISTEMI

ELABORATI DI RIFERIMENTO

PD_0_000_00000_0_MN_PD_01_A RELAZIONE GENERALE
 PD_0_000_00000_0_MN_RH_01_A RELAZIONI SPECIALISTICHE - COMPONENTE ATMOSFERA
 PD_0_000_00000_0_MN_RH_01_A RELAZIONI SPECIALISTICHE - COMPONENTE RUMORE
 PD_0_000_00000_0_MN_RH_01_A RELAZIONI SPECIALISTICHE - COMPONENTE VIBRAZIONI
 PD_0_000_00000_0_MN_RH_01_A RELAZIONI SPECIALISTICHE - COMPONENTE SUOLO E SOTTOSUOLO
 PD_0_000_00000_0_MN_RH_01_A RELAZIONI SPECIALISTICHE - COMPONENTE AMBIENTE IDRICO
 PD_0_000_00000_0_MN_RH_01_A RELAZIONI SPECIALISTICHE - COMPONENTE VEGETAZIONE, FLORA, FAUNA ED ECOSISTEMI
 PD_0_000_00000_0_MN_RH_01_A RELAZIONI SPECIALISTICHE - PASSAGGIO E PATRIMONIO STORICO CULTURALE


IL CONCESSIONARIO
Regione Emilia-Romagna **ARC**
 AUTOSTRADA REGIONALE CISPADANA

AUTOSTRADA REGIONALE CISPADANA
 DAL CASELLO DI REGGIOLO-ROLO SULLA A22
 AL CASELLO DI FERRARA SUD SULLA A13
 CODICE C.U.P. E8180800060009

PROGETTO DEFINITIVO

AUTOSTRADA REGIONALE CISPADANA
 PARTE GENERALE
 PIANO DI MONITORAGGIO AMBIENTALE
 LOCALIZZAZIONE DEI PUNTI DI MONITORAGGIO

PLANIMETRIA DI PROGETTO CON INDICAZIONE
 DEI PUNTI DI MONITORAGGIO AMBIENTALE
 TAV. 6/14



RESPONSABILE INTEGRAZIONE PRESTAZIONI SPECIALISTICHE
 Ing. Emilio Salsi
 Albo Ing. Regione Emilia-Romagna n° 945

CONCESSIONARIO
 Azienda Regionale Cispadana S.p.A.
 L. Impresario
 Giancarlo Pizzari

G									
F									
E									
D									
C									
B									
A	17.04.2012	EMISSIONE					BARBERO	BECCARELLI	SALSI
REV.	DATA	DESCRIZIONE					REDAZIONE	CONTROLLO	APPROVAZIONE
IDENTIFICAZIONE ELABORATO									
02	02	02	02	02	02	02	02	02	02
MAGGIO 2012									
SCALA 1:5.000									