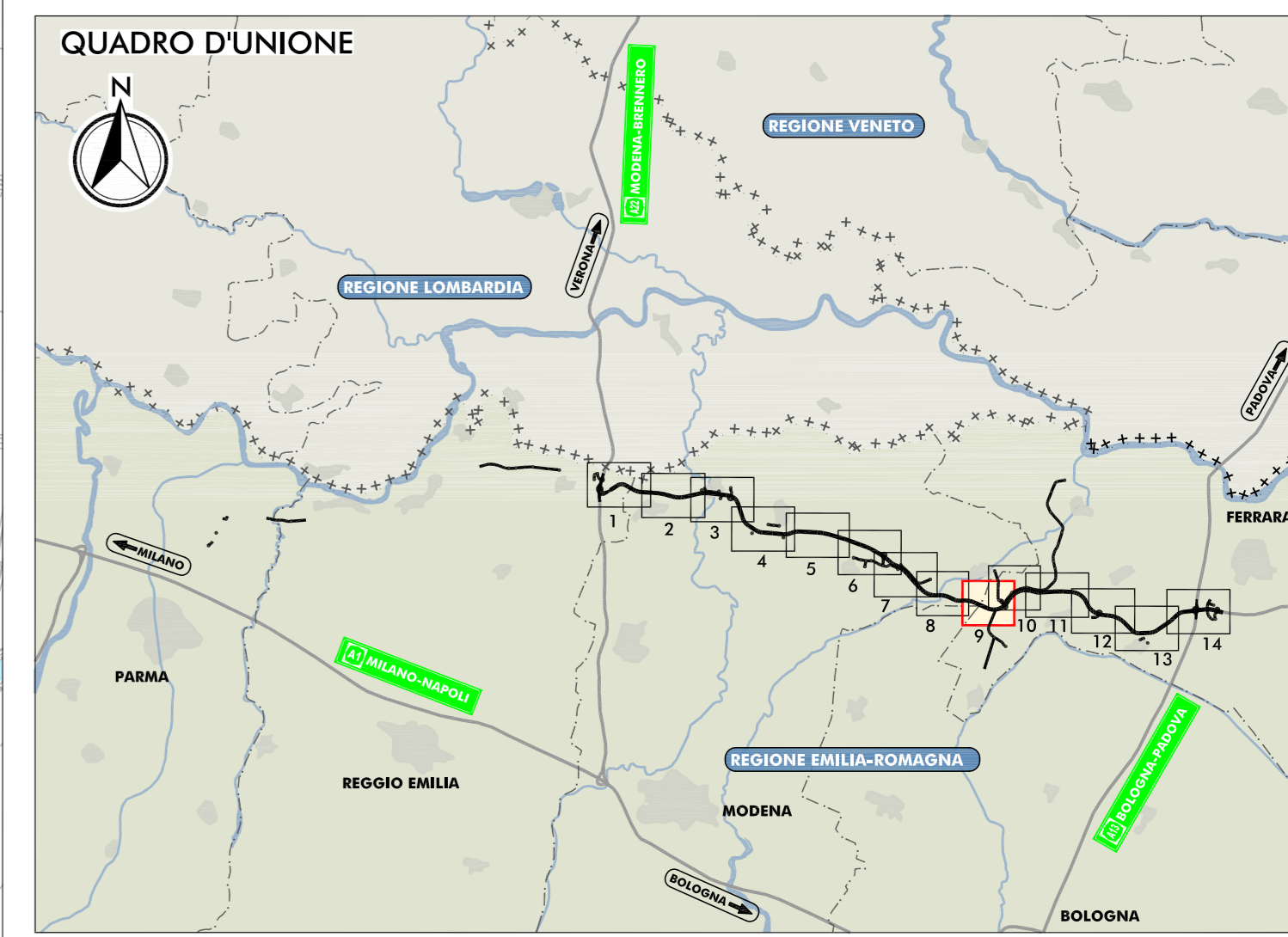
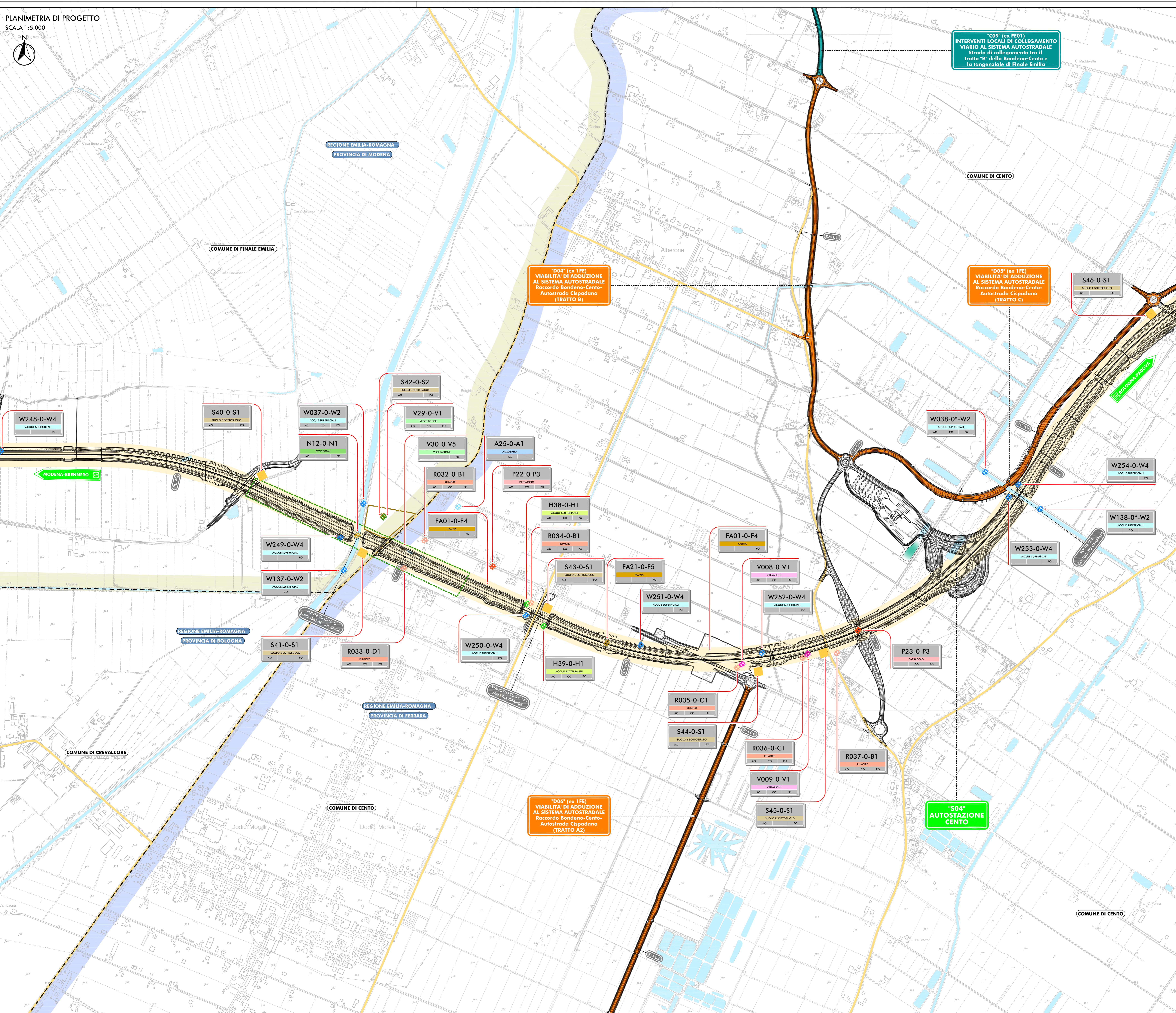
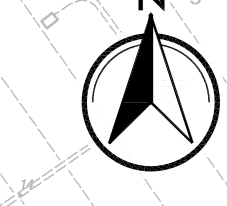


PLANIMETRIA DI PROGETTO
SCALA 1:5.000



LEGENDA

TERRITORIO

- +++++ CONFINI REGIONALI
- CONFINI PROVINCIALI
- CONFINI COMUNALI
- CORSI D'ACQUA E PRESENZE IDROGRAFICHE PRINCIPALI

INFRASTRUTTURE ESISTENTI

- AUTOSTRADE
- FERROVIE
- STRADE STATALI
- STRADE PROVINCIALI

INFRASTRUTTURE DI PROGETTO

- TRACCIATO AUTOSTRADALE DI PROGETTO
- INTERVENTI LOCALI DI COLLEGAMENTO VIARIO AL SISTEMA AUTOSTRADALE
- VIABILITÀ DI ADDIZIONE AL SISTEMA AUTOSTRADALE

AREE DI CANTIERE

- AREA DI CANTIERIZZAZIONE CON FUNZIONE LOGISTICO-OPERATIVA-CANNO BASE
- AREA DI STOCCAGGIO MATERIALE INERTE
- CAMPO PROVA STABILIZZAZIONE A CALCE
- AREA OPERATIVA

CODIFICA PUNTI DI MONITORAGGIO

Progressione codice punto (es. N01-0-N1)

- 1=Area di monitoraggio
- 2=Area di addizione D01
- 3=Area di addizione D02
- 4=Area di addizione D03-008
- 5=Area di addizione D04-008

N01-0-N1

- N01-0-N1: Codice punto di monitoraggio
- CO: Componente soggetto a monitoraggio
- FA: Fasi temporali di monitoraggio

LOCALIZZAZIONE PUNTI DI MONITORAGGIO

- COMPONENTE ATMOSFERA
- COMPONENTE RUMORE
- COMPONENTE VIBRAZIONI
- COMPONENTE SUOLO E SOTTOSUOLO
- COMPONENTE ACQUE SOTTERRANEE
- COMPONENTE ACQUE SUPERFICIALI
- COMPONENTE PASSAGGIO E PATRIMONIO STORICO-CULTURALE
- COMPONENTE VEGETAZIONE
- COMPONENTE FAUNA
- COMPONENTE ECOSISTEMI

ELABORATI DI RIFERIMENTO

PD_0_000_00000_0_MN_RH_01_A RELAZIONE GENERALE
 PD_0_000_00000_0_MN_RH_01_A RELAZIONI SPECIALISTICHE - COMPONENTE ATMOSFERA
 PD_0_000_00000_0_MN_RH_01_A RELAZIONI SPECIALISTICHE - COMPONENTE RUMORE
 PD_0_000_00000_0_MN_RH_01_A RELAZIONI SPECIALISTICHE - COMPONENTE VIBRAZIONI
 PD_0_000_00000_0_MN_RH_01_A RELAZIONI SPECIALISTICHE - COMPONENTE SUOLO E SOTTOSUOLO
 PD_0_000_00000_0_MN_RH_01_A RELAZIONI SPECIALISTICHE - COMPONENTE AMBIENTE IDRICO
 PD_0_000_00000_0_MN_RH_01_A RELAZIONI SPECIALISTICHE - COMPONENTE VEGETAZIONE, FLORA, FAUNA ED ECOSISTEMI
 PD_0_000_00000_0_MN_RH_01_A RELAZIONI SPECIALISTICHE - PASSAGGIO E PATRIMONIO STORICO CULTURALE

IL CONCESSIONARIO
Regione Emilia-Romagna

IL CONCESSIONARIO
ARC
 AUTOSTRADA REGIONALE CISPADANA

**AUTOSTRADA REGIONALE CISPADANA
 DAL CASELLO DI REGGIOLO-ROLO SULLA A22
 AL CASELLO DI FERRARA SUD SULLA A13**
 CODICE C.U.P. E818000006009

PROGETTO DEFINITIVO

AUTOSTRADA REGIONALE CISPADANA
 PARTE GENERALE
 PIANO DI MONITORAGGIO AMBIENTALE
 LOCALIZZAZIONE DEI PUNTI DI MONITORAGGIO

PLANIMETRIA DI PROGETTO CON INDICAZIONE DEI PUNTI DI MONITORAGGIO AMBIENTALE
 Tav. 9/14

RESPONSABILE INTEGRAZIONE PRESTAZIONI SPECIALISTICHE
 Ing. Emilio Sali
 Albo Ing. Regg. Emilia n° 945

CONCESSIONARIO
 Autostada Regionale Cispadana S.p.A.
 L. 11/2008
 Gruppo Pirelli

TECNICO COORDINATORE
 Dott. ...

G									
F									
E									
D									
C									
B									
A	17.04.2012	EMISSIONE				BARBERO	BECCARELLI	SALSI	
REV.	DATA	DESCRIZIONE	REDAZIONE	CONTROLLO	APPROVAZIONE				
IDENTIFICAZIONE ELABORATO									
02	03	04	05	06	07	08	09	10	11
02	03	04	05	06	07	08	09	10	11
MAGGIO 2012									
SCALA 1:5.000									