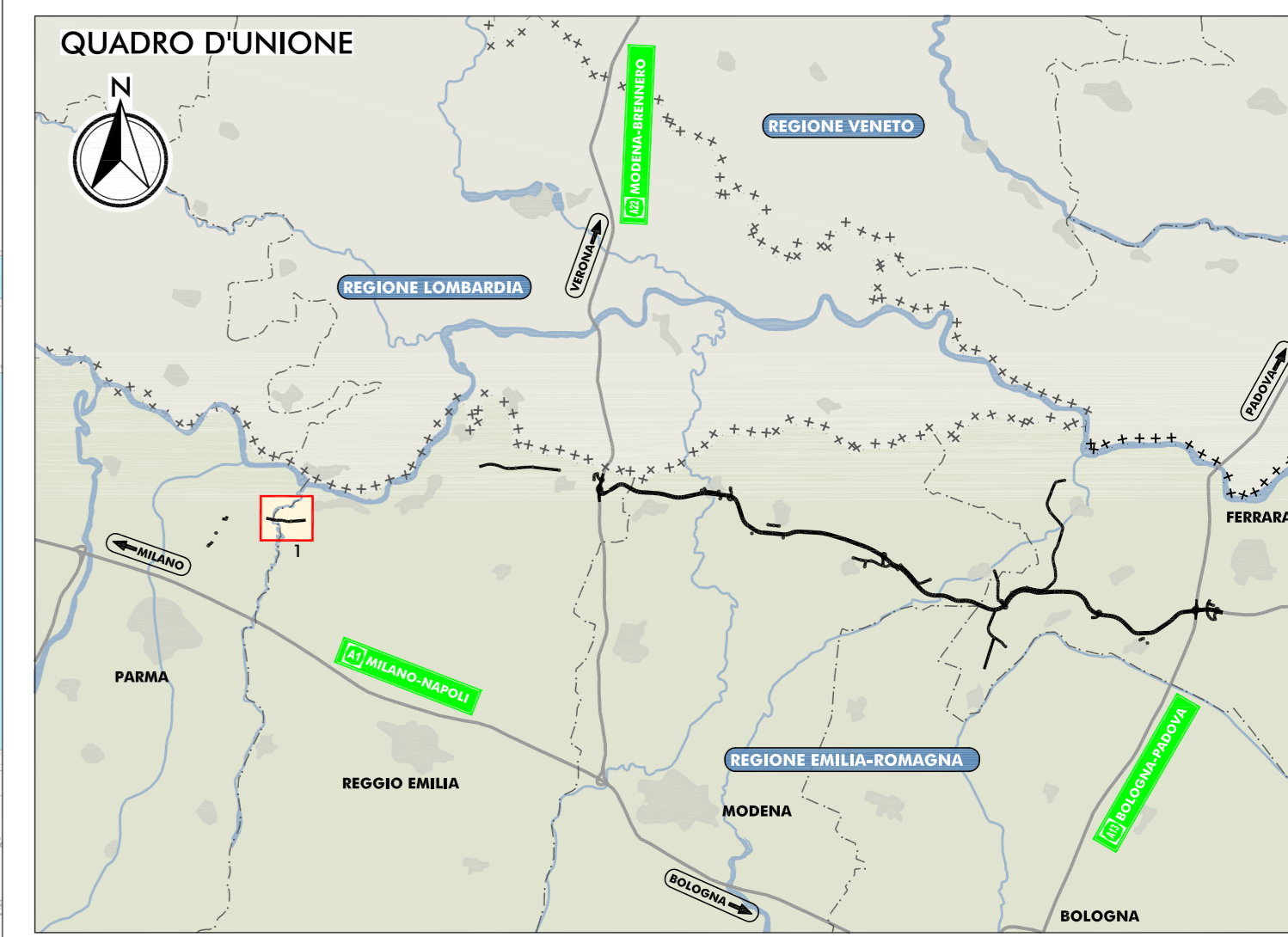
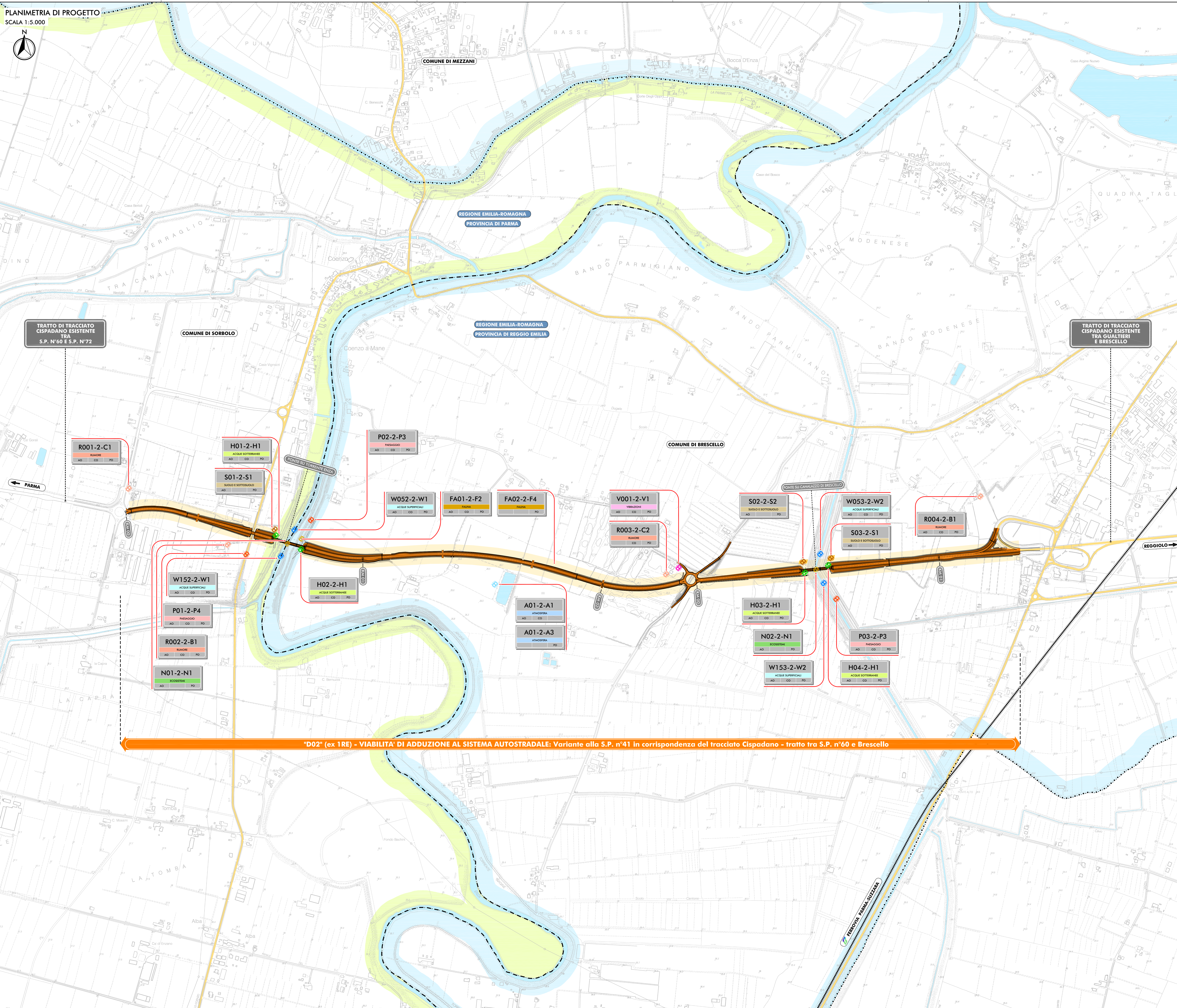
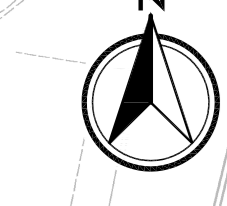


PLANIMETRIA DI PROGETTO
SCALA 1:5.000



- LEGENDA**
- TERRITORIO**
- +++++ CONFINI REGIONALI
 - CONFINI PROVINCIALI
 - CONFINI COMUNALI
 - CORSI D'ACQUA E PRESENZE IDROGRAFICHE PRINCIPALI
- INFRASTRUTTURE ESISTENTI**
- AUTOSTRADE
 - FERROVIE
 - STRADE STATALI
 - STRADE PROVINCIALI
- INFRASTRUTTURE DI PROGETTO**
- TRACCIATO AUTOSTRADALE DI PROGETTO
 - INTERVENTI LOCALI DI COLLEGAMENTO VARIO AL SISTEMA AUTOSTRADALE
 - VIABILITA' DI ADDUZIONE AL SISTEMA AUTOSTRADALE
- AREE DI CANTIERE**
- AREA DI CANTIERIZZAZIONE CON FUNZIONE LOGISTICO-OPERATIVA-CANNO BASE
 - AREA DI STOCCAGGIO MATERIALE INERTE
 - CAMPO PROVA STABILIZZAZIONE A CALCE
 - AREA OPERATIVA
- CODIFICA PUNTI DI MONITORAGGIO**
- Progressore codice punto (es. N01-0-N1)
 - Area di monitoraggio
 - Componente soggetta a monitoraggio
 - Fasi temporali di monitoraggio

- LOCALIZZAZIONE PUNTI DI MONITORAGGIO**
- COMPONENTE ATMOSFERA
 - COMPONENTE RUMORE
 - COMPONENTE VIBRAZIONI
 - COMPONENTE SUOLO E SOTTOSUOLO
 - COMPONENTE ACQUE SOTTERRANEE
 - COMPONENTE ACQUE SUPERFICIALI
 - COMPONENTE PASSAGGIO E PATRIMONIO STORICO-CULTURALE
 - COMPONENTE VEGETAZIONE
 - COMPONENTE FAUNA
 - COMPONENTE ECOSISTEMI

ELABORATI DI RIFERIMENTO

- PD_0_000_00000_0_MN_RH_01_A RELAZIONE GENERALE
- PD_0_000_00000_0_MN_RH_01_A RELAZIONI SPECIALISTICHE - COMPONENTE ATMOSFERA
- PD_0_000_00000_0_MN_RH_01_A RELAZIONI SPECIALISTICHE - COMPONENTE RUMORE
- PD_0_000_00000_0_MN_RH_01_A RELAZIONI SPECIALISTICHE - COMPONENTE VIBRAZIONI
- PD_0_000_00000_0_MN_RH_01_A RELAZIONI SPECIALISTICHE - COMPONENTE SUOLO E SOTTOSUOLO
- PD_0_000_00000_0_MN_RH_01_A RELAZIONI SPECIALISTICHE - COMPONENTE AMBIENTE IDRICO
- PD_0_000_00000_0_MN_RH_01_A RELAZIONI SPECIALISTICHE - COMPONENTE VEGETAZIONE, FLORA, FAUNA ED ECOSISTEMI
- PD_0_000_00000_0_MN_RH_01_A RELAZIONI SPECIALISTICHE - PASSAGGIO E PATRIMONIO STORICO CULTURALE

"D02" (ex 1RE) - VIABILITA' DI ADDUZIONE AL SISTEMA AUTOSTRADALE; Variante alla S.P. n°41 in corrispondenza del tracciato Cispadano - tratto tra S.P. n°60 e Brescello

IL CONCESSIONARIO
Regione Emilia-Romagna **ARC** AUTOSTRADA REGIONALE CISPADANA

AUTOSTRADA REGIONALE CISPADANA
DAL CASELLO DI REGGIOLO-ROLO SULLA A22
AL CASELLO DI FERRARA SUD SULLA A13
CODICE C.U.P. E8180800060009

PROGETTO DEFINITIVO

AUTOSTRADA REGIONALE - PARTE GENERALE
PIANO DI MONITORAGGIO AMBIENTALE
LOCALIZZAZIONE DEI PUNTI DI MONITORAGGIO
VIABILITA' DI ADDUZIONE D02 (EX 1RE)
PLANIMETRIA DI PROGETTO CON INDICAZIONE DEI PUNTI DI MONITORAGGIO AMBIENTALE



G									
F									
D									
C									
B									
A	17.04.2012	EMISSIONE			BARBERO	BECCARELLI	SALSI		
REV.	DATA	DESCRIZIONE	REDAZIONE	CONTROLLO	APPROVAZIONE				
IDENTIFICAZIONE ELABORATO: PRESTAZIONI SPECIALISTICHE RESPONSABILE INTEGRAZIONE: Ing. Emilio Salsi ALBO Ing. Regg. Emilia n° 945 CONCESSIONARIO: Autosstrada Regionale Cispadana S.p.A. Direzione Generale: Gruppo Pirelli DATA: MAGGIO 2012 SCALA: 1:5.000									