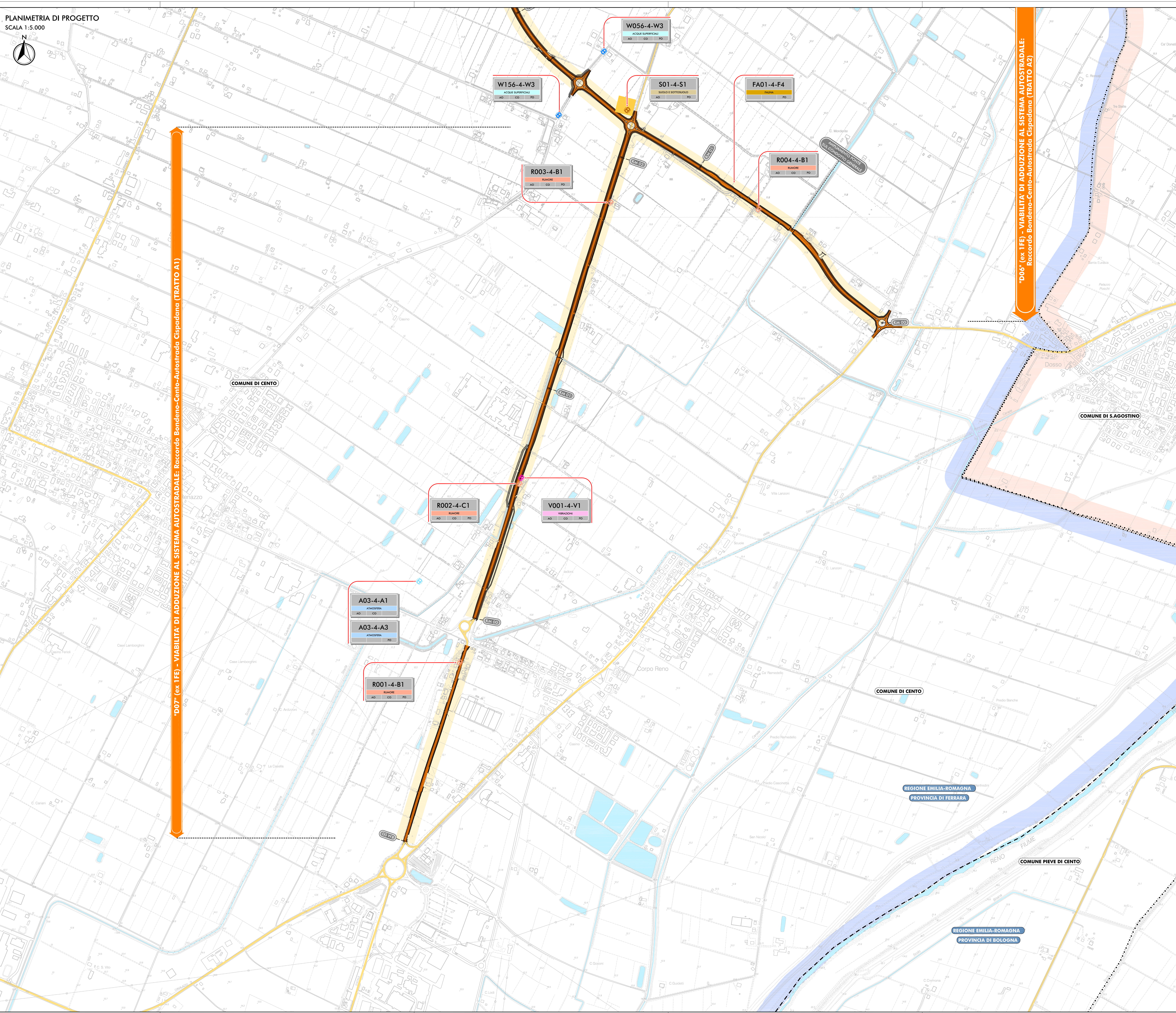
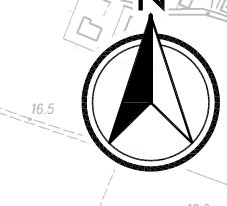
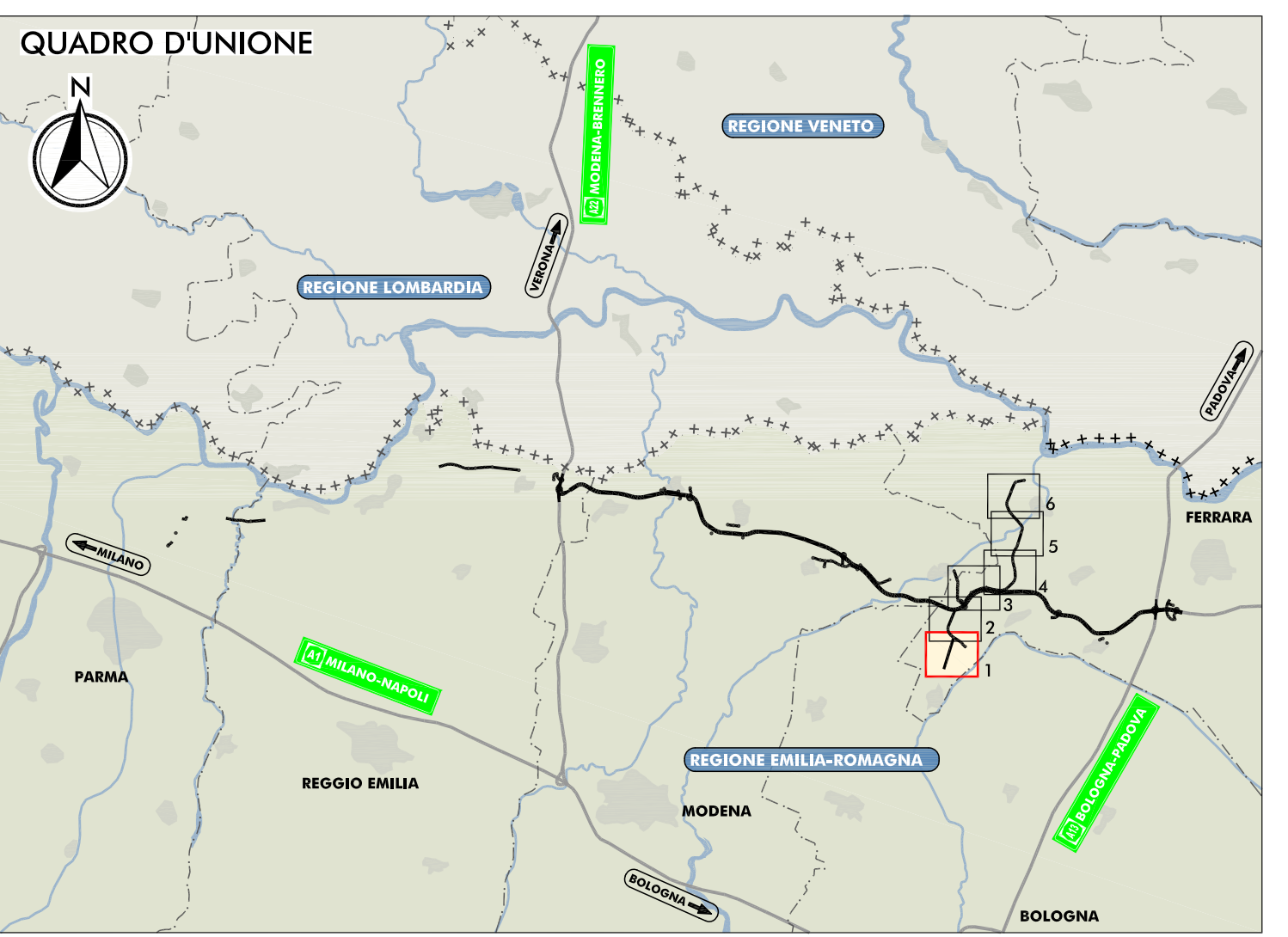


PLANIMETRIA DI PROGETTO
SCALA 1:5.000



"D06" (ex 1FE) - VIABILITA' DI ADDIZIONE AL SISTEMA AUTOSTRADALE: Raccordo Bondeno-Cento-Autostrada Cispadana (TRATTO A1)

"D06" (ex 1FE) - VIABILITA' DI ADDIZIONE AL SISTEMA AUTOSTRADALE: Raccordo Bondeno-Cento-Autostrada Cispadana (TRATTO A2)



- LEGENDA**
- TERRITORIO**
- +++++ CONFINI REGIONALI
 - CONFINI PROVINCIALI
 - CONFINI COMUNALI
 - CORSI D'ACQUA E PRESENZE IDROGRAFICHE PRINCIPALI
- INFRASTRUTTURE ESISTENTI**
- AUTOSTRADE
 - FERROVIE
 - STRADE STATALI
 - STRADE PROVINCIALI
- INFRASTRUTTURE DI PROGETTO**
- TRACCIATO AUTOSTRADALE DI PROGETTO
 - INTERVENTI LOCALI DI COLLEGAMENTO VARIO AL SISTEMA AUTOSTRADALE
 - VIABILITA' DI ADDIZIONE AL SISTEMA AUTOSTRADALE
- AREE DI CANTIERE**
- AREA DI CANTIERIZZAZIONE CON FUNZIONE LOGISTICO-OPERATIVA-CANNO BASE
 - AREA DI STOCCAGGIO MATERIALE INERTE
 - CAMPO PROVA STABILIZZAZIONE A CALCE
 - AREA OPERATIVA
- CODIFICA PUNTI DI MONITORAGGIO**
- Programma codice punto (es. N01-002-003-1)
 - Area di monitoraggio
 - Componente di monitoraggio
 - Fase temporali di monitoraggio
- LOCALIZZAZIONE PUNTI DI MONITORAGGIO**
- COMPONENTE ATMOSFERA
 - COMPONENTE RUMORE
 - COMPONENTE VIBRAZIONI
 - COMPONENTE SUOLO E SOTTOSUOLO
 - COMPONENTE ACQUE SOTTERRANEE
 - COMPONENTE ACQUE SUPERFICIALI
 - COMPONENTE PASSAGGIO E PATRIMONIO STORICO-CULTURALE
 - COMPONENTE VEGETAZIONE
 - COMPONENTE FAUNA
 - COMPONENTE ECOSISTEMI

ELABORATI DI RIFERIMENTO

- PD_0_000_00000_0_MN_RH_01_A RELAZIONI SPECIALISTICHE - COMPONENTE ATMOSFERA
- PD_0_000_00000_0_MN_RH_01_A RELAZIONI SPECIALISTICHE - COMPONENTE RUMORE
- PD_0_000_00000_0_MN_RH_01_A RELAZIONI SPECIALISTICHE - COMPONENTE VIBRAZIONI
- PD_0_000_00000_0_MN_RH_01_A RELAZIONI SPECIALISTICHE - COMPONENTE SUOLO E SOTTOSUOLO
- PD_0_000_00000_0_MN_RH_01_A RELAZIONI SPECIALISTICHE - COMPONENTE AMBIENTE IDRICO
- PD_0_000_00000_0_MN_RH_01_A RELAZIONI SPECIALISTICHE - COMPONENTE VEGETAZIONE, FLORA, FAUNA ED ECOSISTEMI
- PD_0_000_00000_0_MN_RH_01_A RELAZIONI SPECIALISTICHE - PASSAGGIO E PATRIMONIO STORICO CULTURALE

IL CONCESSIONARIO

Regione Emilia-Romagna

ARC
AUTOSTRADA REGIONALE CISPADANA

**AUTOSTRADA REGIONALE CISPADANA
DAL CASELLO DI REGGIOLO-ROLO SULLA A22
AL CASELLO DI FERRARA SUD SULLA A13**

CODICE C.U.P. E8180800060009

PROGETTO DEFINITIVO

AUTOSTRADA REGIONALE - PARTE GENERALE

PIANO DI MONITORAGGIO AMBIENTALE
LOCALIZZAZIONE DEI PUNTI DI MONITORAGGIO
VIABILITA' DI ADDIZIONE D04-08 (EX 1FE)
PLANIMETRIA DI PROGETTO CON INDICAZIONE DEI PUNTI DI MONITORAGGIO AMBIENTALE
TAV.16

RESPONSABILE INTEGRAZIONE PRESTAZIONI SPECIALISTICHE
Ing. Emilio Sili
Albo Ing. Regg. Emilia n° 945

Autosole Regionale
Capoarea S.p.A.
L. Ingegnere
Giuseppe Pastorelli

G									
F									
E									
D									
C									
B									
A	17.04.2012	EMISSIONE				BARBERO	BECCARELLI	SALSI	
REV.	DATA	DESCRIZIONE	REDAZIONE	CONTROLLO	APPROVAZIONE				

IDENTIFICAZIONE ELABORATO
MAGGIO 2012

0204 PR 0 D01 D00000 0 MN PX 01 A
SCALA 1:5.000