



Legenda

-  pessima visibilità
-  buona visibilità
-  area di frammenti

Regione Puglia



Provincia di Foggia




Comune di Apricena



Comune di San Paolo di Civitate





Falck Renewables
SUSTAINABLE DEVELOPMENT


FALCK RENEWABLES SVILUPPO s.r.l.
via A. Falck, 4-16, 20099 Sette San Giovanni (MI)
c.f. IT10500140988

Progetto di un impianto fotovoltaico con sistema di accumulo integrato con impianto olivicolo - denominato "Mezzanelle"

| | | |
|---|--------------------------------|-------------------------|
| Documento: PROGETTO DEFINITIVO | Codice Pratica: OLKV965 | N° Tavole: D2.1a |
| Elaborato: | SCALA: 1:4.000 | |
| Carta della visibilità con ubicazione delle aree con dispersione in superficie di materiali archeologici. a | FOGLIO: 1 di 4 | |
| | FORMATO: A0 | |

Folder: OLKV965_Archeologica.zip Nome file: OLKV965_GRAF_Archeologica_D2.1a.pdf

Progettazione:



NEW DEVELOPMENTS S.r.l.
Piazza Europa, 14
87100 Cosenza (CS)

Vincenzo Costantini
Dott. ssa Vincenza Di Stefano
ricerca archeologica e servizi culturali

| Rev. | Data | Revisione | Descrizione Revisione | Redatto | Controllato | Approvato |
|------|------------|-----------------|-----------------------|---------|-------------|-----------|
| 00 | 07/10/2019 | PRIMA EMISSIONE | | VDS | New Dev | FALCK |