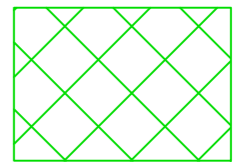


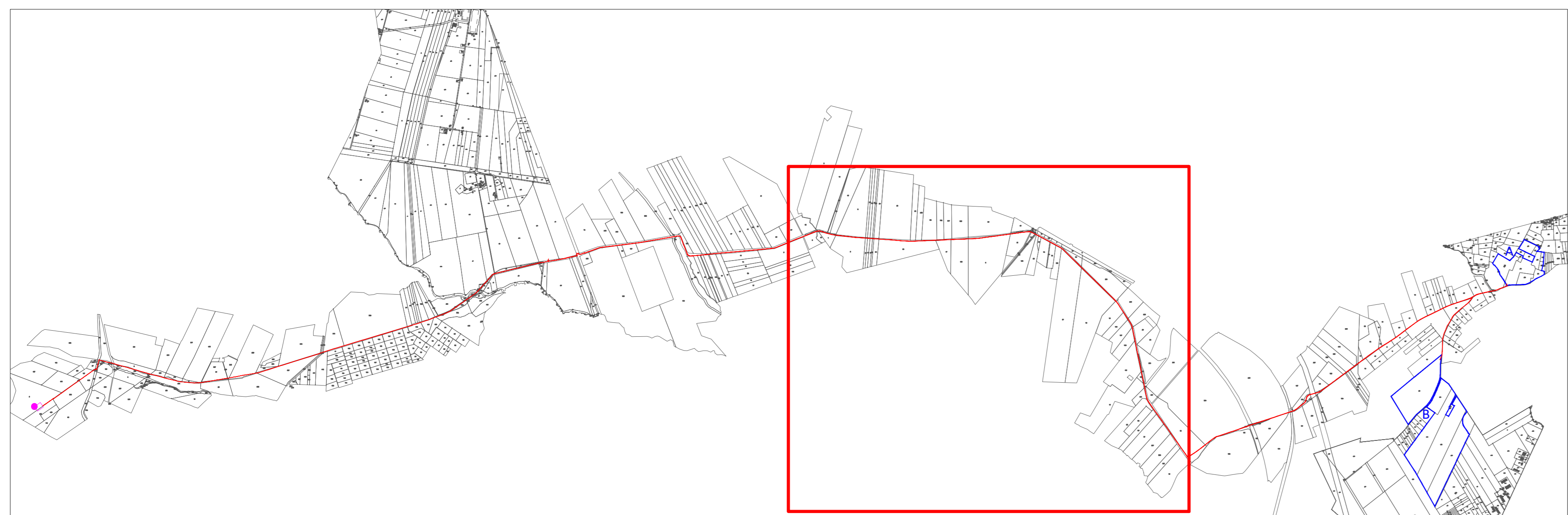




Legenda

-  pessima visibilità
-  buona visibilità
-  area di frammenti



Regione Puglia 	Provincia di Foggia 	Comune di Apricena 	Comune di San Paolo di Civitate 		
		Falck Renewables SUSTAINABLE DEVELOPMENT FALCK RENEWABLES SVILUPPO s.r.l. via A. Falck, 4 - 16, 20099 Sette San Giovanni (MI) c.f. IT10500140988			
Titolo del Progetto: Progetto di un impianto fotovoltaico con sistema di accumulo integrato con impianto olivicolo - denominato "Mezzanelle"					
Documento: PROGETTO DEFINITIVO		Codice Pratica: OLKV965	N° Tavole: D2.1b		
Elaborato: Carta della visibilità con ubicazione delle aree con dispersione in superficie di materiali archeologici. b		SCALA: 1:4.000	FOLIO: 2 di 4		
Folder: OLKV965_Archeologica.zip Nome file: OLKV965_GRAF_Archeologica_D2.1b.pdf		FORMATO: A0			
Progettazione:  <i>Vincenzo Di Stefano</i> NEW DEVELOPMENTS S.r.l. Piazza Europa, 14 87100 Cosenza (CS) Dott.ssa Vincenza Di Stefano ricerca archeologica e servizi culturali					
Rev:	Data Revisione	Descrizione Revisione	Redatto	Controllato	Approvato
00	07/10/2019	PRIMA EMISSIONE	VDS	New Dev	FALCK