Ortofoto - Scala 1:25.000

Stralcio strumento urbanistico - Scala 1:25.000

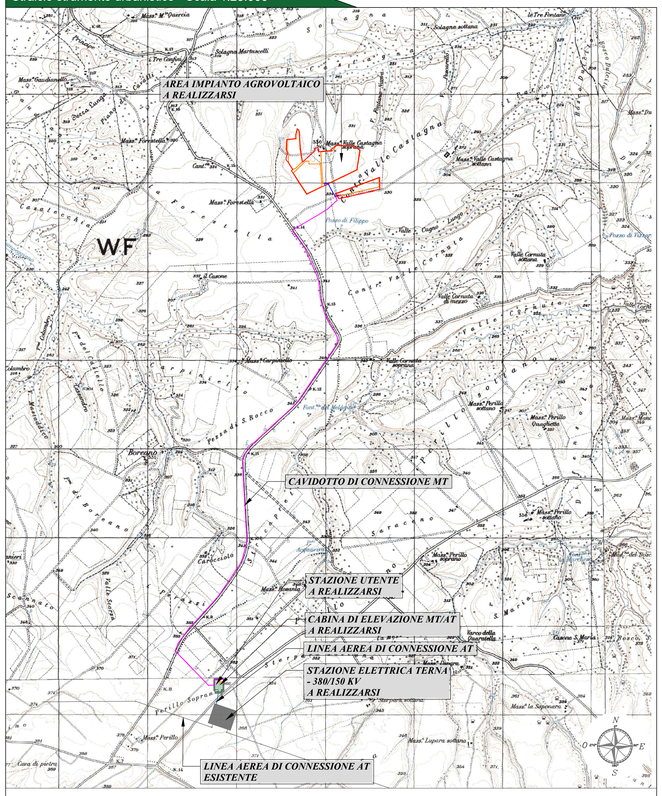

NOTA:
*L'area oggetto di intervento ricade in **"Zona agricola"** dello strumento urbanistico vigente nel Comune di Montemilone (PZ).*

Carta Tecnica Regionale - Scala 1:25.000

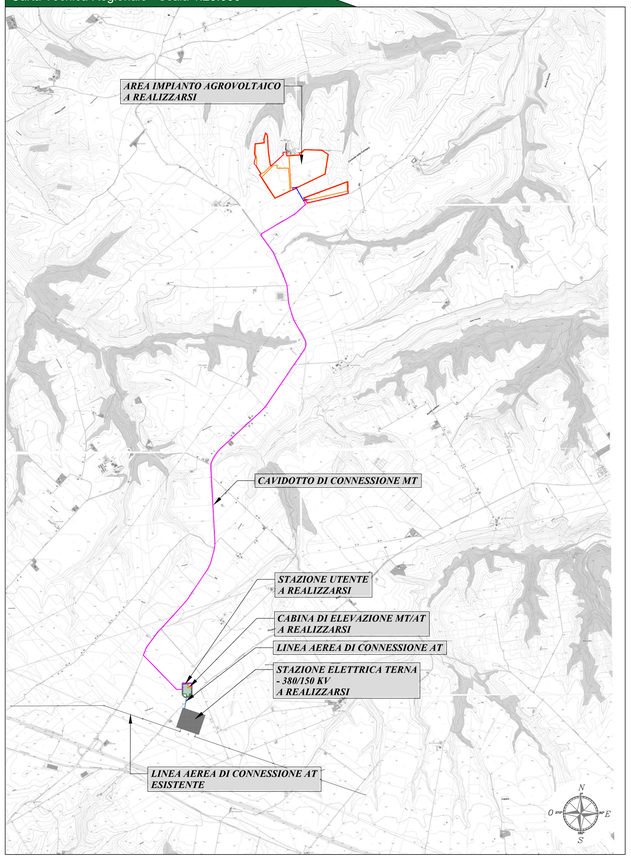

Legenda generale

- Area contrattualizzata impianto agrovoltaico a realizzarsi
- Area impianto agrovoltaico a realizzarsi
- Cavidotto di connessione MT
- Cavidotto di connessione MT tra i due lotti
- Linea aerea di connessione AT
- Stazione Elettrica Terna a realizzarsi
- Stazione utente a realizzarsi
- Cabina di elevazione MT/AT a realizzarsi

Provincia di Potenza - KeyPlan

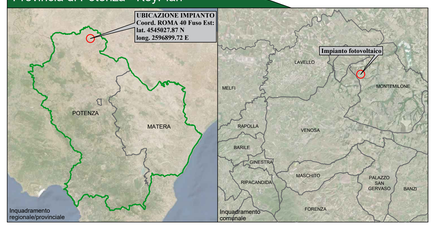

Ortofoto - Scala 1:5.000

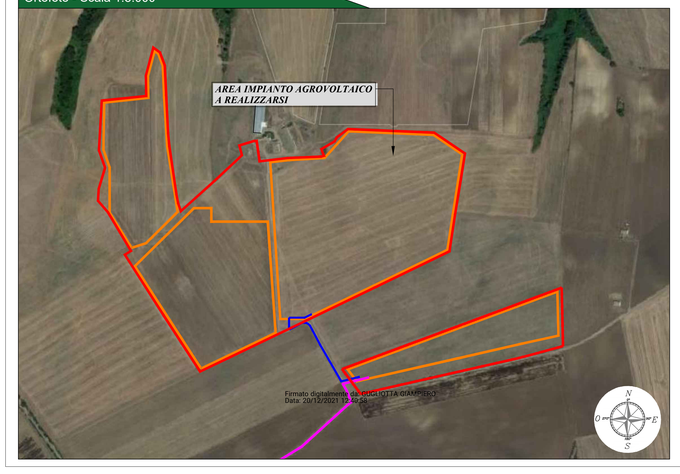

Carta Tecnica Regionale - Scala 1:5.000

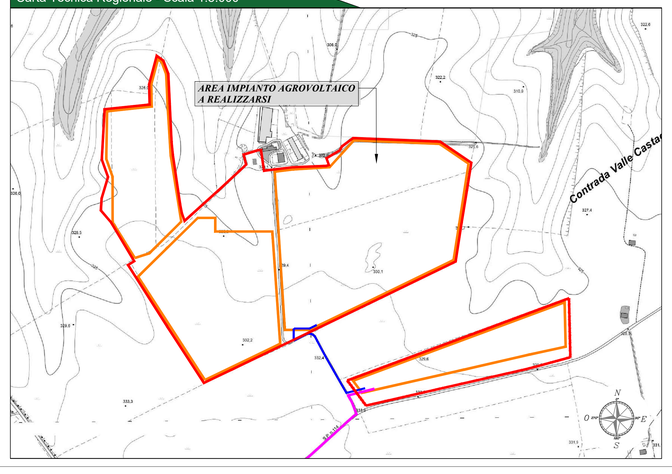

Stralcio Catastale - Scala 1:5.000

Comune di Montemilone
Foglio 3, particelle 22-83-105-65-142-68-85-84-109-86-89-92

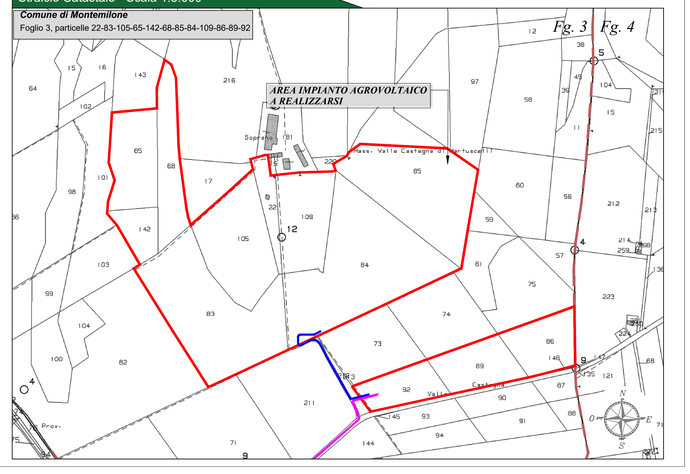

COMUNE DI MONTEMILONE (PZ)

Impianto Agrovoltaico
"Soprana"
della potenza di 20,00 MW in immissione e 19,22 MW in DC
PROGETTO DEFINITIVO

COMMITTENTE:

CanadianSolar

DELTA ARIETE S.r.l.
Sede legale: via Manzoni, 5, 20121, Milano (MI)
Iscritta presso il Registro Imprese Milano
Codice fiscale e P.IVA 12030270964
Soggetta alla Direzione
e Coordinamento di Canadian Solar Inc.
PEC: deltaariete@legalpec.it
Tel: +39 02 39190730

PROGETTAZIONE:

TEKNE SOCIETÀ DI INGEGNERIA

TEKNE srl
Via Vittorio Gabert, 11 - 76123 ANDRIA
Tel +39 0883 553714 - 552841 - Fax +39 0883 552915
www.gruppotekne.it e-mail: contatti@gruppotekne.it

PROGETTISTA:
Dott. Ing. Renato Pertuso
(Direttore Tecnico)

LEGALE RAPPRESENTANTE:
dott. Rocco Mario

CONSULENTE:

PD	INQUADRAMENTO TERRITORIALE E STRUMENTO URBANISTICO	Tavola: AR01
PROGETTO DEFINITIVO		Filename: TKA691-PD-AR01-Inquadramento-territoriale-e-strumento-urbanistico-R0.dwg

Data 1ª emissione:	Redatto:	Verificato:	Approvato:	Scala:	Protocollo Tekne:
DICEMBRE 2021	L.LOMUSCIO	G. PERTOSO	R. PERTUSO	1:25.000 1:5.000	TKA691

Revisioni				
1				
2				
3				
4				