



















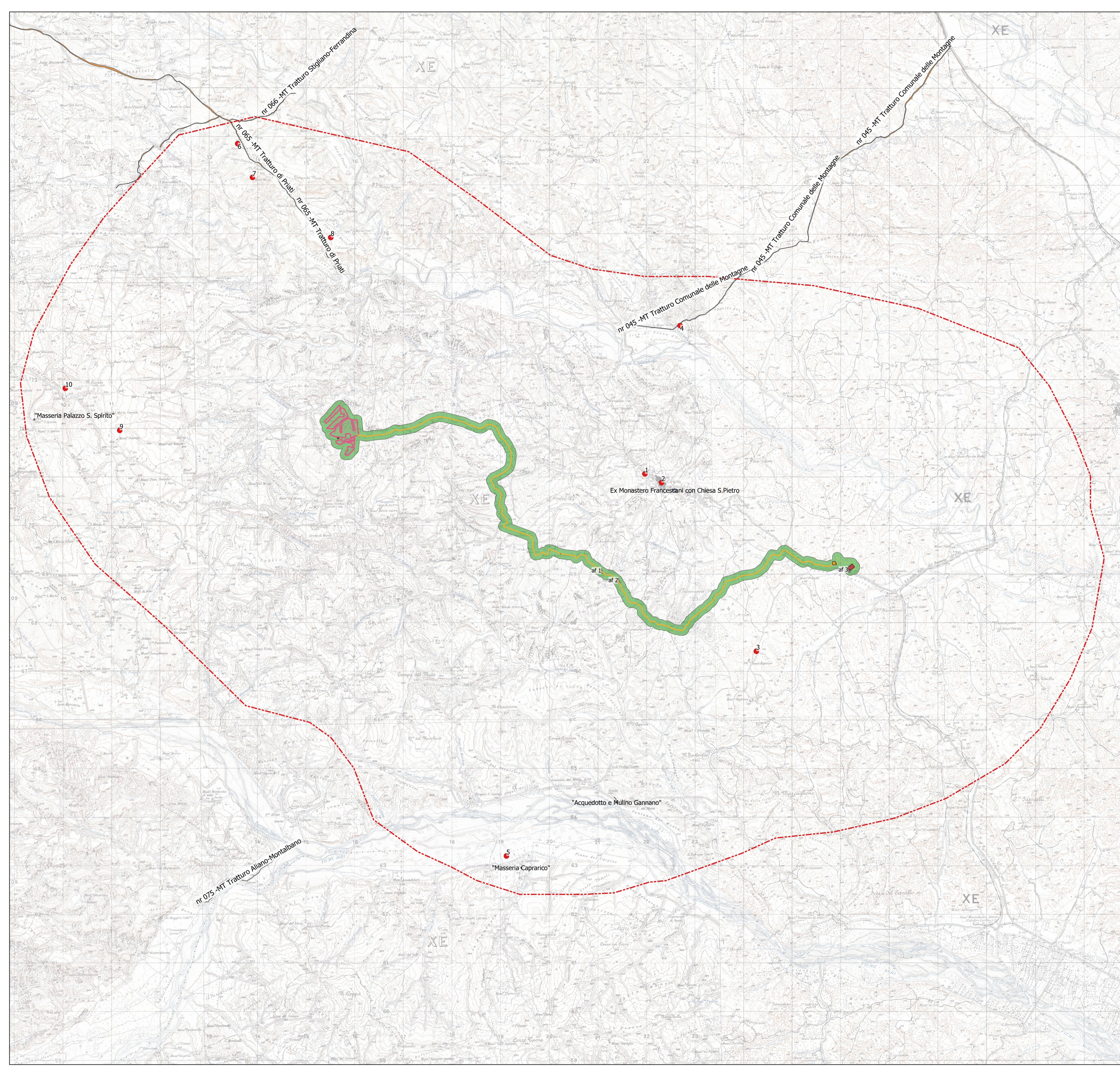


A.4.3-CARTA DEL POTENZIALE ARCHEOLOGICO

LEGENDA


-  Confini Comunali
 -  Area indagine 5km
 -  Area impianto FV
 -  Impianto accumulo
 -  Cavidotto MT
 -  Cavidotto AT
 -  STG_cabina_raccolta
 -  SE Utente
 -  SE Terna
 -  Siti noti
 -  AF_Anomalie
 -  Beni_monumentali Art. 10
 -  Beni-Paesaggistici-art-142-let-m-ope-legis
 -  Aree archeologiche tutelate per decreto
 -  Tratturi tutelati per decreto
- Potenziale Archeologico**
-  ALTO
 -  MEDIO
 -  MEDIO BASSO
 -  BASSO
 -  NON VALUTABILE



**PROGETTO PER LA REALIZZAZIONE
DI UN PARCO FOTOVOLTAICO PER LA PRODUZIONE DI ENERGIA ELETTRICA,
DELLE OPERE CONNESSE E DELLE INFRASTRUTTURE INDISPENSABILI
Comune di Stigliano (MT) e Comune di Craco (MT)**

PROGETTO DEFINITIVO

A4.3
Carta del potenziale archeologico

Proponente
 **Rinnovabili Sud Due**
Via Della Chimica, 103 - 85100 Potenza (PZ)

L'archeologa
Dott.ssa Miriana Susini

Archeologa specializzata
Via San Luca, 5 - 85100-Potenza
P.IVA 02026610762
C.F. SSNMRM89E69G942A

Formato
A1

Scala
1:30.000

Revisione	Descrizione	Data	Preparato	Controllato	Approvato
00	Prima emissione	06/10/2021	M.S. - G.R.		Ing. Gaetano Cirone