

Regione Basilicata  
Provincia di Matera  
Comune di Tursi



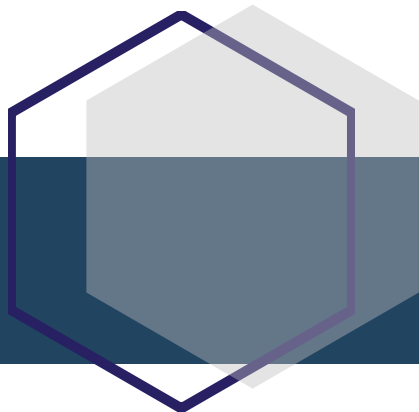
## Planimetria del tracciato dell'elettrodotto SPF\_A.12.a.20

art. 27bis del D.Lgs 152/2006

Committente

### SOLAR PROJECT FARM

Strada comunale delle Fonticelle snc – Capannone 3  
65015 – Montesilvano (PE)  
tel. + 39 0874 67618 - fax + 39 0874 1862021  
P. Iva e C.F. 02248390680



Realizzazione ed esercizio di un impianto fotovoltaico a terra  
della potenza di 16.99 MWp e delle opere di connessione  
Comune di Tursi (MT), località Caprarico Vallo, snc.

Progettisti:

Ing. Stefano Felice

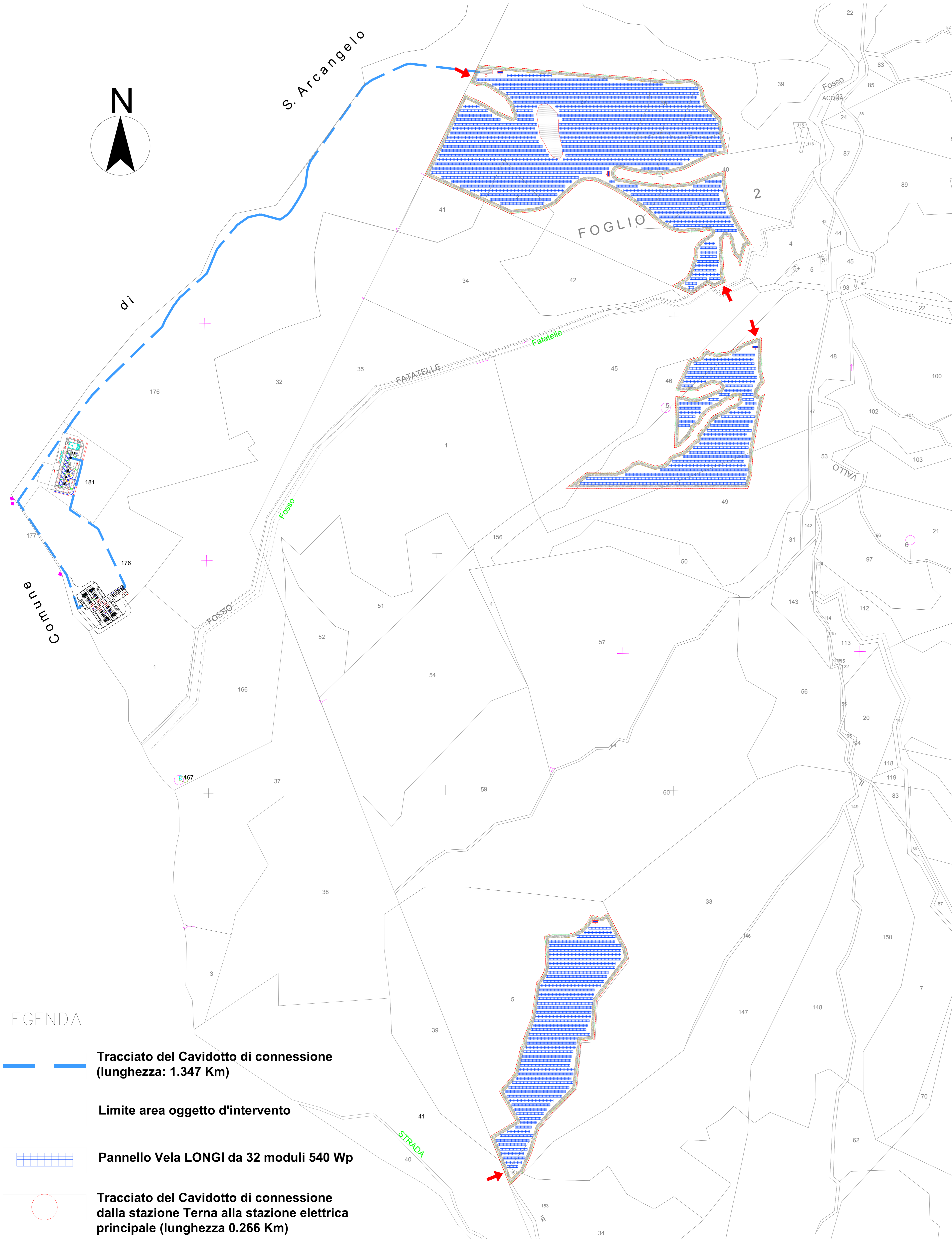
Arch. Salvatore Pozzuto



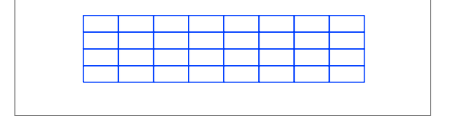
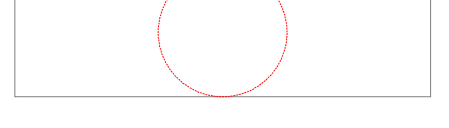


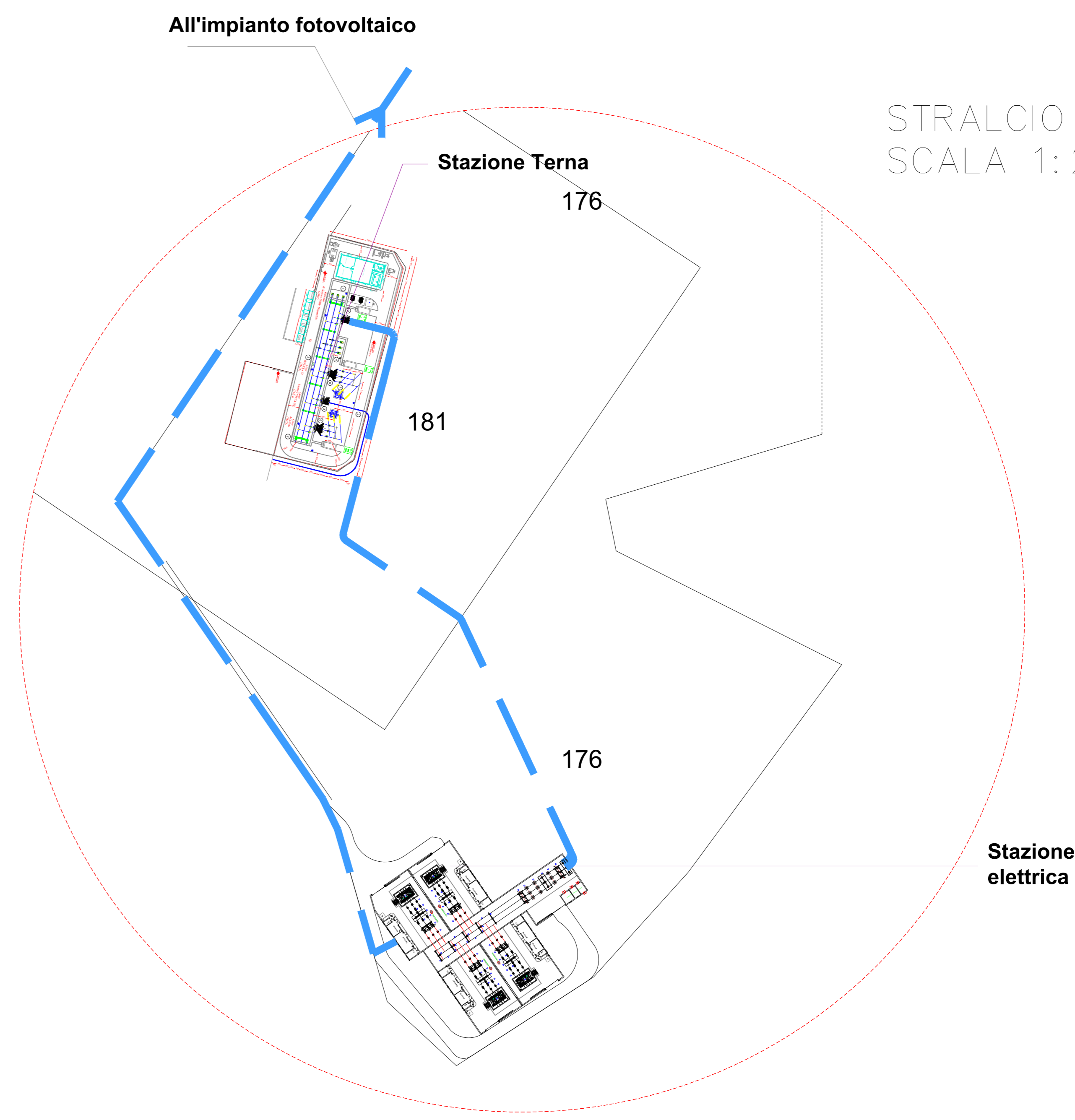
Committente:

**SOLAR PROJECT FARM SRL**  
Strada com. delle Fonticelle snc, cap. nr.3  
65015 Montesilvano (PE)  
PEC: solarprojectfarm@legalmail.it  
P.Iva 02248390680

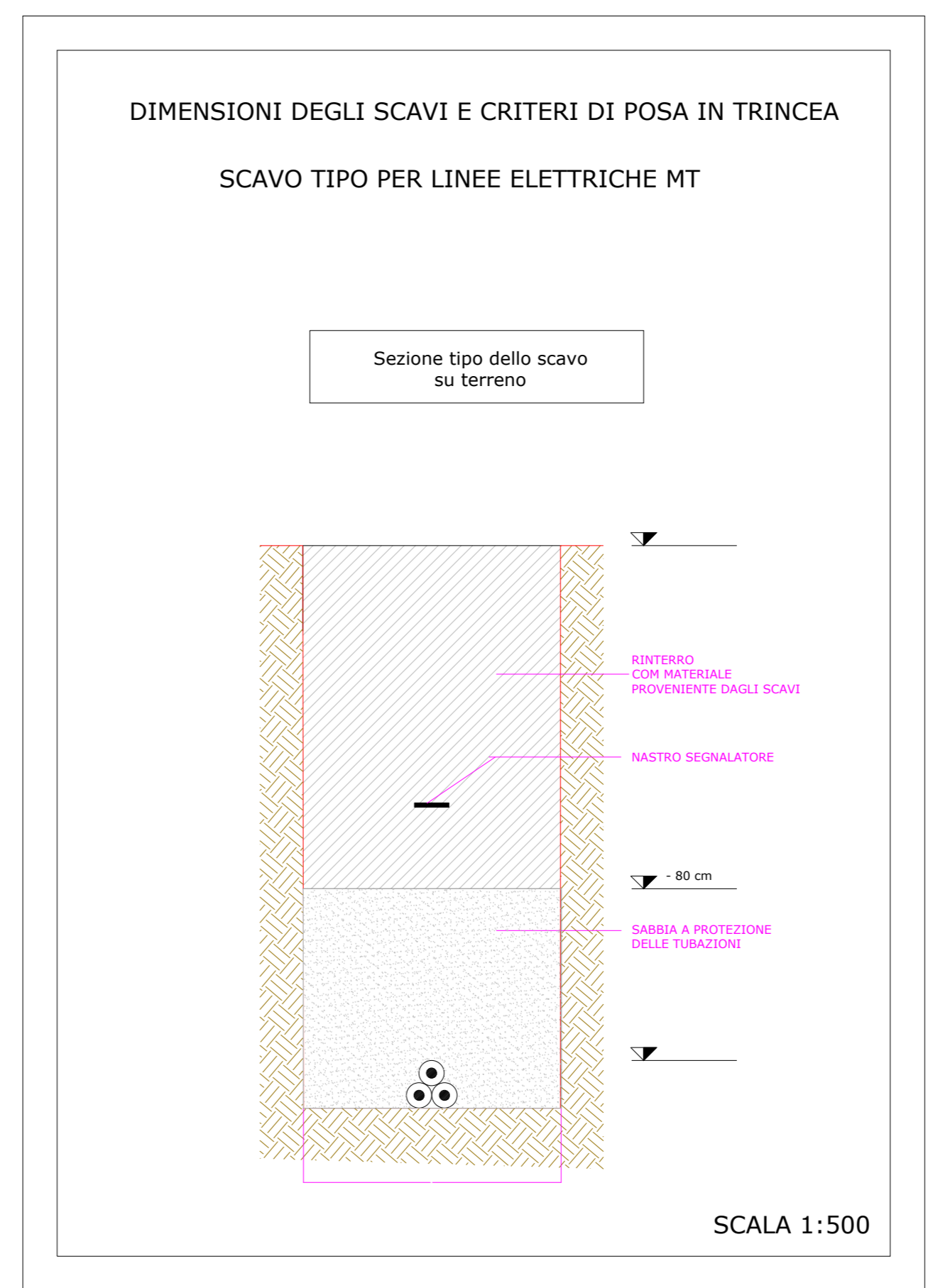




- LEGENDA**
-  **Tracciato del Cavidotto di connessione (lunghezza: 1.347 Km)**
  -  **Limite area oggetto d'intervento**
  -  **Pannello Vela LONGI da 32 moduli 540 Wp**
  -  **Tracciato del Cavidotto di connessione dalla stazione Terna alla stazione elettrica principale (lunghezza 0.266 Km)**



STRALCIO PLANIMETRICO  
SCALA 1:200



PLANIMETRIA  
SCALA 1:2.500

**COMMITTENTE:**  
**SOLAR PROJECT FARM**  
Solar Project Farm  
Strada comunale delle Fonticelle, snc Capannone 3  
05015 Montelsivano (PT)  
C.F. e P.IVA 02248390680

**PROGETTAZIONE:**  
**Silver Ridge POWER**  
Silver Ridge Power Italia Srl  
Sede legale: Viale dell'Arco, 66 | 00144 Roma  
P.IVA e C.F. 09652610059  
Unità locale: C. de S. Giovanni in Galfo, 140  
06100 Complesso (GR)  
Tel. + 39 0874 67618 | fax + 39 0874 1862021  
info@srpl.eu | www.silverridgepower.com

**DESCRIZIONE IMPIANTO:**  
Realizzazione ed esercizio di un impianto fotovoltaico a terra della potenza di **16.99 MWp**, e delle opere di connessione sito nel Comune di Tursi (MT) località Caprarico Vallo

**LOCALITA':**  
**TURSI (MT)**  
Coordinate geografiche: 40°17'32.2 N 16°22'28.0 E / 40.292263 16.374433

**LIVELLO DI PROGETTAZIONE:**  
PROGETTO DEFINITIVO

**NOME ELABORATO:**  
Planimetria del tracciato dell'elettrodotto (su catastale)

**CODICE ELABORATO:** **REV:** **DATA:** **SCALA:**  
SPF\_A\_12.a.20      OTT/2020      Varie

**TIMBRO E FIRMA:**

