






Legenda

-  Localizzazione area impianto
-  Cavidotto
-  Area per SSE
-  Cabina di smistamento



Scala 1:5.000



COMMITTENTE:

SOLAR PROJECT FARM

Solar Project Farm
Strada comunale delle Fonticelle, snc Capannone 3
65015 Montelsivano (PE)
C.F. e P.IVA 02248390680

PROGETTAZIONE:

PROIETTO engineering s.r.l.
società d'ingegneria
direttore tecnico
Ph.D. Ing. LEONARDO FILOTICO

Sede Legale: Via Garibaldi, 3 - 72024 MONTECASSALE
Sede Operativa: Via L. Galvani, 10 - 00100 ROMA (RM) - (RM)
Tel. 0773/444444 - 06/22020444 - Fax 0773/444444
Web Site: www.proietto.it P.IVA: 0265800733

DESCRIZIONE IMPIANTO:

Realizzazione ed esercizio di un impianto fotovoltaico a terra della potenza di **16.99 MWp**, e delle opere di connessione sito nel Comune di Tursi (MT) località Caprarico Vallo

LOCALITÀ:

TURSI (MT)
Coordinate geografiche: 40°17'32.2 N 16°22'28.0 E / 40.292263 16.374433

LIVELLO DI PROGETTAZIONE:

PROGETTO DEFINITIVO

NOME ELABORATO:

Carta della Vegetazione su Ortofoto

CODICE ELABORATO: REV: DATA: SCALA:
SPF_A_13.3.1 00 NOV/2020 1:5.000

TIMBRO E FIRMA:

PROIETTO ENGINEERING S.R.L.

Direttore Tecnico: Ing. Leonardo Filotico

