


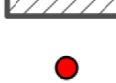




Carta dei ricettori sensibili

Legenda

-  Localizzazione area impianto
-  Cavidotto
-  Area per SSE
-  Cabina di smistamento
-  Ricettori sensibili

N°	TIPOLOGIA	COMUNE	FOGLIO	PARTICELLA		LONGITUDINE (°)	LATITUDINE (°)
1	FABB DIRUTO	Sant'Arcangelo	2	5	ACC	40.296001	16.351361
2	FABB DIRUTO	Sant'Arcangelo	2	6	ACC	40.297481	16.351363
3	SOPPRESSO	Sant'Arcangelo	2	10	ACC	40.297471	16.352259
4		Sant'Arcangelo	2	103	NON ACC	40.30366	13.368616
5	D/10 - A/3	Tursi	1	684	ACC	40.304357	16.382806
6	FABB RURALE	Tursi	1	261	ACC	40.30417	16.384894
7	FABB RURALE	Tursi	2	115	ACC	40.293202	16.37996
8	FABB RURALE	Tursi	2	116	ACC	40.292979	16.380047
9	C/2 - A/4	Tursi	2	142	ACC	40.292693	16.381239
10	C/6	Tursi	2	141	ACC	40.291918	16.381503
11	A/3 - A/2	Tursi	2	171	ACC	40.291617	16.379914
12	C/2 - C/6	Tursi	2	173	ACC	40.291163	16.380498
13		Tursi	3	21	NON ACC	40.287156	16.382194
14		Tursi	3	21	NON ACC	40.287535	16.382827
15		Tursi	3	21	NON ACC	40.287009	16.382536
16		Tursi	3	143	NON ACC	40.286198	16.379756
17		Tursi	3	48	NON ACC	40.289177	16.380456
18		Tursi	3	167	NON ACC	40.28339	16.367611
19		Tursi	3	34	NON ACC	40.276724	16.374809
20		Tursi	4	61	NON ACC	40.274883	16.378303
21	F/2	Tursi	32	133	ACC	40.272159	16.388442
22	F/2	Tursi	32	132	ACC	40.273484	16.384156
23	SOPPRESSO	Tursi	28	415	ACC	40.271941	16.357712
24		Tursi	7	119	NON ACC	40.275725	16.346957
25	FABB RURALE	Tursi	1	260	ACC	40.30412	16.384791



Scala 1:5.000



COMMITTENTE:

SOLAR PROJECT FARM

Solar Project Farm
Strada comunale delle Fonticelle, snc Capannone 3
65015 Montelsivano (PE)
C.F. e P.IVA 02248390680

PROGETTAZIONE:

PROIETTO engineering s.r.l.
società d'ingegneria
direttore tecnico
Ph.D. Ing. **LEONARDO FILOTICO**

DESCRIZIONE IMPIANTO:

Realizzazione ed esercizio di un impianto fotovoltaico a terra della potenza di **16.99 MWp**, e delle opere di connessione sito nel Comune di Tursi (MT) località Caprarico Vallo

LOCALITÀ:

TURSI (MT)
Coordinate geografiche: 40°17'32.2 N 16°22'28.0 E / 40.292263 16.374433

LIVELLO DI PROGETTAZIONE:

PROGETTO DEFINITIVO

NOME ELABORATO:

Carta dei Ricettori Sensibili

CODICE ELABORATO: REV: DATA: SCALA:
SPF_A.13.3.3 00 NOV/2020 1:5.000

TIMBRE E FIRMA:

PROIETTO ENGINEERING S.R.L.
Direttore Tecnico: Ing. Leonardo Filotico

