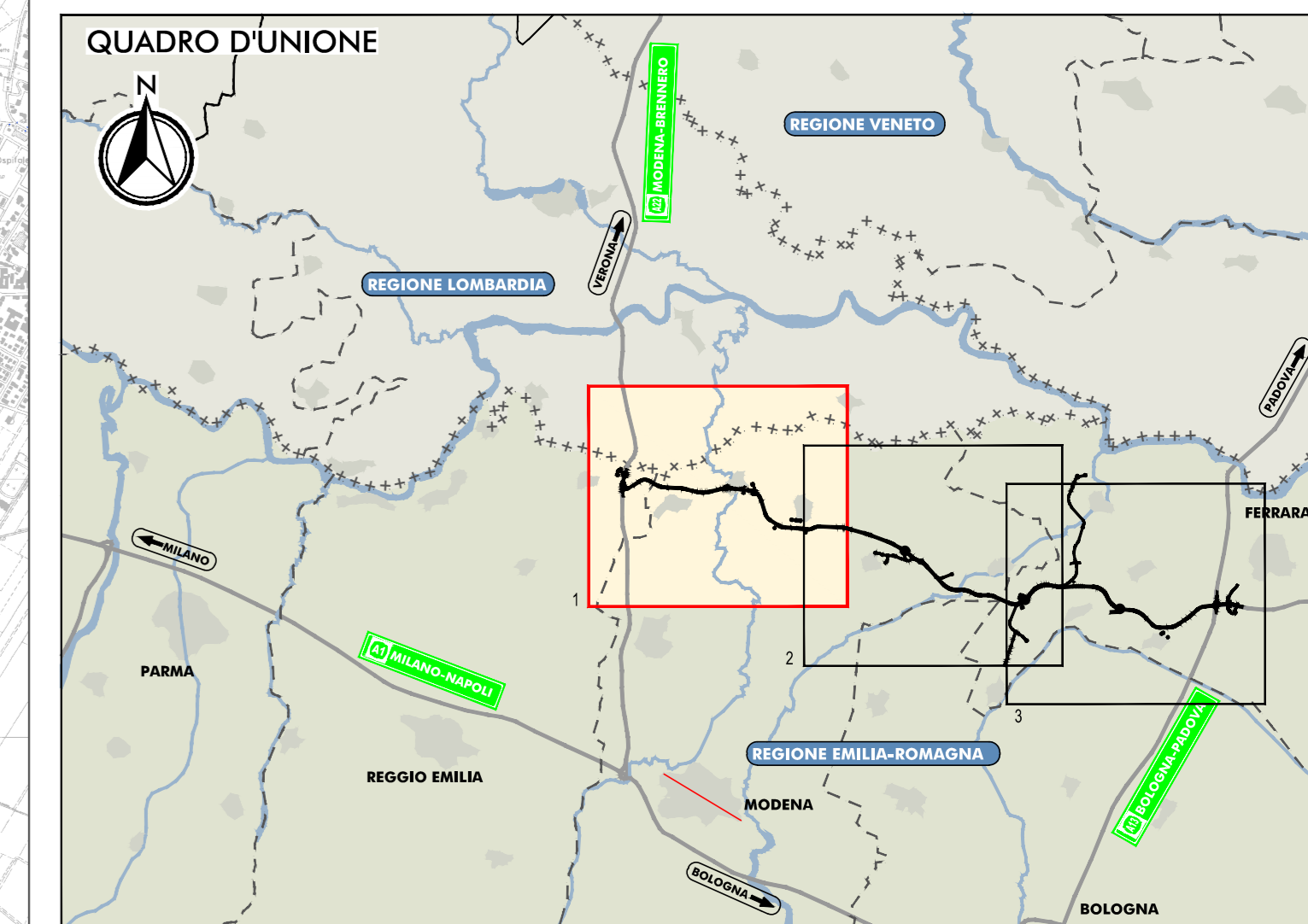



PLANIMETRIA DI PROGETTO  
SCALA 1:25.000



**LEGENDA**

**TERRITORIO**

- Confini regionali
- Confini provinciali
- Confini comunali
- Comune di Reggio
- Comune di Roio
- Comune di Novi di Modena
- Comune di Concordia
- Comune di S. Possidonio
- Comune di Mirandola
- Comune di Medolla
- Comune di S. Felice sul Panaro
- ROLO (RE)
- Denominazione Comune
- Corsi d'acqua e presenze idrografiche principali

**INFRASTRUTTURE ESISTENTI**

- Autostrade
- Ferrovie
- Asse viario Cispadano

**INFRASTRUTTURE DI PROGETTO**

- Tracciato autostradale, svincoli, interconnessioni, aree di servizio, viabilità interferita
- Viabilità di adduzione al sistema autostradale
- Interventi locali di collegamento viario al sistema autostradale
- Rete interpodere
- Percorsi ciclabili

**ELABORATI DI RIFERIMENTO**

**CARATTERISTICHE DEI MATERIALI**

**NOTE**

IL CONCEDENTE: Regione Emilia-Romagna

IL CONCESSIONARIO: ARC AUTOSTRADA REGIONALE CISPADANA

**AUTOSTRADA REGIONALE CISPADANA DAL CASELLO DI REGGIOLO-ROLO SULLA A22 AL CASELLO DI FERRARA SUD SULLA A13**

CODICE C.U.P. E8180800000009

**PROGETTO DEFINITIVO**

ASSE AUTOSTRADALE (COMPRESIVO DEGLI INTERVENTI LOCALI DI COLLEGAMENTO VIARIO AL SISTEMA AUTOSTRADALE)

PARTI GENERALI ASSE AUTOSTRADALE, SVINCOLI, VIABILITA' INTERFERITA E DI COLLEGAMENTO

INQUADRAMENTO GENERALE

COROGRAFIA GENERALE. Tav. 1

IL PROGETTISTA: PIACENTINI INGEGNERI S.r.l. (Ing. Luca Piacentini, Albo Ing. Bologna n° 4152)

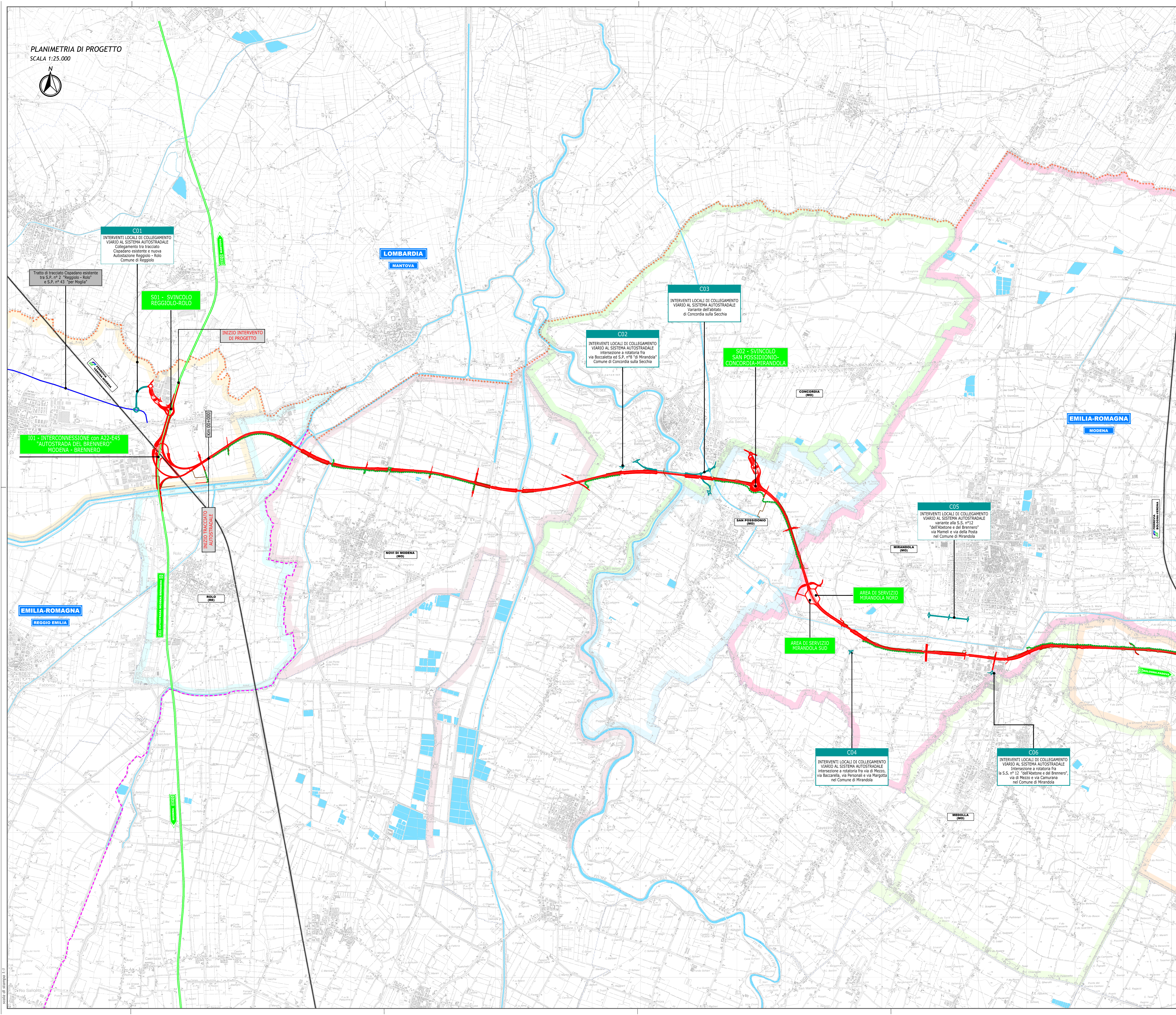
RESPONSABILE INTEGRAZIONE PRESTAZIONI SPECIALISTICHE: Ing. Emilio Salsi (Albo Ing. Reggio Emilia n° 945)

IL CONCESSIONARIO: Autostada Regionale Cispadana S.p.A. & PRESCITE Gualtieri/Piemonte (Ing. Valter)

G									
F									
E									
D									
C									
B									
A	17.04.2012	Emissione						Nardoni	Piacentini Salsi

IDENTIFICAZIONE ELABORATO: DATA: DESCRIZIONE: REVISIONI: AUT. PROGETTO: AUT. CONTROLLO: AUT. APPROVAZIONE: DATA: MAGGIO 2012

SCALA: 1:25000



Scal. di stampa 1:1