







Oggetto: **Progetto di impianto fotovoltaico in località Levada nel comune di Concordia Sagittaria (VE)**

Mappa: **Allegato 2  
 SITI RETE NATURA 2000**

Proponente:  
 Edison Rinnovabili S.p.a.  
 Foro Buonaparte, 31  
 20121 Milano (MI)  
 Tel. 051 6428711  
 rinnovabili@pec.edison.it

Progettazione:  
 Studio di Ingegneria Capellino  
 Via Rosa Bianca, 18  
 12084 Mondovì (CN)  
 Tel. 0174551247  
 info@studiocapellino.it

Redazione:  
 eambiente S.r.l.  
 c/o Parco Scientifico Tecnologico VEGA  
 TORRE HAMMON, via delle Industrie, 5  
 30175 Marghera (VE)  
 www.eambiente.it; info@eambiente.it  
 Tel. 041 5093820

-  Perimetro impianto
-  Buffer di 5 km dall'ambito di indagine
-  Zone Speciali di Conservazione (ZSC)
-  Zone di Protezione Speciale (ZPS)
-  Confini comunali

Sistema di riferimento Monte Mario / Italy zone 1, EPSG:3003

Codice documento		
Mappa	Rev.	Scala
Allegato 2 - Siti Rete Natura 2000	00	1 : 50.000
Formato	Data	Oggetto della revisione
A3	Giugno 2022	Prima Emissione
Elaborazione	Verifica	Approvazione
L. Foltran	E. Franzo	G. Moraschi