



**REGIONE DEL VENETO** **COMUNE DI CONCORDIA SAGITTARIA E PORTOGRUARO**









Oggetto: **Progetto di impianto fotovoltaico in località Levada nel Comune di Concordia Sagittaria (VE)**

Mappa: **M09 - VERIFICA CONTERMINAZIONE**

Proponente:  
 **EDISON**  
 Edison S.p.a.  
 Foro Buonaparte, 31  
 20121 Milano (MI)  
 Tel. 02 62228367  
 info@edison.it

Progettazione:  
 **Capellino**  
 Studio di Ingegneria  
 Studio di Ingegneria Capellino  
 Via Rosa Bianca, 18  
 12084 Mondovì (CN)  
 Tel. 0174551247  
 info@studiocapellino.it

Redazione:  
 **eambiente**  
 eAmbiente S.r.l.  
 c/o Parco Scientifico Tecnologico VEGA  
 TORRE HAMMON, via delle Industrie, 5  
 30175 Marghera (VE)  
 www.eambiente.it; info@eambiente.it  
 Tel. 041 5093820; Fax 041 5093886

- Legenda**
- Area di Studio**
-  Ambito distanziale ex art.14.9 DM 10/09/10 pari a 222,5 m
  -  Massima estensione pannelli
  -  Collegamento alla rete
  -  Area di progetto
- IDT Regione Veneto**
- Ecosistemi Forestali**
- C0605011 - Perimetrazione delle aree boscate del Veneto
-  Formazioni antropogene
- Aree e manufatti di interesse archeologico**
-  C1102093 - Zona Archeologica (Puntuale)
  -  C1102092 - Zone Archeologica (Lineare)
- Rete Idrografica Regionale**
-  C0401022 - Reticolo Idrografico
- Base Cartografica:**
-  Limiti Amministrativi (fonte: ISTAT 2020)
- Ortofoto Google Satellite (2021)

Sistema di riferimento Monte Mario / Italy zone 1, EPSG:3003  
 Codice documento

Mappa	Rev.	Scala
M09 - VERIFICA CONTERMINAZIONE	00	1:5.000

Formato	Data	Oggetto della revisione
A3	Ottobre 2021	Prima Emissione
Elaborazione	Verifica	Approvazione
Matteo Paolini	Eleonora Franzo	Giulia Moraschi

E' vietata la riproduzione del presente documento, anche parziale, con qualsiasi mezzo, senza l'autorizzazione di eAmbiente S.r.l.