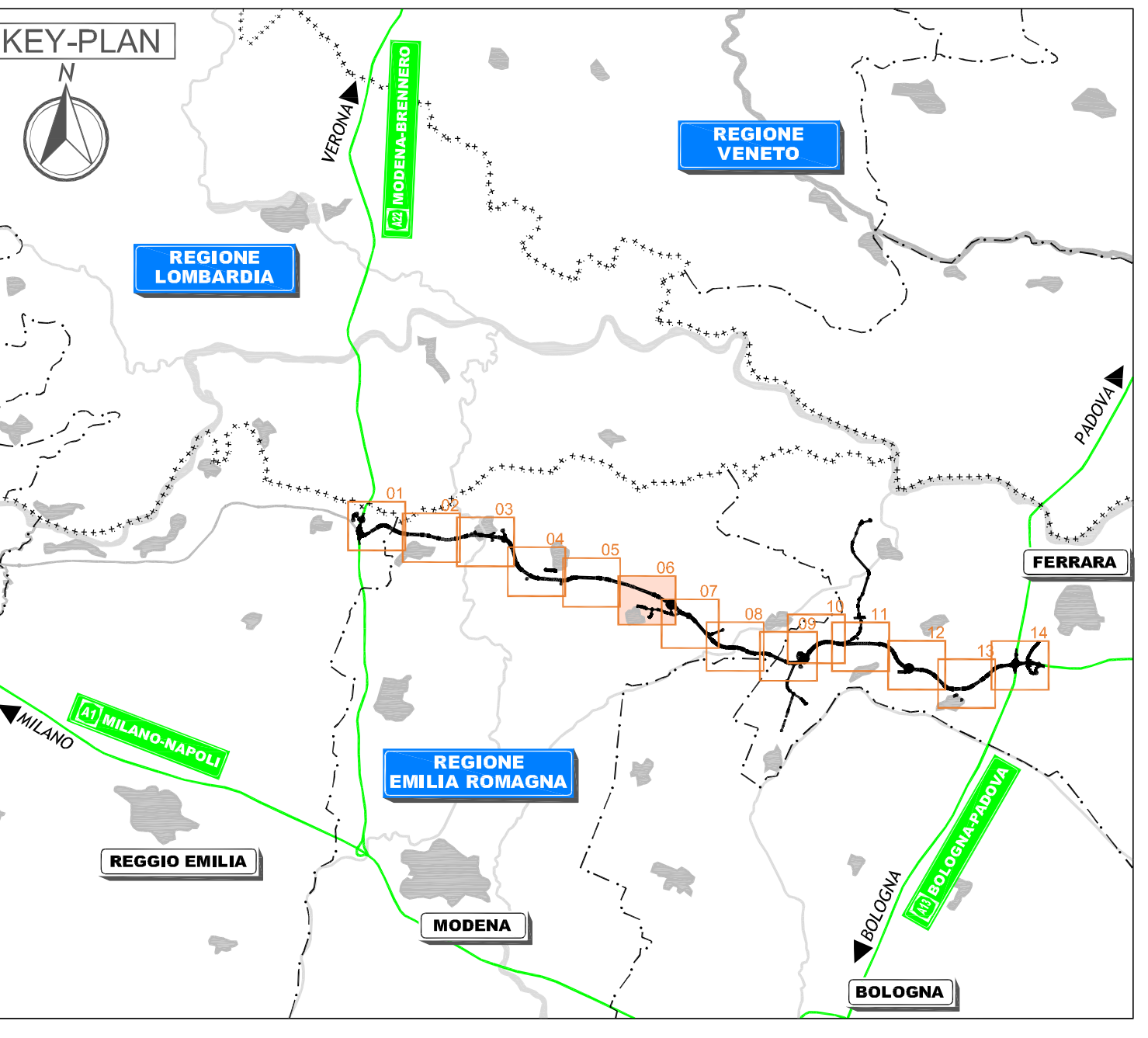



Table with 12 columns of data, including coordinates, elevations, and project identifiers.



- LEGENDA
Rilevati antropici.
Argille, argille limose e debolmente limose o sabbiose, limi, limi argillosi e debolmente argillosi o sabbiosi, di colore nocciola, marrone, grigio e nerastro.
Limi sabbiosi e sabbie limose, tora debolmente argillosi di colore nocciola, marrone e grigio, a media permeabilità, con coefficiente di permeabilità 10^-6 > k > 10^-8 m/sec.
Sabbia fine, tora debolmente limosa di colore nocciola, marrone e grigio, da poco a mediamente addensata, intercalate all'unità 3 si rinvergono talora livelli di spessore centimetrico e decimetrico ascrivibili ad altre unità geotecniche.
Depositi a permeabilità elevata, con coefficiente di permeabilità k > 10^-4 m/sec.

LIVELLI DI FALDA
Livelli piezometrici misurati a Gennaio 2012 nella strumentazione installata lungo l'asse nella campagna indagini propedeutica alla progettazione definitiva.

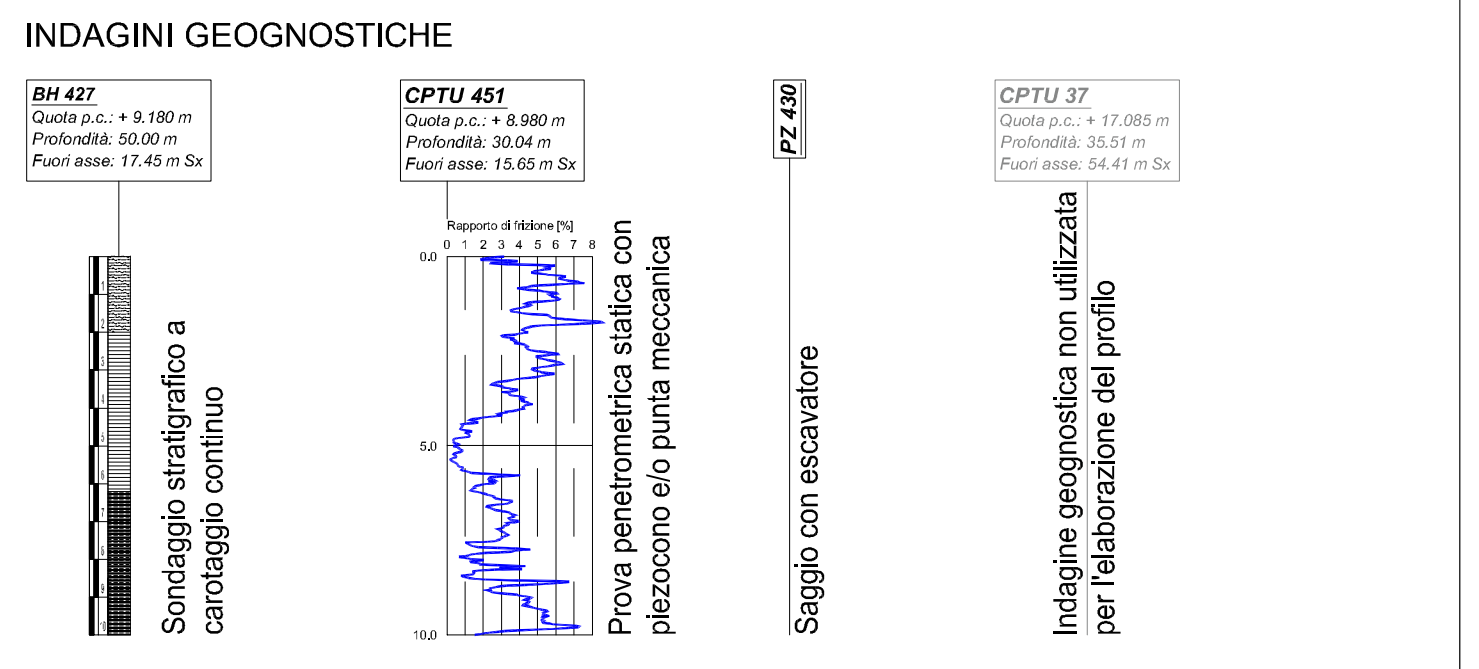


Table with columns for 'No. SEZIONI', 'DISTANZE PROGRESSIVE', 'DISTANZE PARZIALI', 'QUOTE TERRENO', 'QUOTE PROGETTO', 'ETOMETRICHE', 'AND. PLANIMETRICO', and 'AND. CGLI'.

Project information block including 'REGIONE EMILIA-ROMAGNA', 'ARC AUTOSTRADA A22 SUD', 'AUTOSTRADA REGIONALE CISPADANA', 'PROGETTO DEFINITIVO', and 'ASSE AUTOSTRADALE (COMPRESIVO DEGLI INTERVENTI LOCALI DI COLLEGAMENTO VIARIO AL SISTEMA AUTOSTRADALE)'.