

Table with 6 columns of technical data including coordinates, elevations, and project identifiers.

SA - COMUNE DI S. AGOSTINO PROVINCIA DI FERRARA - COMUNE DI S. AGOSTINO

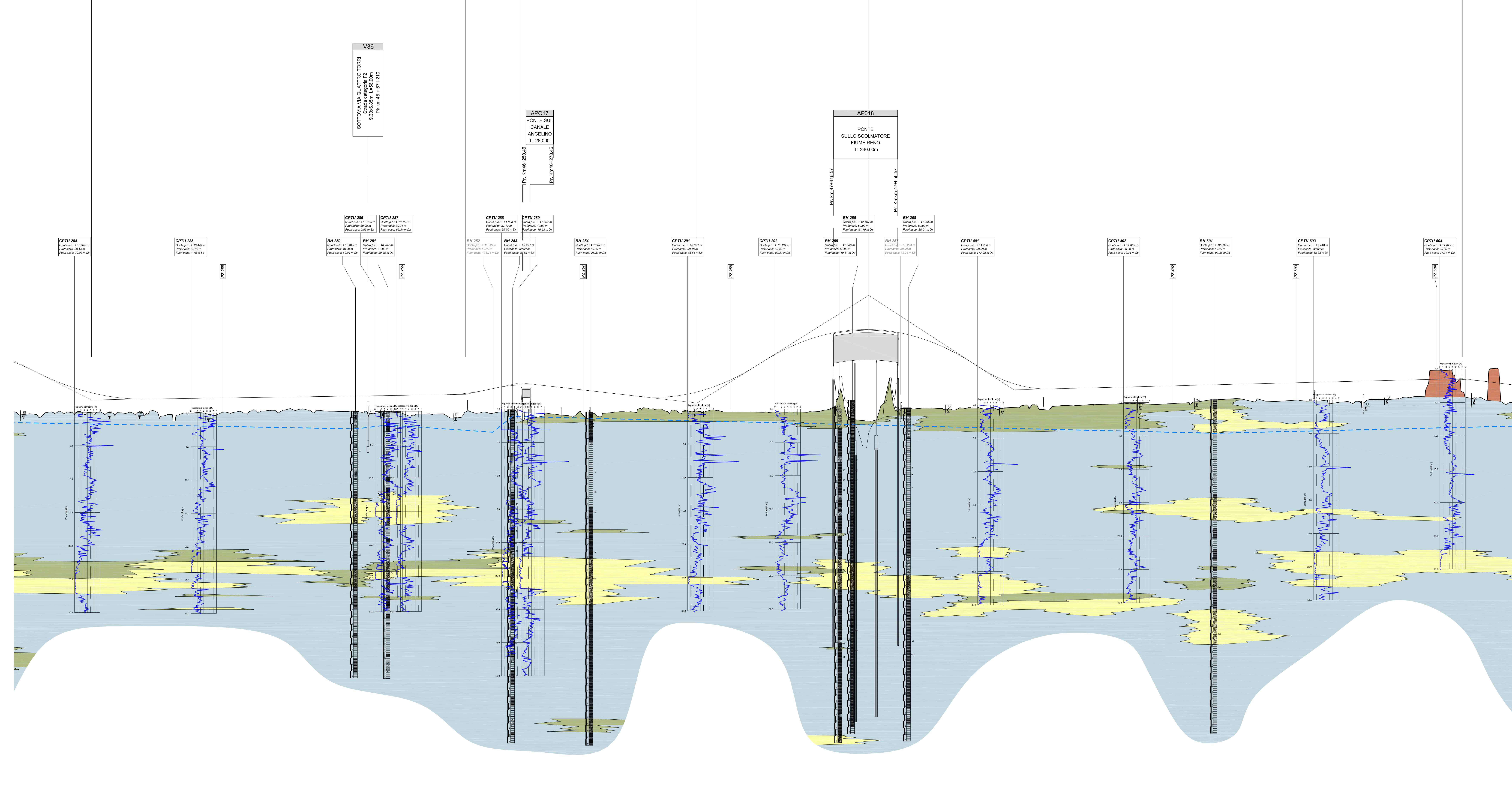
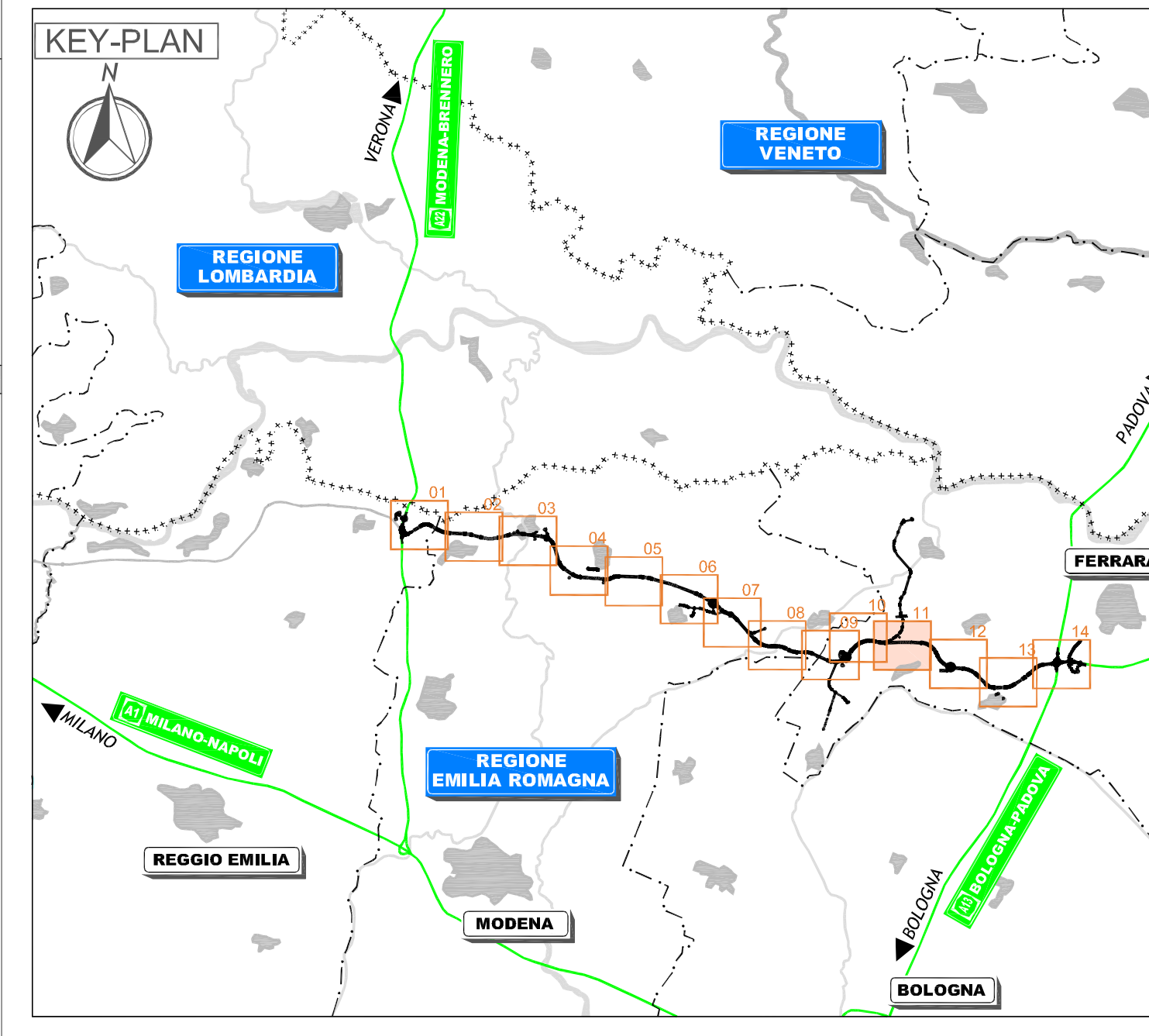
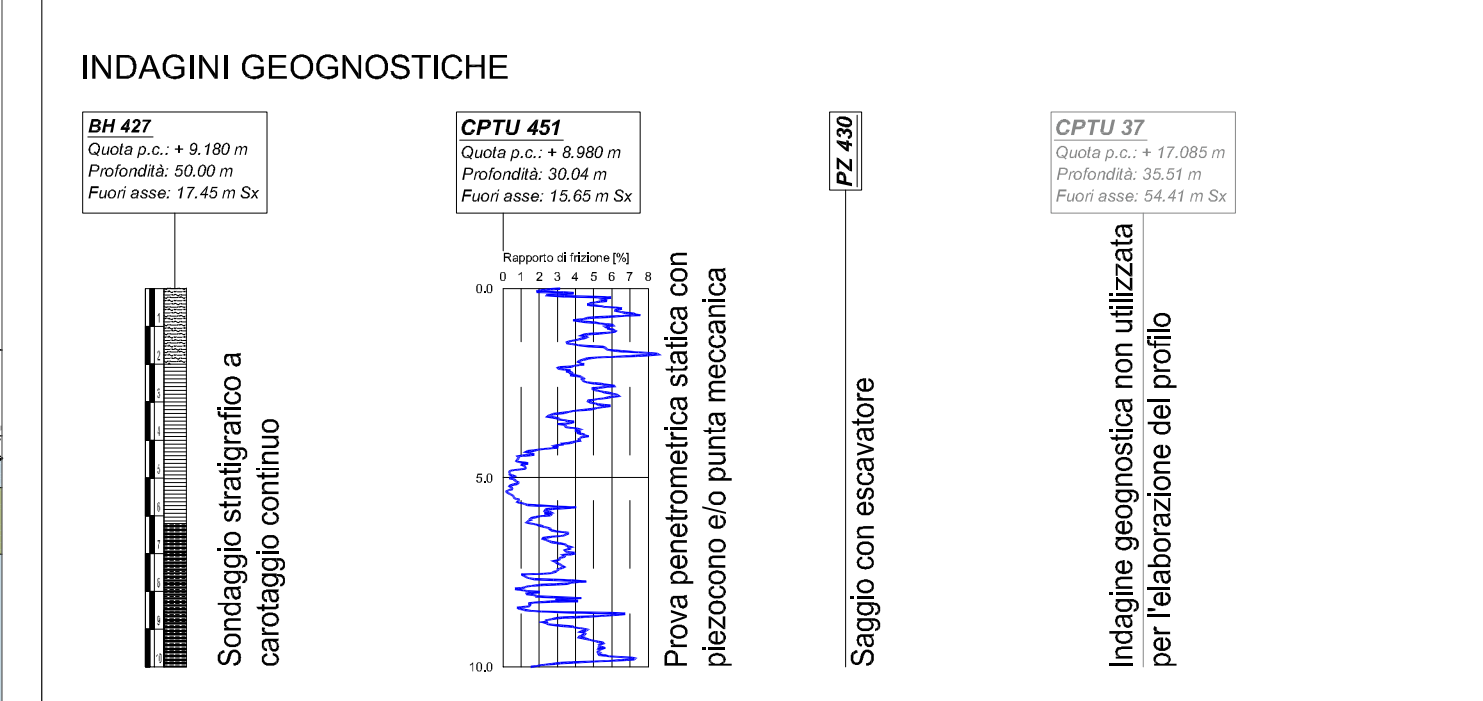


Table with columns for 'No. SEZIONI', 'DISTANZE PROGRESSIVE', 'DISTANZE PARZIALI', 'QUOTE TERRENO', 'QUOTE PROGETTO', 'ETOMETRICHE', 'AND. PLANIMETRICO', and 'AND. CGLI'.



- LEGENDA: Rilevati antropici, Argille, argille limose e debolmente limose o sabbiose, limi, limi argillosi e debolmente argillosi o sabbiosi, Limi sabbiosi e sabbie limose, Sabbia fine, talora debolmente limosa.

LIVELLI DI FALDA: Livelli piezometrici misurati a Gennaio 2012...



Project title: AUTOSTRADA REGIONALE CISPADANA DAL CASELLO DI REGGIOLO-ROLO SULLA A22 AL CASELLO DI FERRARA SUD SULLA A13

PROGETTO DEFINITIVO ASSE AUTOSTRADALE (COMPRESIVO DEGLI INTERVENTI LOCALI DI COLLEGAMENTO VIARIO AL SISTEMA AUTOSTRADALE)

Project details including logos for Regione Emilia-Romagna, ARC, and project team members.