





**PROGETTO DEFINITIVO
PARCO EOLICO CELONE**

PROGETTO: **CELONE**

SOCIETA': **SKI 05 S.r.l.**

RAPPRESENTANTE LEGALE: **DITILLO CARLA**

PROJECT MANAGER: **TORTOREO GIUSEPPE**

Titolo dell'alleagato: **TAV11**









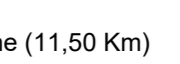
LAYOUT SU Rete Ecologica Polivalente

DATA: **02/09/2021**

CARATTERISTICHE GENERALI DELL'IMPIANTO
 IMPIANTO EOLICO ED OPERE CONNESSE COMPOSTO DA 18 AEROGENERATORI PER UNA POTENZA COMPLESSIVA DI 111.6MW UBICATO NEI COMUNI DI FOGGIA-LUCERA E TROIA

Il progettista:
ATS Engineering srl
 P.zza Giovanni Paolo II, 5
 71017 Torremaggiore (FG)
 0882/393197
 atseng@pec.it
 Ing. Eugenio Di Giambito
 eadgiambito@atseng.it

LEGENDA

-  Aerogeneratori
-  Piazzole di montaggio
-  Cavidotto interno MT
-  AVI-Area Vasta d'indagine (11,50 Km)
-  Sottostazione di utenza
-  Sottostazione Terna
-  Cavidotto esterno AT
-  Viabilità da realizzare
-  Viabilità da adeguare

NOTA
 IL TRACCIATO DEI CAVIDOTTI DI CONNESSIONE E' IPOTETICO E VERRA' CONFERMATO A VALLE DELLA RICEZIONE DEL PREVENTIVO DI CONNESSIONE RICHIESTO IN DATA 06/09/2021

NUMERO WPT	EST	NORD
1	534463.3063	458497.9538
2	534896.6405	458452.7598
3	533893.6626	458397.2813
4	53442.9720	458303.2705
5	53382.5685	458240.0909
6	533905.4571	458165.2349
7	53482.5201	457887.7866
8	53486.7182	458131.2085
9	53476.5202	457887.2706
10	53587.0144	458137.9793
11	53528.5077	457923.8163
12	53605.2489	457718.8167
13	53601.4396	457693.8166
14	53753.5077	457821.8557
15	53613.4396	457693.8166
16	53493.3024	457680.4837
17	53670.0295	457805.1827
18	53663.4977	458083.4771

Legenda REP

-  Zone rilevanti per l'avfauna migratoria
-  Conessioni a matrice boschiva
-  Conessioni su linee fluviali
-  Linee di connessione librate
-  Continuità degli agroecosistemi
-  Conessioni ecologiche su vie d'acqua permanenti o temporanee
-  Conessioni ecologiche costiere
-  Conessioni ecologiche terrestri
-  Aree tampone
-  Luoghi naturali isolati
-  Parchi costieri
-  Linea dorsale di connessione polivalente
-  Anelli integrativi di connessione
-  Principali greenways potenziali
-  Principali barriere infrastrutturali
-  Laghi e zone umide principali
-  Fiumi principali
-  Tratti del cyromed trasversale
-  Conessioni ecologiche su vie d'acqua permanenti o temporanee
-  Conessioni ecologiche costiere
- Conessioni ecologiche terrestri
-  Siti di Rete Natura 2000
-  Buffer dei Siti di Rete Natura 2000
-  Aree del riserbato
-  Parchi della CO2
-  Parchi e riserve nazionali e regionali
-  Aree tampone
-  Nuclei naturali isolati
-  Parchi periurbani
-  Paesaggi costieri ad alta valenza naturalistica
-  Siti marini di Rete Natura 2000
-  Sistemi acquatici
-  Sistemi boschivi
-  Praterie ed altre aree naturali
-  Coltivi
-  Oliveti, vigneti, frutteti
-  Aree urbanizzate
-  Sistemi marini
- Confini regionali

Fonte cartografica: REP "Rete Ecologica Polivalente"

https://www.sit.puglia.it/portale_rndr/home_rndr/VisualizzaPPTRApprovatoPorteWindow?iCat=22&azioneIn=dettaglio&action=2

