PLANIMETRIA SCAVI E RINTERRI ALL'INTERNO DEL CAMPO FOTOVOLTAICO

Scala 1:2.500

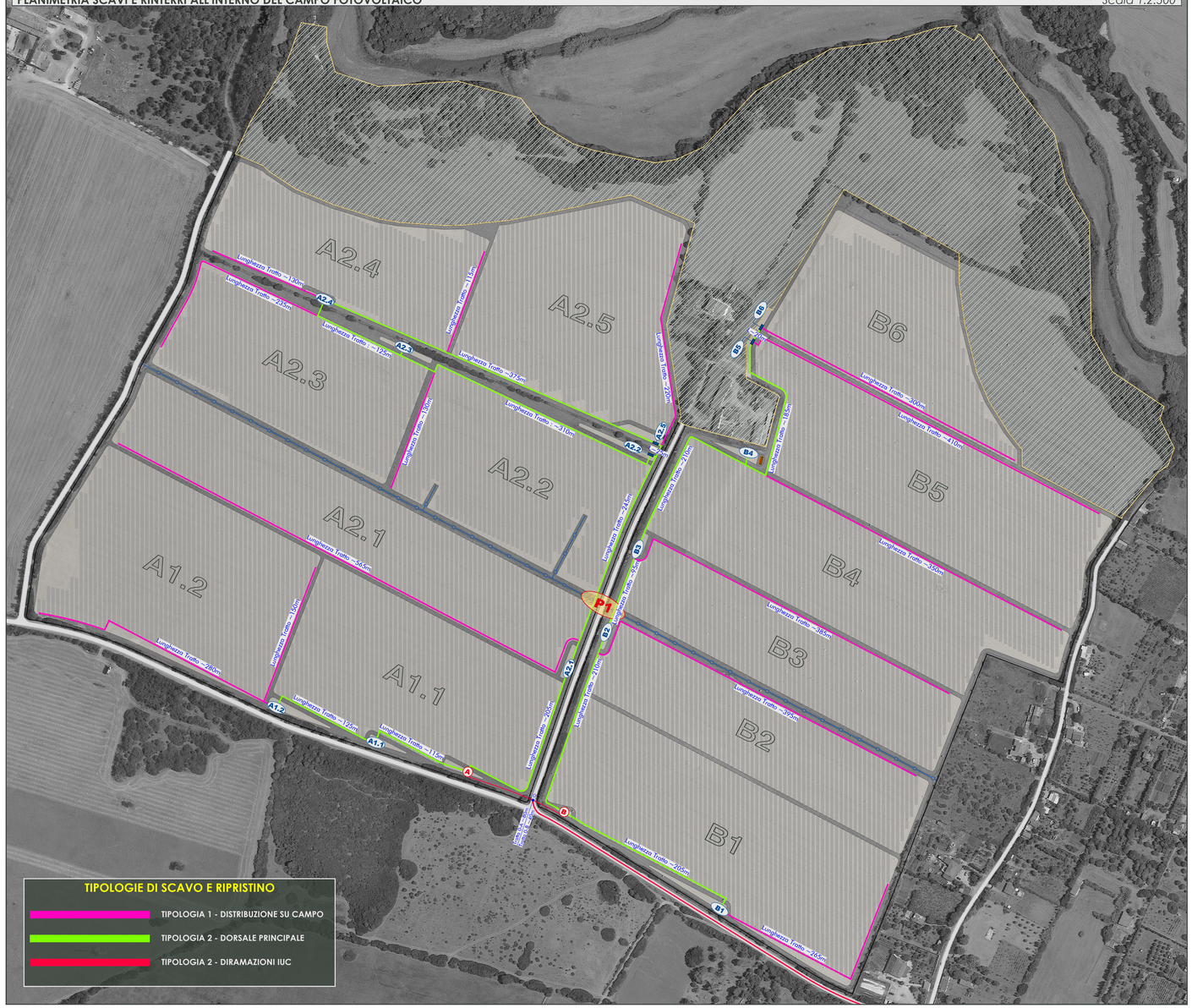

SEZIONI TIPICHE DI SCAVO E RIPRISTINO

Scala 1:10

NOTA IN MERITO AGLI SCAVI

Tutti i ripristini e i reinterri degli Scavi all'interno dell'Area di Centrale avverrano con il medesimo materiale di risulta dagli Scavi.

TIPO 1 - DISTRIBUZIONE DC

DISTRIBUZIONE DC

Scala 1:10

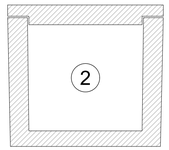

La Canaletta DC si Riempie e si Svuota Progressivamente

Collegamento Stringhe - DC Combiner
Collegamento DC Combiner - Inverter

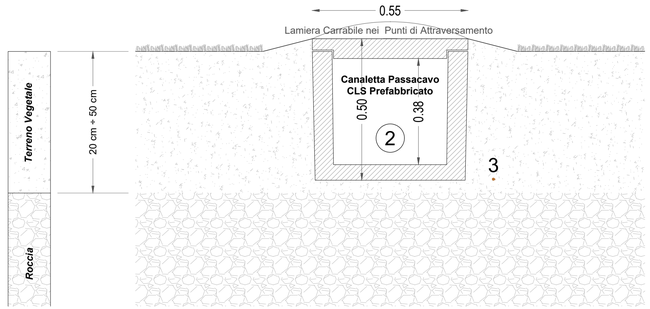

2. Canaletta Passacavo in CLS Prefabbricato
3. Corda Nuda d Rame lungo tutto il Tracciato

Distribuzione DC
Corda di Rame 35mmq

TIPO 2 - DORSALI PRINCIPALI

DORSALE PRINCIPALE MT

Scala 1:10

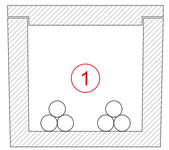

Dorsale MT di Alimentazione Inverter da Cabina di Ricevimento
N.2 ARE4H1RX 18/30kV - 3x1x400mmq

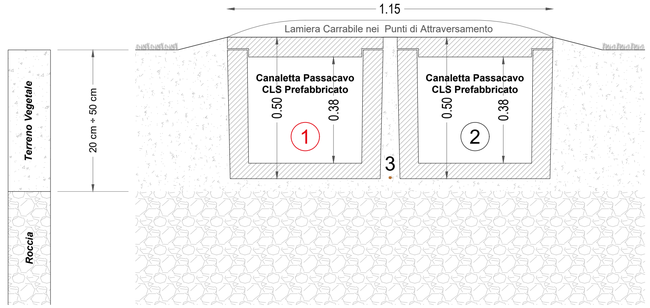

1. Canaletta Passacavo in CLS Prefabbricato
2. Canaletta Passacavo in CLS Prefabbricato
3. Corda Nuda d Rame lungo tutto il Tracciato

Dorsale Principale MT
Distribuzione DC
Corda di Rame 35mmq

TIPO 3 - DIRAMAZIONI IUC FINO ALLE CABINE DI RACCOLTA

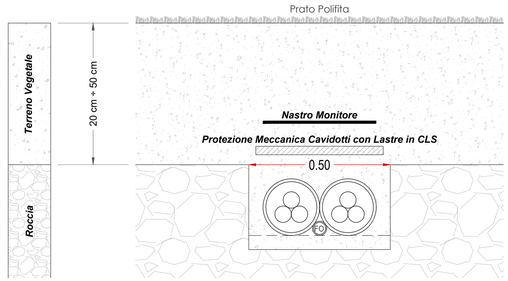

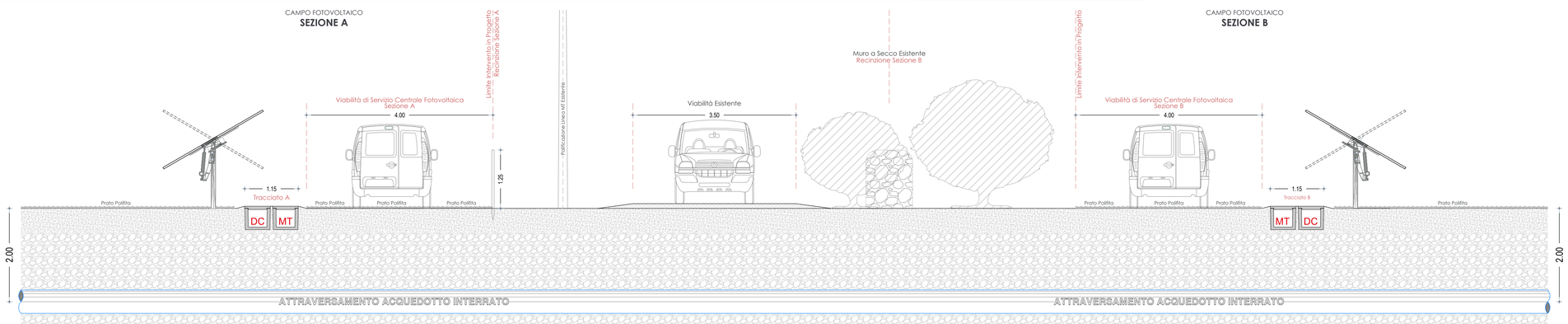

PARTICOLARE P1

SEZIONE TRASVERSALE IN CORRIPONDENZA DELL'ATTRAVERSAMENTO DELL'ACQUEDOTTO ESISTENTE

Scala 1:50

COMMITTENTE: INE CUGULARGIU S.r.L. Piazza di Santa Anastasia, 7 - 00186 Roma (RM)	NOME FILE ZDM AL PD FV - SCR (00_AA).dwg	Agg. AA del 15.11.21	Rev. 01 del _____		VISTO	EMISSIO	VISTO	SCALA
CENTRALE FOTOVOLTAICA A TERRA DA ~50MWp IN AGRO DEL COMUNE DI SASSARI Strada Vicinale Ponti Pizzinnu, SNC. | Regione Cuguargiu - 07100 SASSARI (SS)	REV./AGG. 00 / AA DATA 15 / 11 / 2021	Agg. AB del _____	Rev. 02 del _____		GA	GEA		1:2.500
		Agg. AC del _____			GF	GEO		
				VERIFICATO S.Cossu	GQ	FV	A.Licheri	CODICE TAVOLA
					GT	GEO		PD FV
PLANIMETRIA SCAVI E RINTERRI ALL'INTERNO DEL CAMPO FOTOVOLTAICO	FOGLIO N. 1 DI 1	Agg. AD del _____		APPROVATO S.Cossu	GE	TTD		SCR

REGIONE AUTÒNOMA DE SARDIGNA
REGIONE AUTONOMA DELLA SARDEGNA
REGIONE RAS

PROVINCIA DI SASSARI

COMUNE DI SASSARI

CENTRALE FOTOVOLTAICA IN ZONA AGRICOLA "PUTZULU"

*Progetto per la costruzione e l'esercizio di una Centrale Fotovoltaica a terra e delle relative opere di connessione alla RTN, con potenza del campo fotovoltaico pari a **50,12 MWp**, capacità di generazione pari a **48,30 MW**, con mantenimento dell'attività agro-zootecnica esistente, da realizzare nel Comune di Sassari (SS).*
Area agricola in Regione Cuguragiu presso SP 56 (Bancali - Abbacurrente)
Strada vicinale Ponti Pizzinnu, Proprietà F.lli Putzulu, Fg. 4 Comune Censuario di Sassari (I452A)

FASE DI PROGETTO : DEFINITIVO PER A.U.

OTTENIMENTO AUTORIZZAZIONE UNICA *(Art.12, D. Lgs 387/03)*
con associata
VALUTAZIONE DI IMPATTO AMBIENTALE *(Art.23, D. Lgs 152/06)*

Proponente dell'impianto FV:

ILOS INE CUGULARGIU S.R.L. - A Company of M2 Energia Holdings

INE CUGULARGIU S.r.l.
Piazza di Santa Anastasia n. 7
00186 Roma (RM)
PEC: inecugulargiusrl@legalmail.it

Firmato digitalmente da:Sergio Chericoni
Limite d'uso:Explicit Text: Questo certificato rispetta le raccomandazioni previste dalla Determinazione Agid N. 121/2019
Data:29/11/2021 19:37:12

Gruppo di progettazione:

Ing. Silvestro Cossu - Progettazione generale.
Dott. Geologo Giovanni Calia - Studi e indagini geologiche, idrogeologiche e geotecniche, Studio di Impatto Ambientale.
Dott. Roberto Cogoni - Analisi e valutazioni naturalistiche, caratterizzazione biotica, SIA.
Dott. Agronomo Giuliano Sanna - Analisi e valutazioni agronomiche.
Dott. Pianificatore Antonio Ganga - Indagini e Analisi delle proprietà pedologiche.
Dott.ssa Archeologa Noemi Fadda - Verifica Preventiva dell'Interesse Archeologico.
Dott.ssa Arch. Patrizia Sini - Assetto paesaggistico e opere di mitigazione.
Ing. Marietta Lucia Brau - Progettazione tecnica.
Per. Ind. Alessandro Licheri - Sviluppo soluzione progettuale ed elaborati tecnici per l' impianto FV e per Opere di Connessione alla rete AT.
Per. Ind. Fabiana Casula - Sviluppo progettuale layout elettrico e dimensionamento elettrico centrale fotovoltaico, elaborati grafici tecnici.

Coordinatore generale della progettazione per il gruppo ILOS New Energy Italy s.r.l.

M2 energia

M2 ENERGIA S.r.l.
Via C. D'Ambrosio n. 6, 71016, San Severo (FG)
PEC: m2energia@pec.it

Firmato digitalmente da
GIANCARLO FRANCESCO DIMAURO
CN = DIMAURO GIANCARLO FRANCESCO
SN = DIMAURO
GN = GIANCARLO FRANCESCO
OU = CF:DMRGCR55S17I158
C = IT

Professionisti responsabili

Ing. Silvestro Cossu

ORDINE INGEGNERI PROVINCIA SASSARI N. 1230 Dott. Ing. Silvestro Cossu

COSSU SILVESTRO
22.11.2021 19:44:40
GMT+01:00

Spazio riservato agli uffici:

VIA	*Nome elaborato:* Planimetria degli scavi e rinterri					*Codice elaborato* FV SCR
N. progetto SS0Ss01	*N. commessa* Z2W	*Codice pratica*	*Protocollo*		*Scala* -	*Formato di stampa:* A0
Rev. 00 del 15/11/21	*Rev. 01 del*	*Rev. 02 del*	*Rev. 03 del*	*Verificato il*	*Approvato il*	*Rif. file:* SS01Ss01_FV_SCR_00