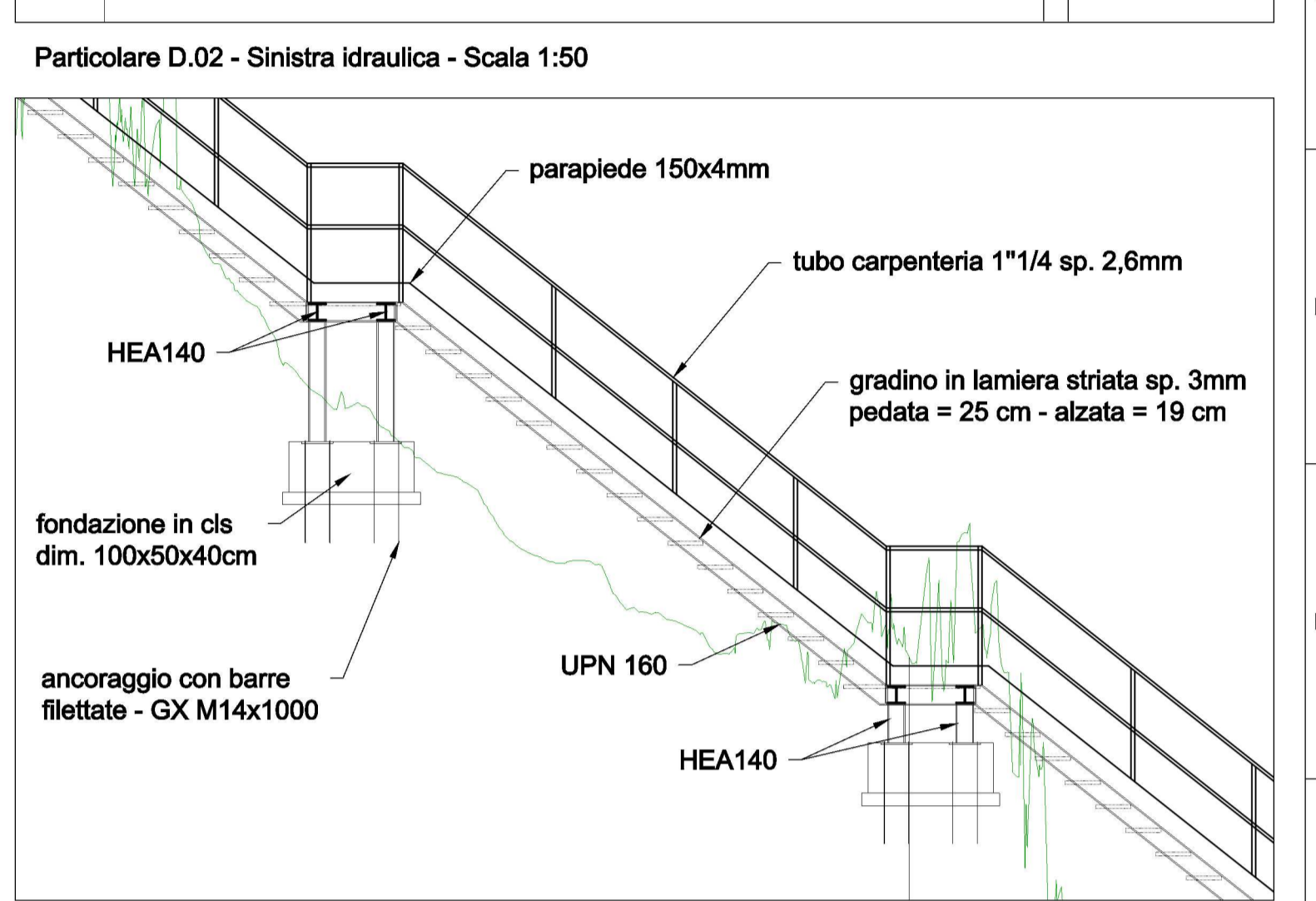
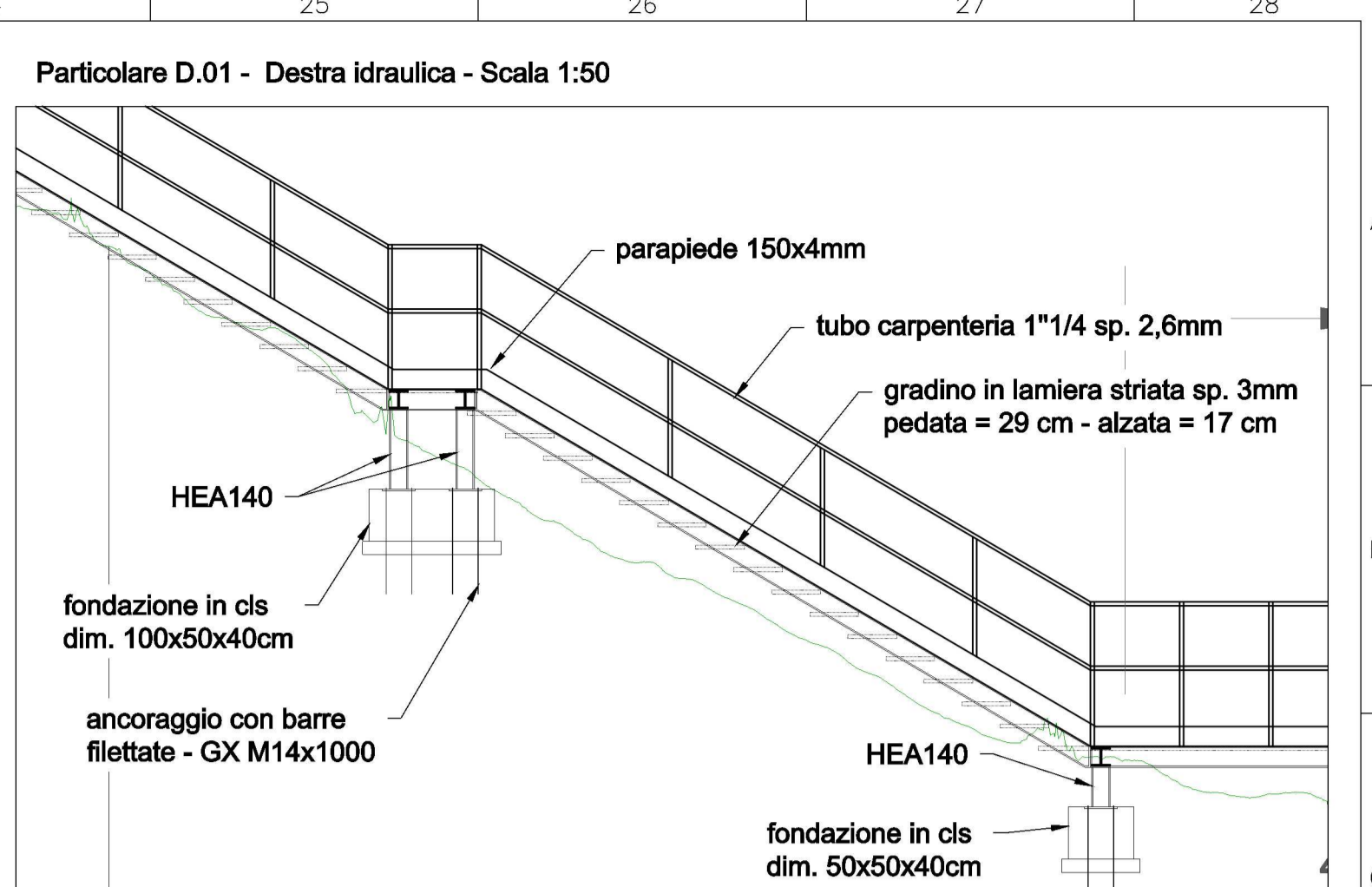


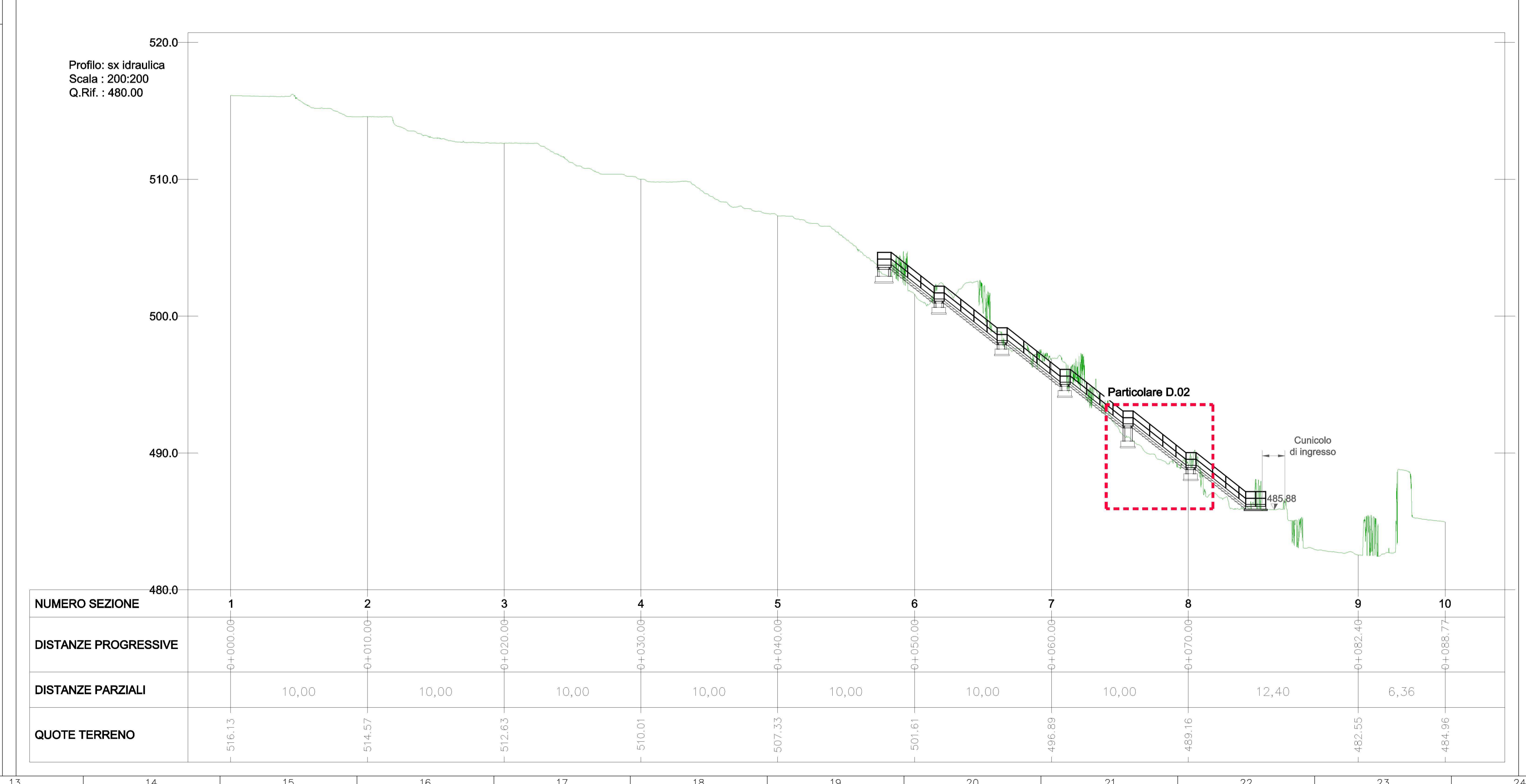
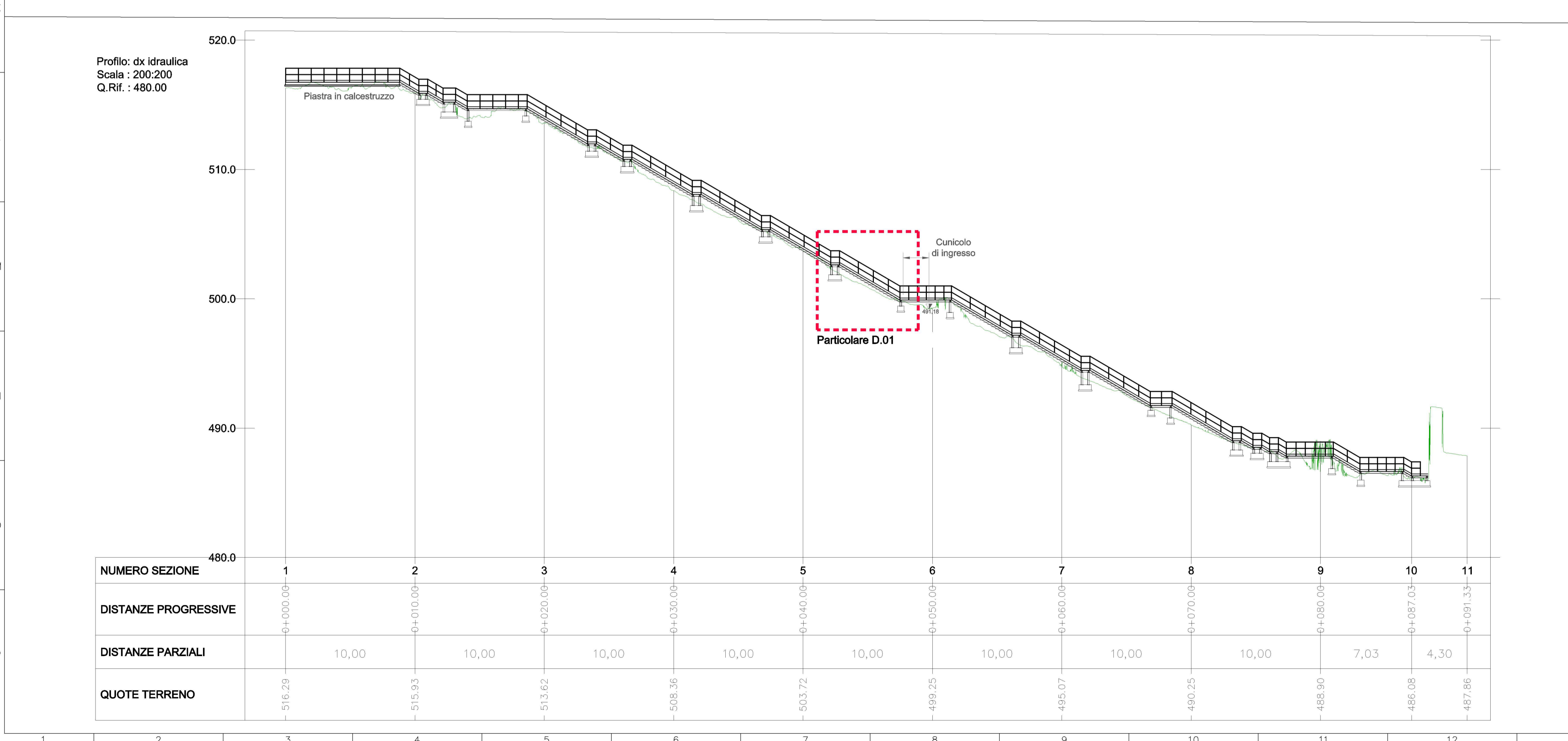
Planimetria destra idraulica scala 1:200



Planimetria sinistra idraulica scala 1:200



Inquadramento scala 1:2000



REGIONE AUTONOMA DELLA SARDEGNA
Ente acque della Sardegna

PROGETTISTI - RTP

CAPOGRUPPO:
CAS Di Giuseppe
Ingegneri associati srl

MANDANTI:
IP Ingegneria srl
Ing. Stefano Sirri
Geol. Maddalena Moroso

IMPRESE ESECUTRICI

PROGETTO DI FATTIBILITÀ TECNICO-ECONOMICA

DIGA DI MONTE DI DEU:
OPERE DI COMPLETAMENTO E DERIVAZIONE
CUP: I69E18000050006

SERVIZIO DIGHE		
L'ORETTORE GENERALE	RESPONSABILE DEL SERVIZIO DIGHE	RESPONSABILE DEL PROCEDIMENTO
Dott. Ing. Marco Chiodi	Dott. Ing. Roberto Marini	Dott. Ing. Fabio Marini

CODICE ELABORATO	TITOLO ELABORATO	SCALA
C.04.01	STATO DI PROGETTO CAMMINAMENTO ACCESSO CUNICOLI	VARIE

REV.	DATA	DESCRIZIONE/MODIFICA	REDAZIONE	VERIFICATO DA	APPROVATO DA
01	Marzo 2022	EMISSIONE	Ing. S. Sirri	CAS Di Giuseppe	CAS Di Giuseppe
01	giugno 2022	INTEGRAZIONI NOTA U.T.D. CAGLIARI PROT. 5820 DEL 24.05.2022	Ing. S. Sirri	CAS Di Giuseppe	CAS Di Giuseppe