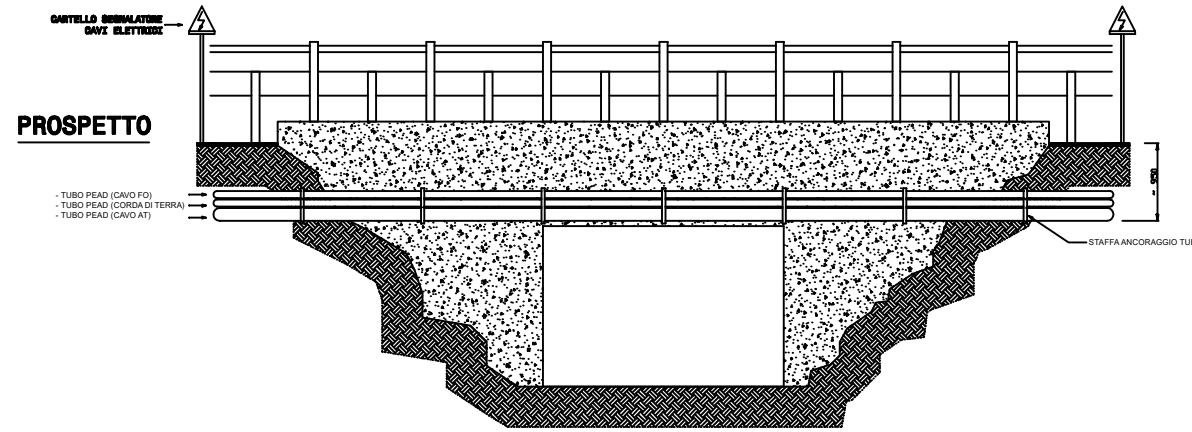
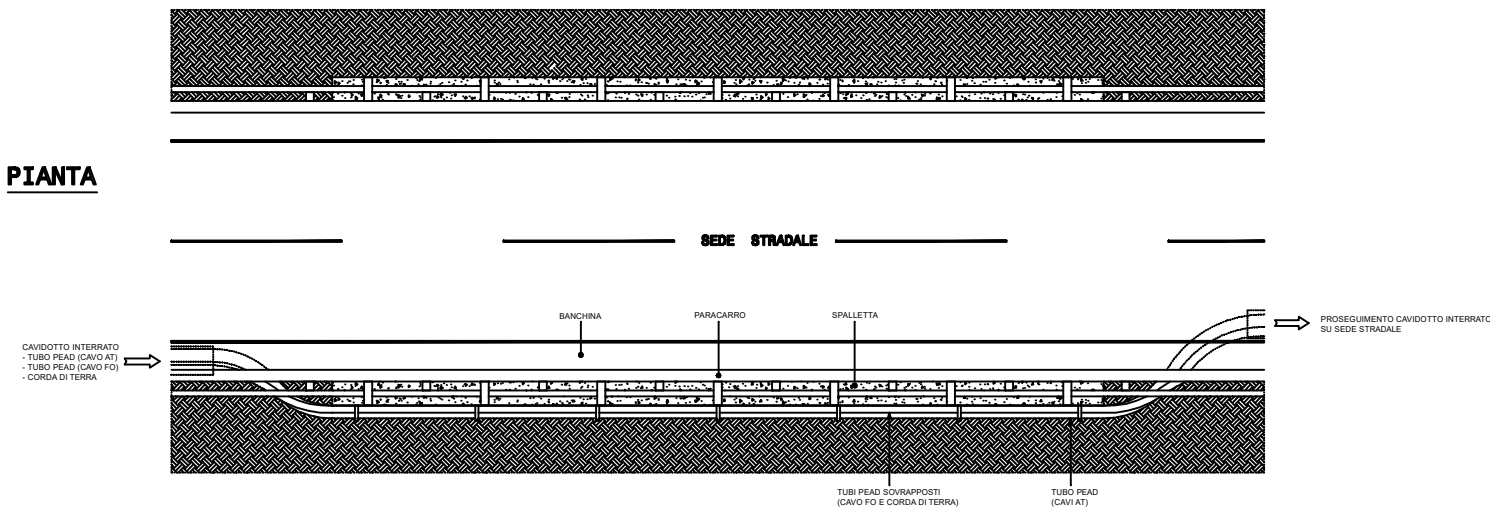


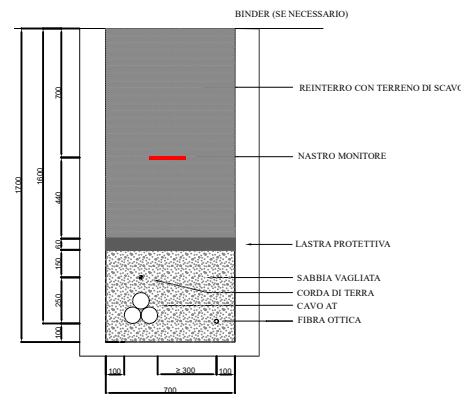
PONTE STRADALE E/O VIADOTTO



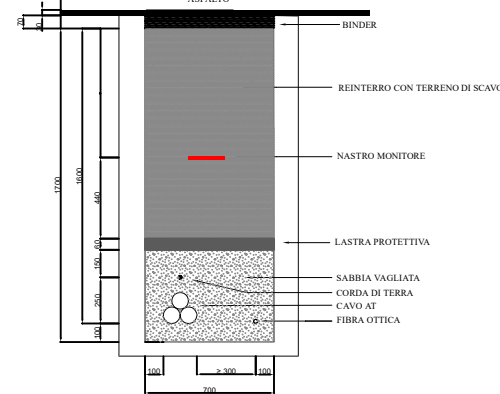
PIANTA



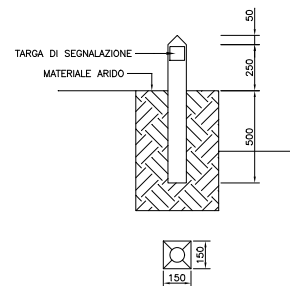
SEZIONE TIPICA CAVIDOTTO AT SU STRADA STERRATA



SEZIONE TIPICA CAVIDOTTO AT SU STRADA ASFALTATA



PICCHETTO SEGNALATORE



NOTE:
I PICCHETTI SEGNALATORI SONO SITUATI A DISTANZE NON SUPERIORI DI 50 METRI SU TRATTE RETTILINEE, IN CORRISPONDENZA DI GIUNTI E NEI PUNTI IN CUI IL PERCORSO CAMBIA DIREZIONE. NEL CASO DI SEGNALAZIONE DI GIUNTI DEI CAVI MT, I PICCHETTI DEVONO PRESENTARE UN'ETICHETTA VERNICIATA DI COLORE ROSSO



NOTE: Tutte le misure sono espresse in mm

AUTORIZZAZIONE UNICA EX D. LGS. N. 387/2003



PROGETTO DEFINITIVO
PARCO EOLICO TURSISANT'ARCANGELO

Titolo elaborato:

SEZIONI TIPICHE DELLE TRINCEE DI CAVIDOTTO AT

CG	LT	GD	Prima Emissione	11/04/2022	00
REDATTO	CONTR.	APPROV.	DESCRIZIONE	REVISIONE DOCUMENTO	DATA REV

PROPONENTE



ENERGY PRIME S.R.L.
Via G. Garibaldi N.15
74023 Grottaglie (TA)

CONSULENZA



GE.CO.D'OR. S.R.L.
Via G. Garibaldi n.15
74023 Grottaglie (TA)

PROGETTISTA
Ing. Gaetano D'Oronzio
Via Goito 14 - Colobraro (MT)

Codice
TSOE096

Formato
A1

Scala
1:20

Foglio
1/1