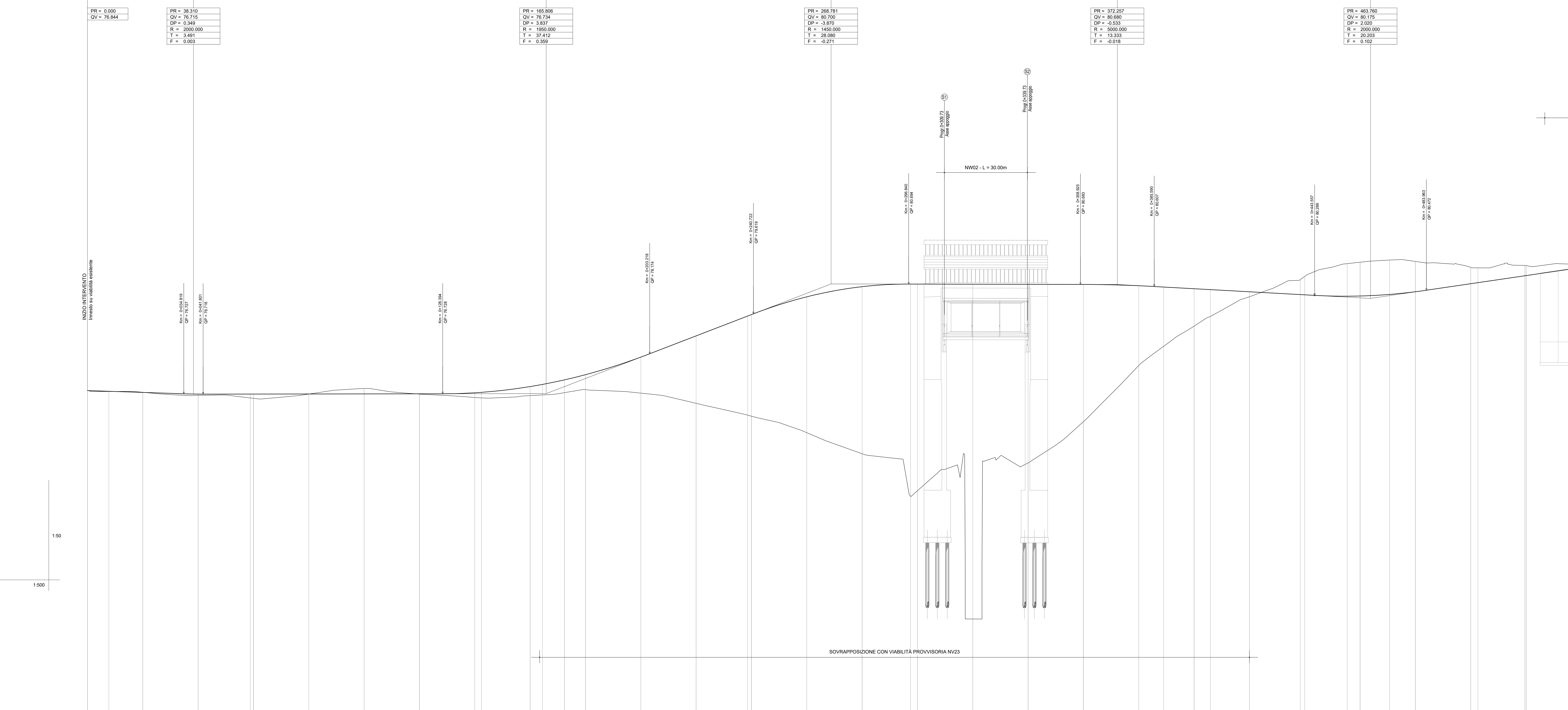
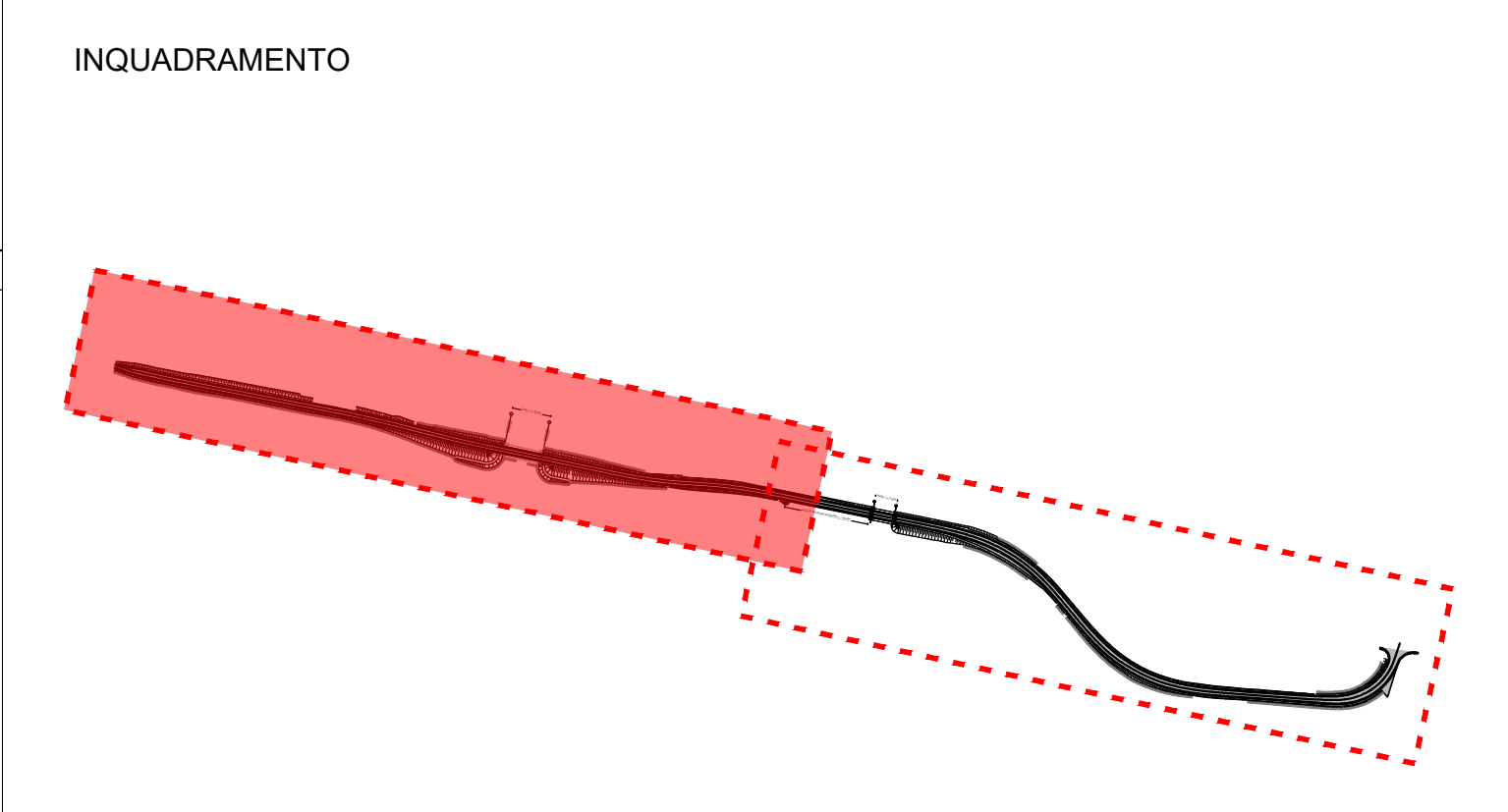
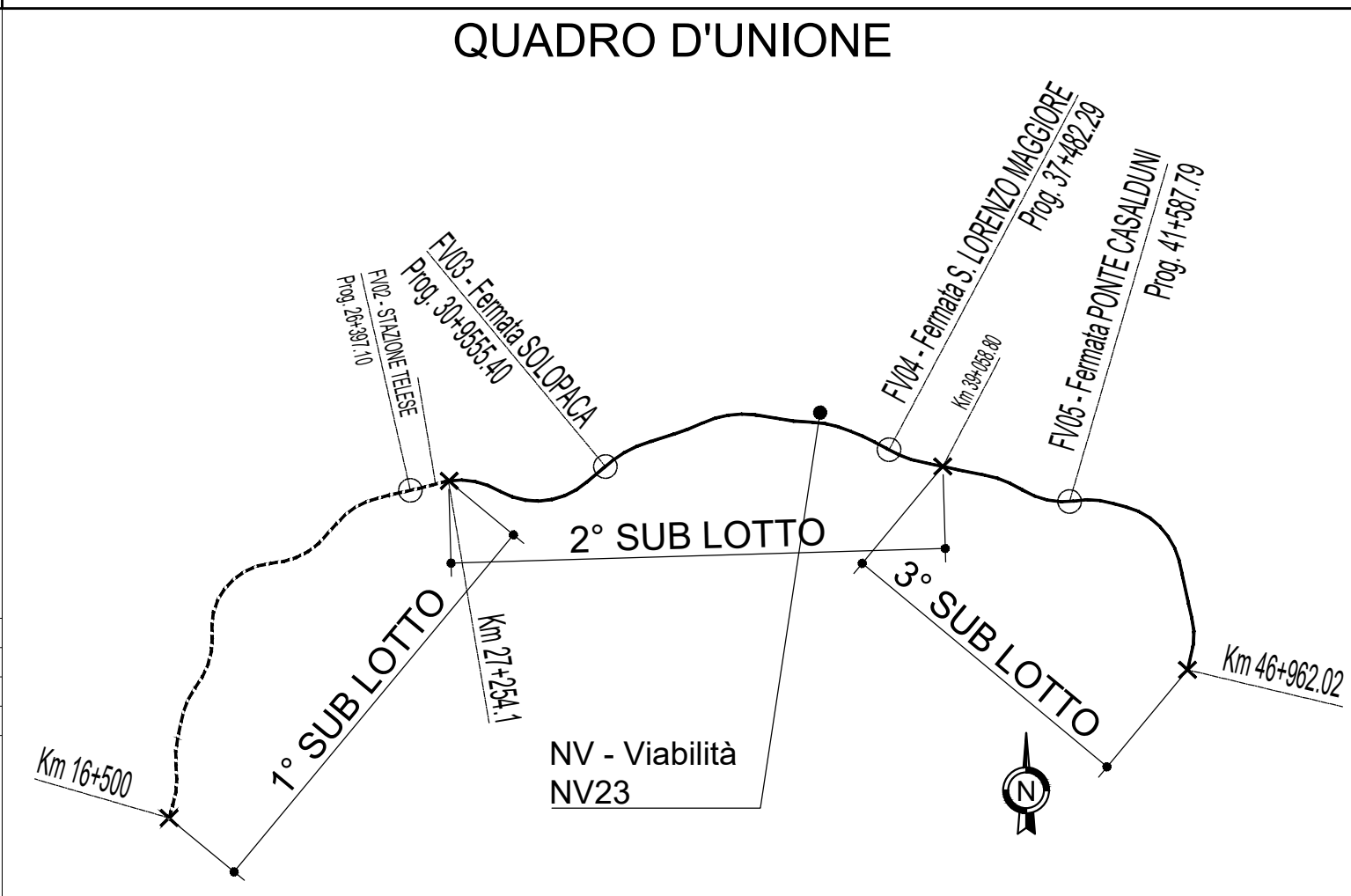


Livelle	L = 38.310	127.496	102.975	103.476	91.503	127.417
DZ =	-0.128	0.018	3.966	-0.019	-0.505	1.971
Prog. Livelle	p = 38.310	165.806	268.781	372.257	463.760	1.468



NUMERO SEZIONE	1	2	3	4	5	6	7	8	9	10	11	12	13	14	15	16	17	18	19	20	21	22	23	24	25	26	27	28	
DIST. PARZIALI	20.00	20.00	20.00	20.00	20.00	20.00	20.00	2.40	17.60	12.40	7.60	20.00	20.00	20.00	20.00	20.00	20.00	20.00	20.00	20.00	20.00	20.00	20.00	20.00	20.00	20.00	20.00	20.00	
DISTANZE PROGRESSIVE	0.00	20.00	40.00	60.00	80.00	100.00	120.00	142.40	160.00	172.40	180.00	200.00	220.00	240.00	260.00	280.00	300.00	320.00	340.00	360.00	380.00	400.00	420.00	440.00	460.00	480.00	500.00	520.00	540.00
QUOTE TERRENO	76.844	76.810	76.811	76.699	76.652	76.652	76.718	76.652	76.661	76.684	76.708	76.678	76.681	76.684	76.684	76.684	76.684	76.684	76.684	76.684	76.684	76.684	76.684	76.684	76.684	76.684	76.684	76.684	76.684
QUOTE PROGETTO	76.844	76.818	76.777	76.716	76.666	76.721	76.717	76.724	76.698	76.661	76.624	76.587	76.550	76.513	76.476	76.439	76.402	76.365	76.328	76.291	76.254	76.217	76.180	76.143	76.106	76.069	76.032	75.995	75.958
DIFFERENZA DI QUOTE	0.01	0.01	0.03	0.09	0.16	0.03	0.06	0.07	0.07	0.07	0.08	0.09	0.10	0.11	0.12	0.13	0.14	0.15	0.16	0.17	0.18	0.19	0.20	0.21	0.22	0.23	0.24	0.25	
ETOMETRICHE	[EOMETRICHE]																												
ANDAMENTO PLANIMETRICO	[ANDAMENTO PLANIMETRICO]																												
ANDAMENTO CIGLI	[ANDAMENTO CIGLI]																												



COMMITTENTE: **RFI** RETE FERROVIARIA ITALIANA GRUPPO FERROVIE DELLO STATO ITALIANE

DIREZIONE LAVORI: **ITALFERR** GRUPPO FERROVIE DELLO STATO ITALIANE

APPALTATORE: **TELESE S.c.a.r.l.** Consorzio Edile Società Costruttrici e Responsabili Limitata

PROGETTAZIONE: **GHELLA** **ITINERA** **SALCEF** **COGET IMPIANTI**

MANDATARIA: **SYSTRA** MANDANTI: **SWS** **SOTECNI**

ITINERARIO NAPOLI-BARI
 RADDOPPIO TRATTA CANCELLO - BENEVENTO
 II LOTTO FUNZIONALE FRASSO TELESINO - VITULANO
 2° SUBLOTTO TELESE - SAN LORENZO

PROGETTO ESECUTIVO

VIABILITÀ
 NV23B
 Variante alla viabilità opera prescrizione 48
 Profilo longitudinale - Tav. 1/2

SCALA: 1:500/50

COMMESSA LOTTO FASE ENTE TIPO DOC. OPERA/DISCIPLINA PROGR. REV.

IF2R	2/2	E	Z	F8	NV23B0	001	A
------	-----	---	---	----	--------	-----	---

Rev. Descrizione Redatto Data Verificato Data Approvato Data Autorizzato Data

A	emissione	D.Cesari	14/10/21	G.Gemelli	14/10/21	A.Fusi	14/10/21	
---	-----------	----------	----------	-----------	----------	--------	----------	--

File: IF2R 2.2 E Z F8 NV 23 B.0.001 A.dwg n. Etab.: