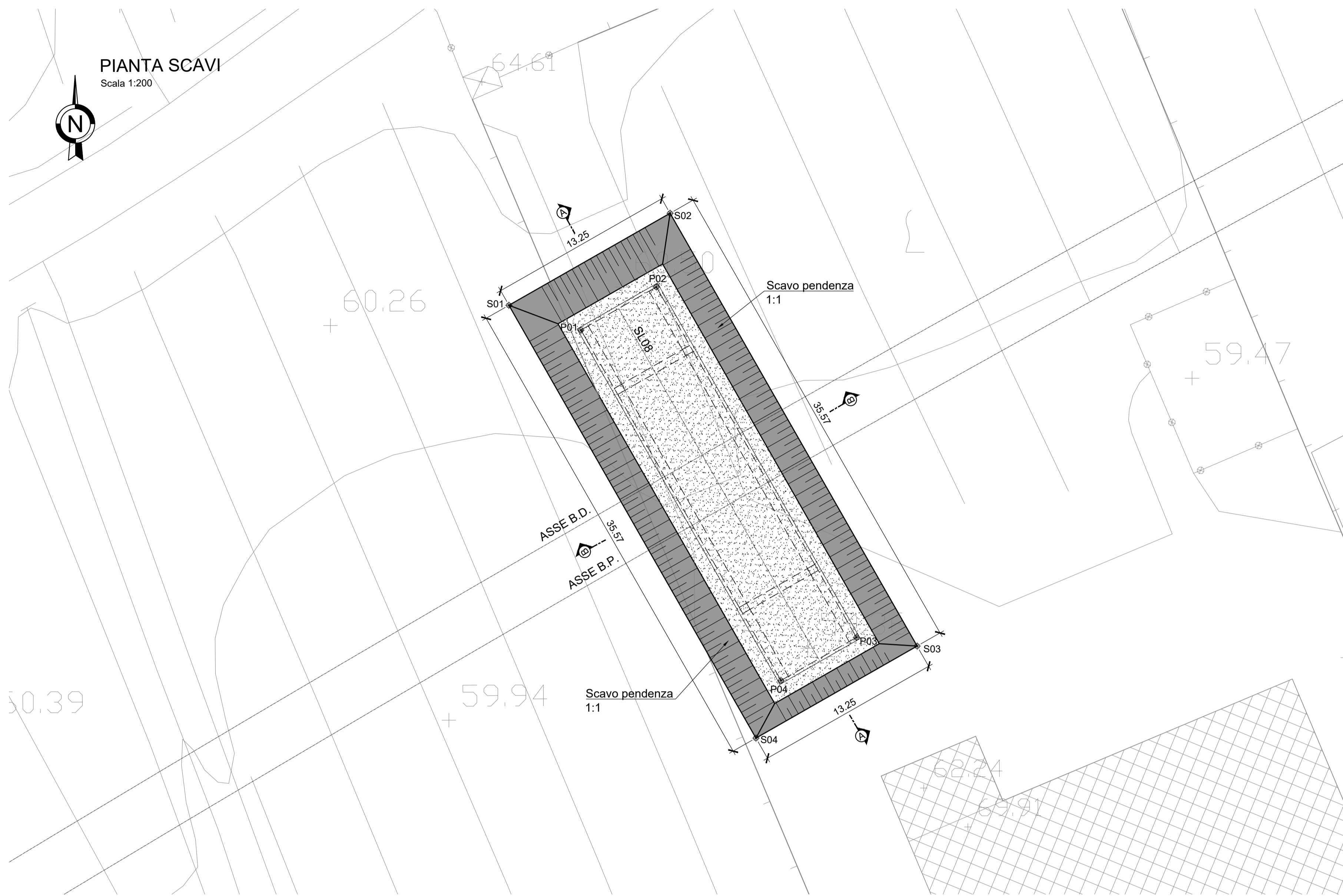
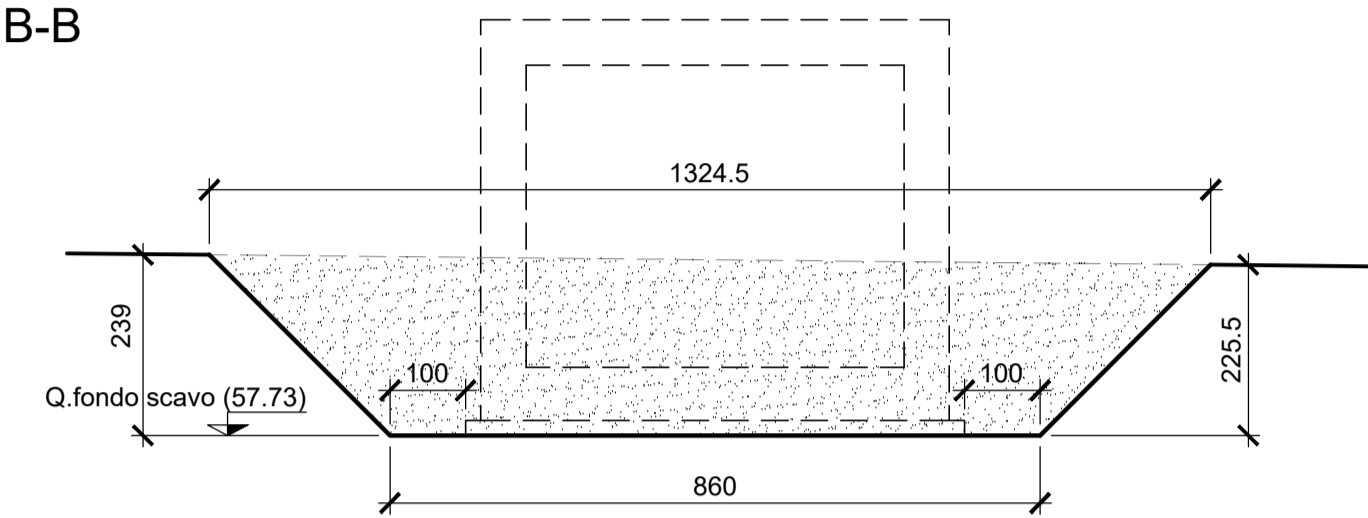


PIANTA SCAVI
Scala 1:200

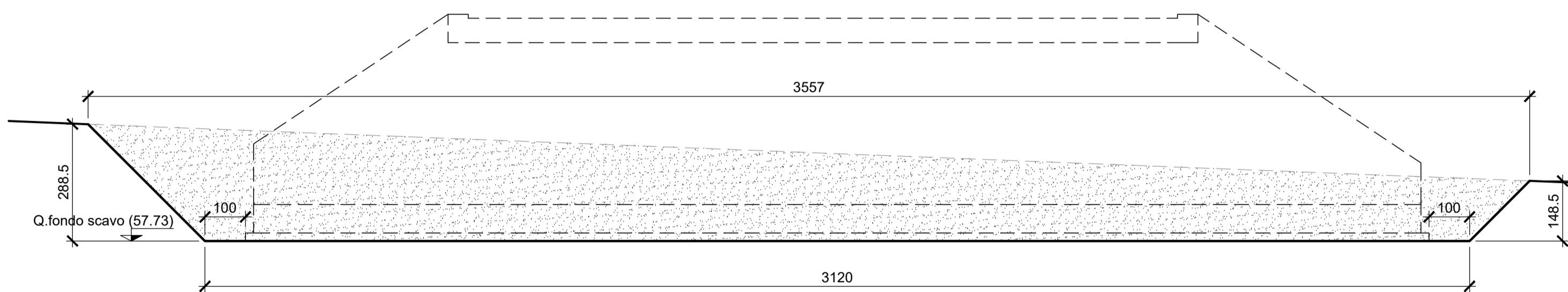


SEZIONE B-B
Scala 1:100



PICCHETTO	1	2	3	4
DISTANZE PROGRESSIVE	0.00	2.39	10.99	13.25
DISTANZE PARZIALI		2.39	8.60	2.26
QUOTE	60.12	57.73	57.73	59.99

SEZIONE A-A
Scala 1:100



PICCHETTO	1	2	3	4
DISTANZE PROGRESSIVE	0.00	2.88	34.09	37.49
DISTANZE PARZIALI		2.88	31.20	1.87
QUOTE	60.61	57.73	57.73	59.21

COORDINATE VERTICI DI TRACCIAMENTO

PUNTO	X [m]	Y [m]
P01	94804.1164	300051.2687
P02	94809.5009	300054.3423
P03	94823.7794	300029.3287
P04	94818.3949	300026.2550

COORDINATE VERTICI DI SCAVO

PUNTO	X [m]	Y [m]
S01	94798.9752	300053.0354
S02	94810.4793	300059.6023
S03	94828.1121	300028.7125
S04	94816.6080	300022.1456

COMMITTENTE: **RFI** RETE FERROVIARIA ITALIANA GRUPPO FERROVIE DELLO STATO ITALIANE

DIREZIONE LAVORI: **ITALFERR** GRUPPO FERROVIE DELLO STATO ITALIANE

APPALTATORE: **TELESE S.c.a.r.l.** Consorzio Telese Società Consortile a Responsabilità Limitata

PROGETTAZIONE: **Ghella** (Generations of Tunnelers), **ITINERA**, **SALCEF** (SALCEF GROUP CONSTRUCTION), **COGET IMPIANTI**

MANDATARIA: **SYSTRA** MANDANTI: **SWS**, **SOTECNI** (SOTECNI GROUP)

IL DIRETTORE DELLA PROGETTAZIONE: Ing. L. LAPODO

PROGETTO ESECUTIVO

ITINERARIO NAPOLI-BARI
RADDOPPIO TRATTA CANCELLO - BENEVENTO
II LOTTO FUNZIONALE FRASSO TELESINO - VITLANO
2° SUBLOTTO TELESE - SAN LORENZO

DISEGNO
OPERE DI VIABILITÀ
SL08 - SOTTOPASSO PODERALE - SCATOLARE 5.0 x 4.0

PIANTA SCAVI

APPALTATORE: IL DIRETTORE TECNICO: Ing. M. ESBRONI

SCALA: VARIE

COMMESSA	LOTTO	FASE	ENTE	TIPO DOC.	OPERA/DISCIPLINA	PROGR.	REV.
IF2R	22	E	ZZ	PZ	SL0800	001	A

Rev.	Descrizione	Redatto	Data	Verificato	Data	Approvato	Data	Autorizzato Data
A	EMISSIONE	F. TRAPANESE	23/06/2021	G. MARTUSCELLI	24/06/2021	L. BRUZZONE	24/06/2021	14/10/2021