

COMMITTENTE:



DIREZIONE LAVORI:



APPALTATORE:

**TELESE S.c.a r.l.**

Consorzio Telese Società Consortile a Responsabilità Limitata



PROGETTAZIONE:

MANDATARIA



MANDANTI



IL DIRETTORE DELLA PROGETTAZIONE:

Ing. L. LACORO

Responsabile integrazione fra le varie prestazioni specialistiche

## PROGETTO ESECUTIVO

### ITINERARIO NAPOLI-BARI RADDOPPIO TRATTA CANCELLO - BENEVENTO II LOTTO FUNZIONALE FRASSO TELESINO – VITULANO 2° SUBLOTTO TELESE – SAN LORENZO

DISEGNO

VIABILITÀ

NV15 - ADEGUAMENTO S.P. 62 AL km 32+285

SEZIONI TRASVERSALI

APPALTATORE	SCALA:
IL DIRETTORE TECNICO  Ing. M. FERRONI	

COMMESSA LOTTO FASE ENTE TIPO DOC. OPERA/DISCIPLINA PROGR. REV.

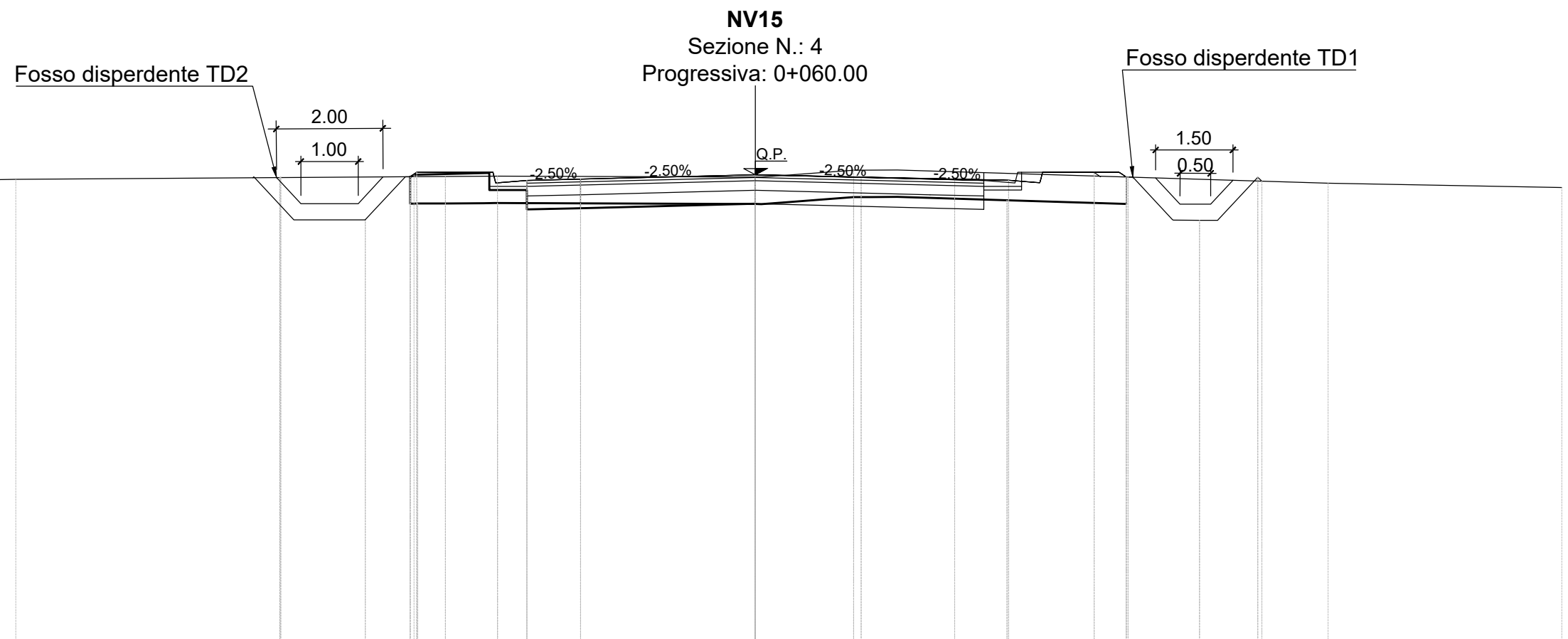
I F 2 R    2 2    E    Z Z    WA    NV 1 5 0 0    0 0 1    B

Rev.	Descrizione	Redatto	Data	Verificato	Data	Approvato	Data	Autorizzato Data
A	EMISSIONE	F. TRAPANESE	23/06/21	G. MARTUSCELLI	24/06/21	A. REZZI	24/06/21	IL PROGETTISTA L. LACORO  25/06/21

File: IF2R.2.2.E.ZZ.WA.NV.15.0.0.001.B.dwg

n. Elab.:

Materiale	Area (m <sup>2</sup> )
Sterro	2.547
Rilevato	0.068
Usura	0.212
Binder	0.255
Base	0.765
Sottofondo	1.062
Piattaforma stradale	0.000
Anticapillare	0.000
Geotessile	0.000
Vegetale	0.038
Fossi	1.242
Cordolo	0.000
Cunetta	0.077
Scotico	6.659
Semina	0.000




scala 1:100 Q.rif. 50.00

PROGRESSIVE TERRENO	-15.00	-13.76		-4.80		1.83		10.65	-15.00	
DISTANZE PARZIALI TERRENO	1.24		8.96		4.80	1.72		8.01	4.35	
QUOTE TERRENO	-58.54	-58.56		-58.62		-58.60	-58.73		-58.49	-58.41
PROGRESSIVE PROGETTO			-6.42	-6.30	-4.95	-4.83	-4.25	-3.25	0.00	
DIST.PARZIALI PROGETTO				1.35	0.58	1.00		3.25		
QUOTE PROGETTO			58.61	58.69	58.69	58.49	58.54	58.57	58.65	

Materiale	Area (m²)
Sterro	6.912
Rilevato	0.000
Usura	0.425
Binder	0.510
Base	1.530
Sottofondo	2.125
Piattaforma stradale	0.000
Anticapillare	0.000
Geotessile	0.000
Vegetale	0.000
Fossi	0.000
Cordolo	0.000
Cunetta	0.153
Scotico	0.000
Semina	0.014

**NV15**  
Sezione N.: 5  
Progressiva: 0+080.00

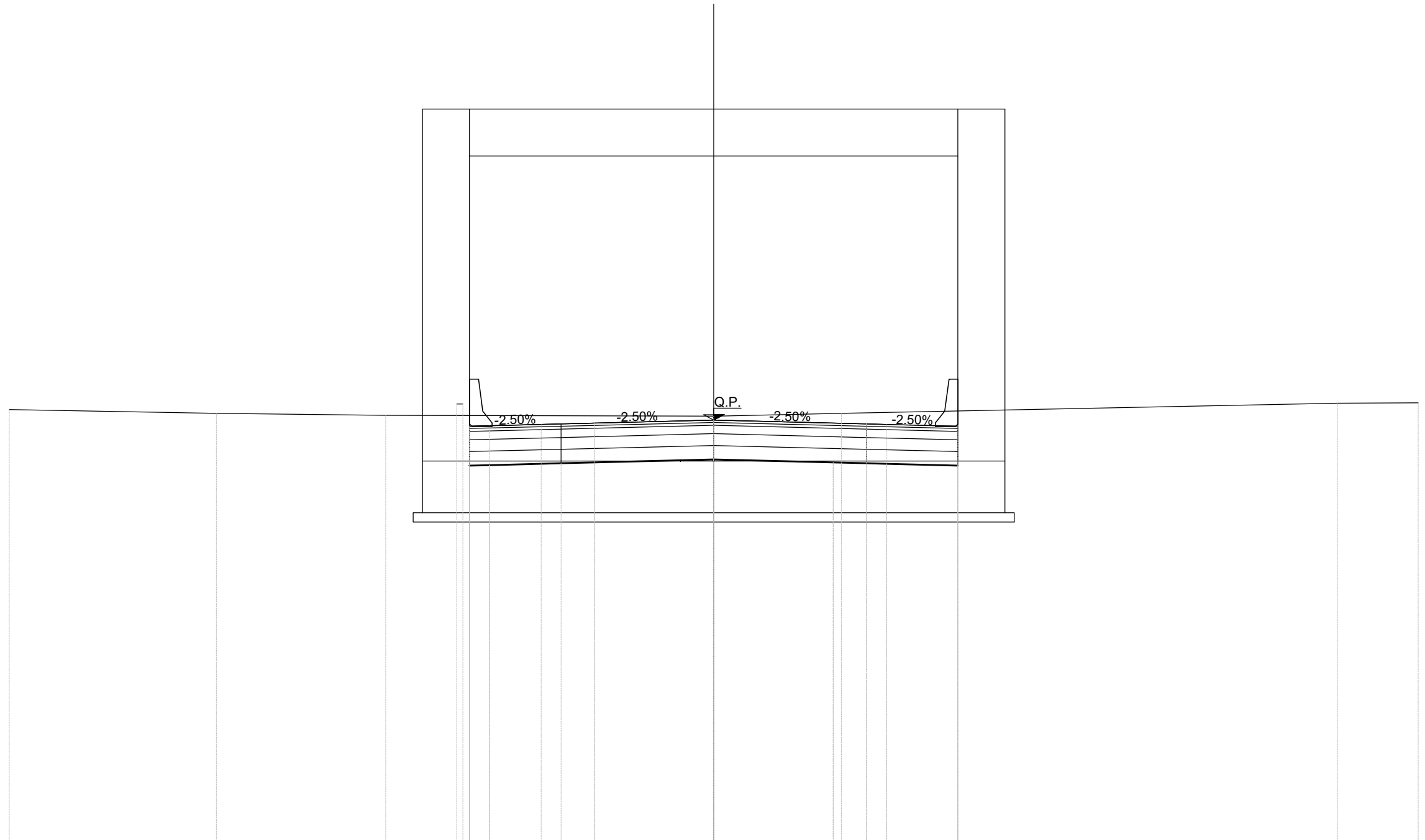


scala 1:100    Q.rif. 50.00

PROGRESSIVE TERRENO	-15.00	-10.55	-5.09	0.00	1.30	7.73	12.96	-15.00								
DISTANZE PARZIALI TERRENO	4.45	5.46	5.09	1.30	6.43	5.23	2.04									
QUOTE TERRENO	-58.82	-58.91	-59.00	-58.97	-58.96	-59.00	-58.92	-58.87								
PROGRESSIVE PROGETTO			-5.61	-5.45	-4.95	-4.83	-4.25	-3.25	0.00	3.25	4.25	4.83	4.95	5.45	5.60	5.62
DIST.PARZIALI PROGETTO			0.50	0.58	1.00	3.25	3.25	1.00	0.58	0.50						
QUOTE PROGETTO			58.99	58.89	58.89	58.69	58.74	58.76	58.84	58.76	58.74	58.69	58.89	58.89	58.99	58.99

**NV15**  
Sezione N.: 6  
Progressiva: 0+098.28

Materiale	Area (m <sup>2</sup> )
Sterro	10.610
Rilevato	0.000
Usura	0.520
Binder	0.624
Base	1.872
Sottofondo	2.600
Piattaforma stradale	3.120
Anticapillare	0.000
Geotessile	0.000
Vegetale	0.000
Fossi	0.000
Cordolo	0.000
Cunetta	0.000
Scotico	0.000
Semina	0.000

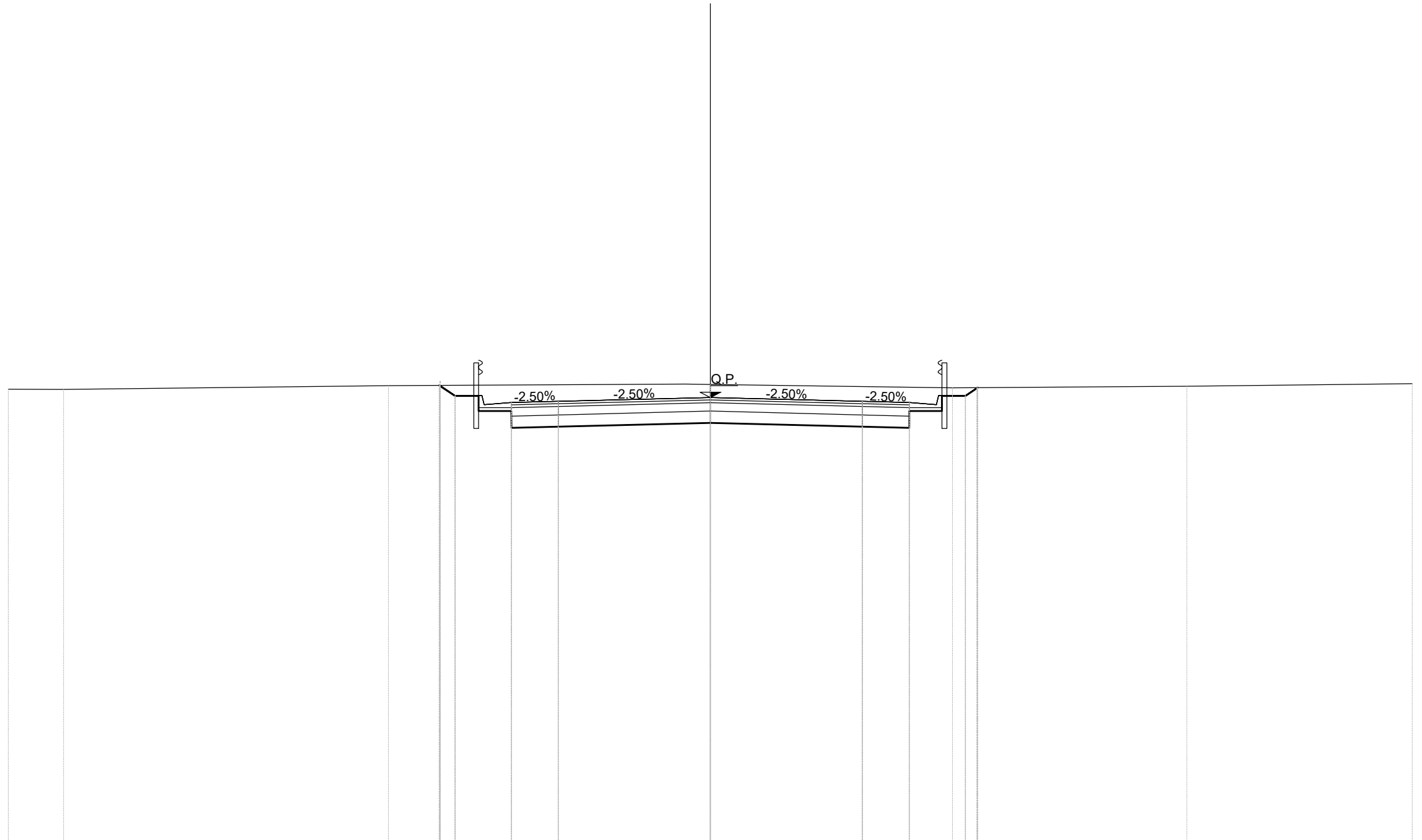


scala 1:100    Q.rif. 50.00

PROGRESSIVE TERRENO	-15.00	-10.59	-6.99		2.72	13.28	-15.00					
DISTANZE PARZIALI TERRENO	4.41	3.60	6.99		2.65	10.56	1.72					
QUOTE TERRENO	-59.25	-59.17	-59.13		-59.11	-59.17	-59.38	-59.39				
PROGRESSIVE PROGETTO				-5.20	-4.78	-3.25	-2.54	0.00	0.71	3.25	3.67	5.20
DIST.PARZIALI PROGETTO					1.53	0.71	2.54	0.71	2.54		1.53	
QUOTE PROGETTO				-58.89	-58.90	-58.94	-58.96	-59.02	-59.01	-58.94	-58.93	-58.89

**NV15**  
Sezione N.: 7  
Progressiva: 0+120.00

Materiale	Area (m <sup>2</sup> )
Sterro	8.292
Rilevato	0.000
Usura	0.425
Binder	0.510
Base	1.530
Sottofondo	2.125
Piattaforma stradale	0.000
Anticapillare	0.000
Geotessile	0.000
Vegetale	0.000
Fossi	0.000
Cordolo	0.000
Cunetta	0.153
Scotico	0.000
Semina	0.017

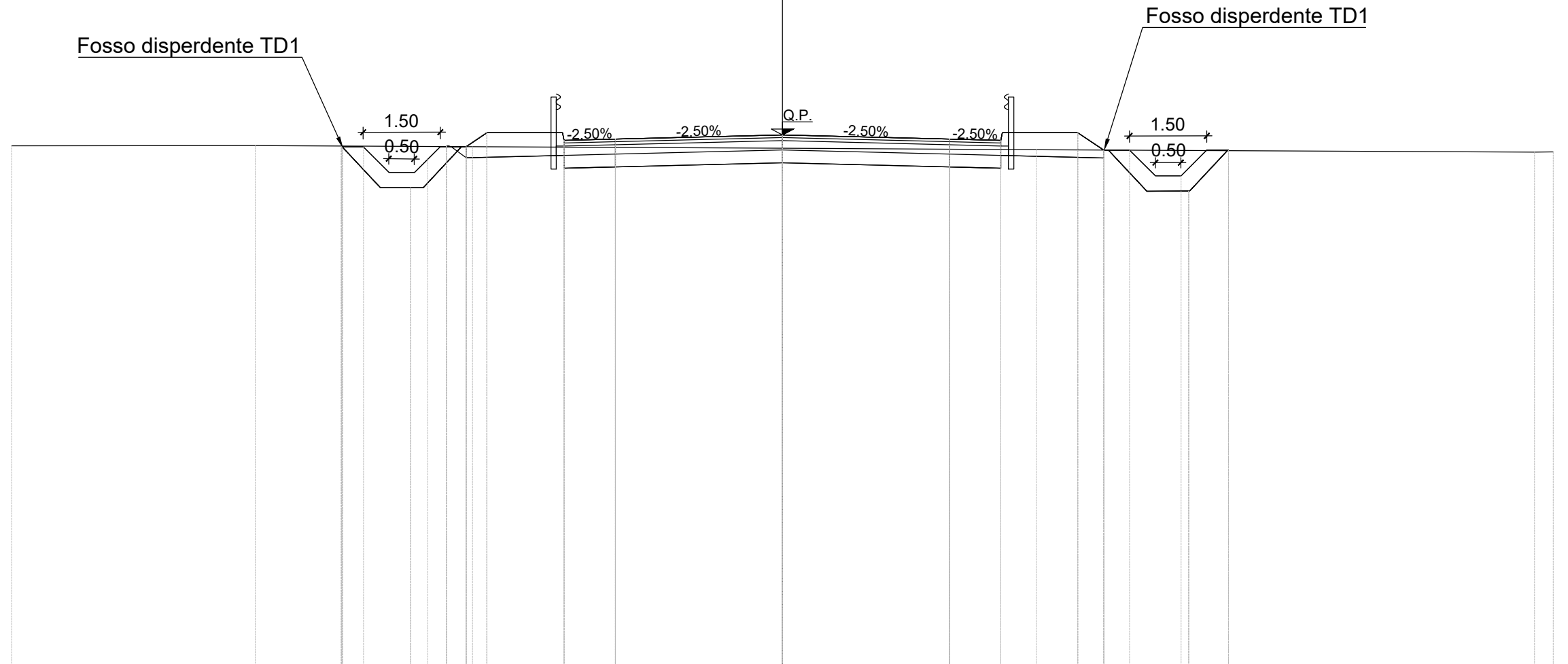


scala 1:100      Q.rif. 50.00

PROGRESSIVE TERRENO	-15.00	-13.82		-6.88					5.17		10.18	-15.00							
DISTANZE PARZIALI TERRENO	1.18		6.94		6.35			5.17		5.01		4.82							
QUOTE TERRENO	-59.66	-59.66		-59.74				-59.76		-59.69		-59.72	-59.78						
PROGRESSIVE PROGETTO					-5.77	-5.45	-4.95	-4.83	-4.25	-3.25		0.00		3.25	4.25	4.83	4.95	5.45	5.70
DIST.PARZIALI PROGETTO						0.50	0.58	1.00		3.25		3.25		1.00	0.58	0.50			
QUOTE PROGETTO					59.74	59.53	59.53	59.33	59.38	59.40		59.48		59.40	59.38	59.33	59.53	59.53	59.69

**NV15**  
Sezione N.: 8  
Progressiva: 0+140.00

Materiale	Area (m <sup>2</sup> )
Sterro	3.501
Rilevato	0.001
Usura	0.425
Binder	0.510
Base	1.530
Sottofondo	2.125
Piattaforma stradale	0.000
Anticapillare	0.000
Geotessile	0.000
Vegetale	1.544
Fossi	2.523
Cordolo	0.074
Cunetta	0.000
Scotico	0.000
Semina	0.000



scala 1:100    Q.rif. 50.00

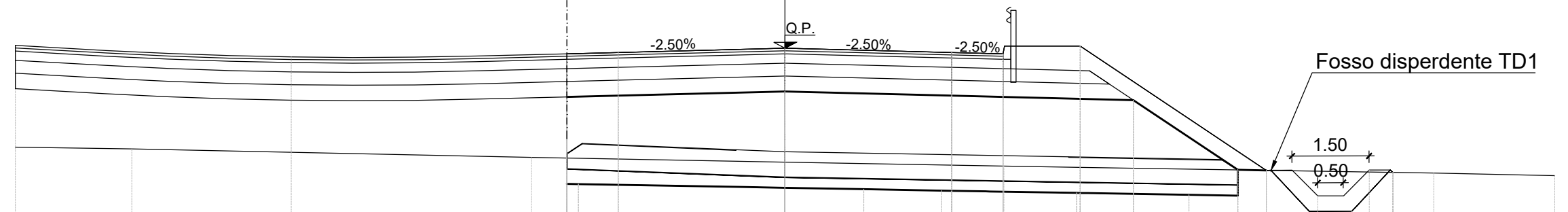
PROGRESSIVE TERRENO	-15.00	-10.26	-6.03		4.94	14.64	-15.00							
DISTANZE PARZIALI TERRENO		4.74	4.23	6.03	4.15	9.70								
QUOTE TERRENO	-60.11	-60.12	-60.10	-60.07	-60.04	-59.99	-59.99							
PROGRESSIVE PROGETTO		-6.54	-6.45	-6.16	-5.75	-4.40	-4.25	-3.25	0.00	3.25	4.25	4.40	5.75	6.26
DIST.PARZIALI PROGETTO				1.35	1.00	3.25	3.25	1.00	1.35	0.51				
QUOTE PROGETTO		60.11	60.10	60.10	60.37	60.37	60.22	60.24	60.32	60.24	60.22	60.37	60.37	60.03



Materiale	Area (m <sup>2</sup> )
Sterro	0.000
Rilevato	15.970
Usura	0.425
Binder	0.510
Base	1.530
Sottofondo	2.594
Piattaforma stradale	3.242
Anticapillare	6.479
Geotessile	0.201
Vegetale	1.841
Fossi	1.208
Cordolo	0.037
Cunetta	0.000
Scotico	8.587
Semina	0.000

**NV15**  
Sezione N.: 10  
Progressiva: 0+180.00

← Raccordo con NV05



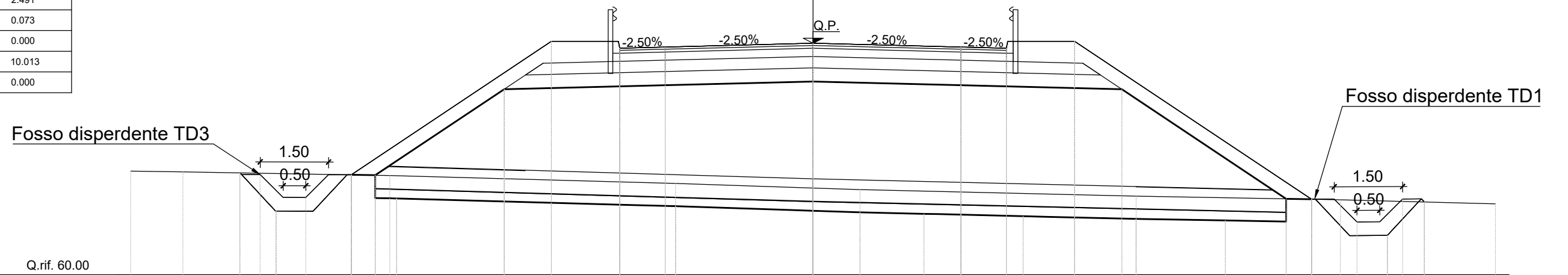
scala 1:100    Q.rif. 60.00

PROGRESSIVE TERRENO	-15.00	-12.73	-9.62	-4.94		4.26	5.75	12.64	-15.00		
DISTANZE PARZIALI TERRENO	2.27	3.10	4.68	4.94	4.26	1.49	6.89	2.36			
QUOTE TERRENO	-61.28	-61.25	-61.25	-61.08	-60.99	-60.91	-60.89	-60.78	-60.73		
PROGRESSIVE PROGETTO			-9.62	-4.25	-3.25	0.00	3.25	4.25	4.40	5.75	9.38
DIST.PARZIALI PROGETTO			5.37	1.00	3.25	3.25	1.00	1.35	3.63		
QUOTE PROGETTO			-63.04	-63.10	-63.12	-63.21	-63.12	-63.10	-63.25	-63.25	-60.83



Materiale	Area (m <sup>2</sup> )
Sterro	0.000
Rilevato	37.527
Usura	0.425
Binder	0.510
Base	1.530
Sottofondo	3.064
Piattaforma stradale	3.934
Anticapillare	9.960
Geotessile	0.271
Vegetale	4.535
Fossi	2.491
Cordolo	0.073
Cunetta	0.000
Scotico	10.013
Semina	0.000

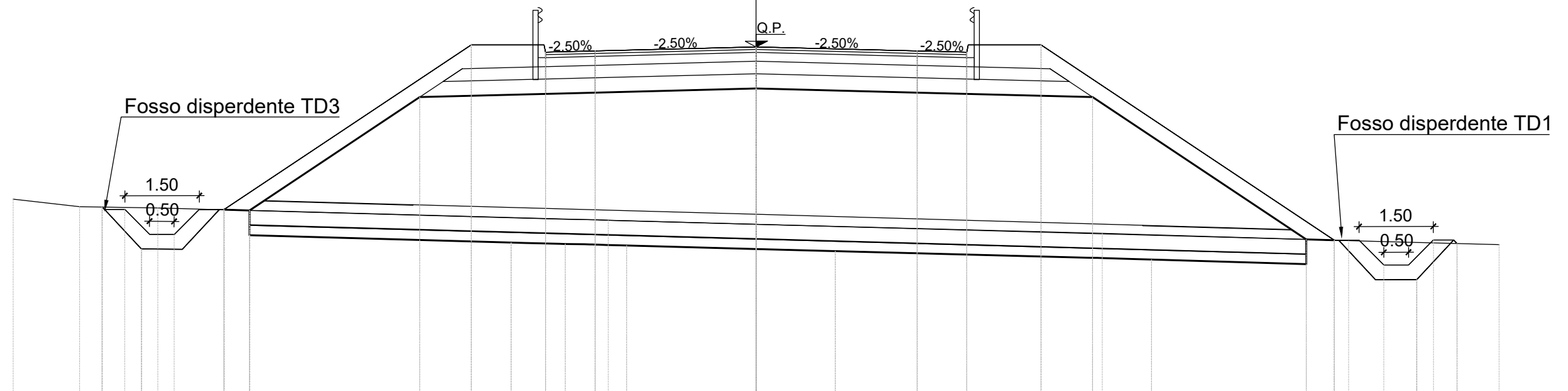
**NV15**  
Sezione N.: 11  
Progressiva: 0+200.00



	-15.00	-13.85	-9.30	-3.02	1.03	7.10	11.59	-15.00						
PROGRESSIVE TERRENO	-15.00	-13.85	-9.30	-3.02	1.03	7.10	11.59	-15.00						
DISTANZE PARZIALI TERRENO	1.15	4.55	6.28	3.02	1.03	6.07	4.49	3.41						
QUOTE TERRENO	-62.28	-62.26	-62.18	-62.00	-61.90	-61.87	-61.73	-61.64	-61.56					
PROGRESSIVE PROGETTO			-10.15	-5.75	-4.40	-4.25	-3.25	0.00	3.25	4.25	4.40	5.75	10.96	
DIST.PARZIALI PROGETTO			4.40	1.35	1.00	3.25	3.25	1.00	1.35	5.21				
QUOTE PROGETTO			-62.19	-65.13	-65.13	-64.98	-65.00	-65.08	-65.00	-64.98	-65.13	-65.13	-61.66	

Materiale	Area (m <sup>2</sup> )
Sterro	0.000
Rilevato	46.073
Usura	0.425
Binder	0.510
Base	1.530
Sottofondo	3.064
Piattaforma stradale	3.934
Anticapillare	10.601
Geotessile	0.284
Vegetale	5.005
Fossi	2.585
Cordolo	0.073
Cunetta	0.000
Scotico	10.661
Semina	0.000

**NV15**  
Sezione N.: 12  
Progressiva: 0+220.00

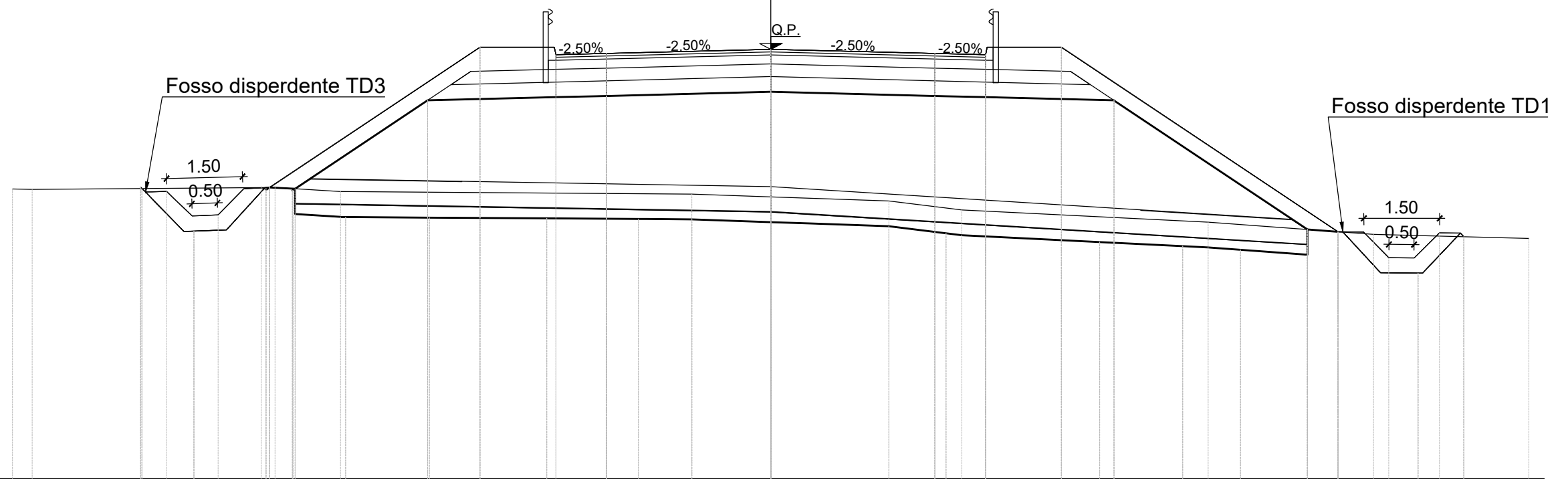


scala 1:100 Q.rif. 60.00

PROGRESSIVE TERRENO	-15.00	-13.66	-12.08		-2.99		6.99	11.96	-15.00							
DISTANZE PARZIALI TERRENO	1.34	1.58	8.22		2.99	6.99	4.97	3.04								
QUOTE TERRENO	-63.89	-63.74	-63.72		-63.46	-63.39	-63.20	-63.05	-62.97							
PROGRESSIVE PROGETTO			-10.75		-5.75	-4.40	-4.25	-3.25	0.00	3.25	4.25	4.40	5.75		11.67	
DIST.PARZIALI PROGETTO			5.00		1.35	1.00	3.25	3.25	1.00	1.35	5.92					
QUOTE PROGETTO			-63.68		-67.01	-67.01	-66.86	-66.88	-66.97	-66.88	-66.86	-67.01	-67.01		-63.06	

Materiale	Area (m²)
Sterro	0.003
Rilevato	34.759
Usura	0.425
Binder	0.510
Base	1.530
Sottofondo	3.064
Piattaforma stradale	3.934
Anticapillare	9.880
Geotessile	0.268
Vegetale	4.539
Fossi	2.536
Cordolo	0.073
Cunetta	0.000
Scotico	10.014
Semina	0.000

**NV15**  
Sezione N.: 13  
Progressiva: 0+236.16

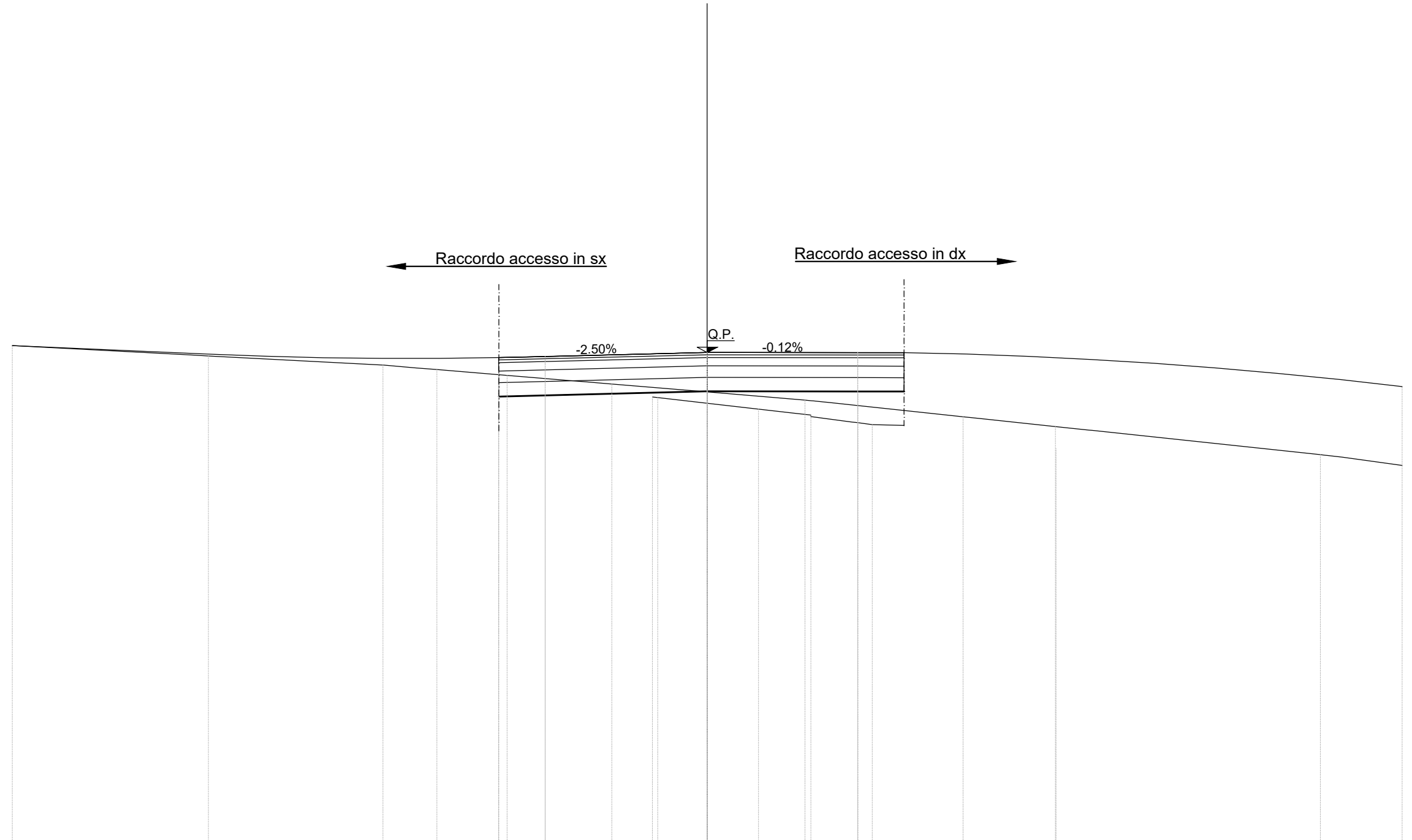


scala 1:100    Q.rif. 60.00

PROGRESSIVE TERRENO	-15.00	-14.61	-9.81	-8.51	-1.56	2.34	3.78	8.65	11.93	-15.00			
DISTANZE PARZIALI TERRENO		4.80	1.30	6.95	1.56	2.34	1.44	4.87	3.27	3.07			
QUOTE TERRENO	-65.73	-65.72	-65.76	-65.67	-65.62	-65.49	-65.31	-65.07	-64.83	-64.75			
PROGRESSIVE PROGETTO		-9.98	-9.91	-5.75	-4.40	-4.25	-3.25	0.00	3.25	4.25	4.40	5.75	11.22
DIST.PARZIALI PROGETTO			4.16	1.35	1.00	3.25	3.25	1.00	1.35	5.47			
QUOTE PROGETTO		65.71	65.75	68.53	68.53	68.38	68.40	68.49	68.40	68.38	68.53	68.53	64.88

NV15  
Sezione N.: 14  
Progressiva: 0+260.00

Raccordo accesso in sx      Raccordo accesso in dx



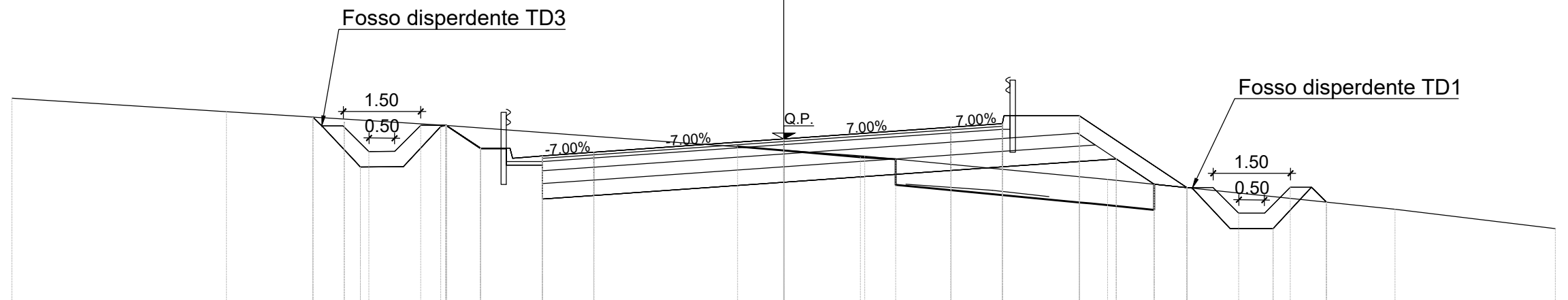
Materiale	Area (m <sup>2</sup> )
Sterro	1.087
Rilevato	2.584
Usura	0.437
Binder	0.525
Base	1.575
Sottofondo	2.640
Piattaforma stradale	3.292
Anticapillare	0.000
Geotessile	0.000
Vegetale	2.221
Fossi	0.000
Cordolo	0.073
Cunetta	0.000
Scotico	1.419
Semina	0.000

scala 1:100      Q.rif. 60.00

PROGRESSIVE TERRENO	-15.00	-10.77	-7.00	-5.84	-4.32	-2.06	0.00	2.11	5.52	7.52	13.23	-15.00		
DISTANZE PARZIALI TERRENO	3.64	3.74	1.52	1.38	2.06	2.11	2.93	1.62	4.93	1.29				
QUOTE TERRENO	-70.88	-70.65	-70.46	-70.36	-70.23	-70.05	-69.88	-69.70	-69.34	-69.13	-68.52	-68.29		
PROGRESSIVE PROGETTO		-9.39	-9.37	-6.53	-6.00	-4.65	-4.50	-3.50	0.00	3.25	4.25	4.40	5.75	15.00
DIST.PARZIALI PROGETTO				0.53	1.35	1.00	3.50	3.25	1.00	1.35	9.25			
QUOTE PROGETTO		70.08	70.09	-70.42	-70.77	70.77	70.62	-70.64	-70.73	70.72	-70.87	-70.87	-69.99	

Materiale	Area (m <sup>2</sup> )
Sterro	6.559
Rilevato	0.670
Usura	0.447
Binder	0.536
Base	1.609
Sottofondo	2.644
Piattaforma stradale	3.286
Anticappillare	0.000
Geotessile	0.000
Vegetale	1.155
Fossi	2.458
Cordolo	0.037
Cunetta	0.077
Scotico	2.547
Semina	0.013

**NV15**  
Sezione N.: 15  
Progressiva: 0+286.16

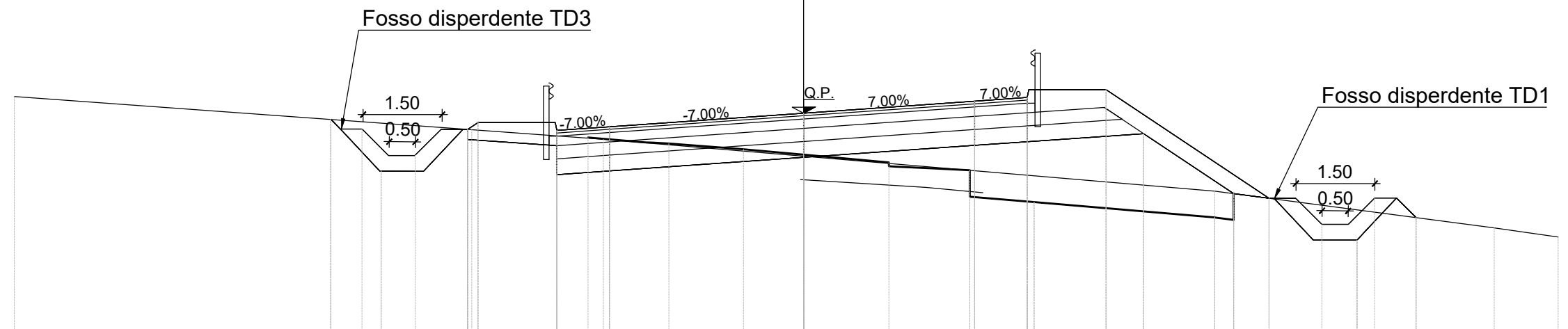


scala 1:100    Q.rif. 70.00

PROGRESSIVE TERRENO	-15.00	-10.83	-6.56	0.00	1.57	6.29	11.88	-15.00
DISTANZE PARZIALI TERRENO		4.17	4.27	6.56	1.57	4.72	5.59	3.12
QUOTE TERRENO	-73.98	-73.72	-73.45	-72.97	-72.85	-72.40	-71.82	-71.44
PROGRESSIVE PROGETTO			-6.55	0.00	3.25	5.75	7.84	
DIST.PARZIALI PROGETTO			0.66	3.69	3.25	2.09		
QUOTE PROGETTO			-73.45	-73.19	-73.42	-73.64	-72.24	

Materiale	Area (m <sup>2</sup> )
Sterro	2.119
Rilevato	3.925
Usura	0.447
Binder	0.536
Base	1.609
Sottofondo	2.644
Piattaforma stradale	3.286
Anticapillare	0.000
Geotessile	0.000
Vegetale	2.080
Fossi	2.396
Cordolo	0.074
Cunetta	0.000
Scotico	2.550
Semina	0.000

**NV15**  
Sezione N.: 16  
Progressiva: 0+296.09

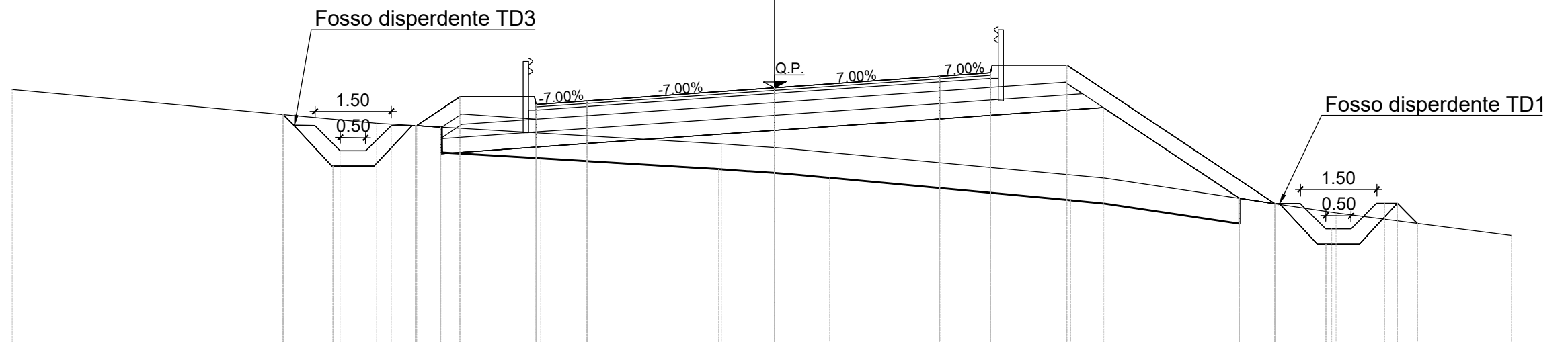


scala 1:100 Q.rif. 70.00

PROGRESSIVE TERRENO	-15.00		-6.31		-3.81		0.00		7.81		13.13		14.34
DISTANZE PARZIALI TERRENO		8.69		2.50		3.81		7.81		5.31		1.22	
QUOTE TERRENO	-74.44		-73.81		-73.63		-73.30		-72.64		-71.94		-71.77
PROGRESSIVE PROGETTO			-6.39	-6.19	-4.84	-4.69	-3.69	0.00	3.25	4.25	4.40	5.75	8.85
DIST.PARZIALI PROGETTO				1.35		1.00		3.69		3.25	1.00	1.35	3.10
QUOTE PROGETTO			-73.81	-73.94	-73.94	-73.79	-73.86	-74.12	-74.35	-74.42	-74.57	-74.57	-72.50

Materiale	Area (m <sup>2</sup> )
Sterro	1.074
Rilevato	7.833
Usura	0.447
Binder	0.536
Base	1.609
Sottofondo	3.064
Piattaforma stradale	3.851
Anticapillare	0.000
Geotessile	0.000
Vegetale	2.600
Fossi	2.370
Cordolo	0.074
Cunetta	0.000
Scotico	7.835
Semina	0.000

**NV15**  
Sezione N.: 17  
Progressiva: 0+306.02

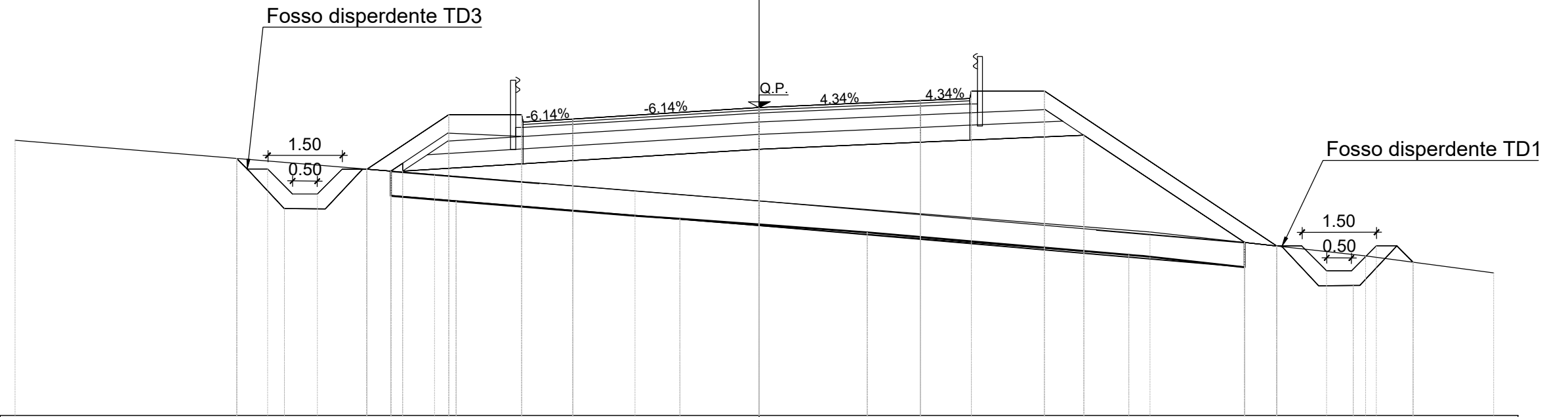


scala 1:100 Q.rif. 70.00

PROGRESSIVE TERRENO	-15.00	-7.83	-1.05	6.50	11.05	14.49
DISTANZE PARZIALI TERRENO	7.17	6.78	6.18	4.55	3.45	
QUOTE TERRENO	-74.99	-74.33	-73.92	-73.84	-73.24	-72.56
PROGRESSIVE PROGETTO		-7.07	-7.04	-6.19	-4.84	-4.69
DIST.PARZIALI PROGETTO		0.85	1.35	1.00	3.69	3.25
QUOTE PROGETTO		74.28	74.28	74.84	74.84	74.69
		74.76	75.02	75.25	75.32	75.47
		75.47	75.47	75.75	9.84	72.74

Materiale	Area (m <sup>2</sup> )
Sterro	0.000
Rilevato	16.256
Usura	0.450
Binder	0.540
Base	1.621
Sottofondo	3.108
Piattaforma stradale	3.983
Anticapillare	8.609
Geotessile	0.240
Vegetale	3.174
Fossi	2.480
Cordolo	0.073
Cunetta	0.000
Scotico	8.395
Semina	0.000

NV15  
Sezione N.: 18  
Progressiva: 0+320.00



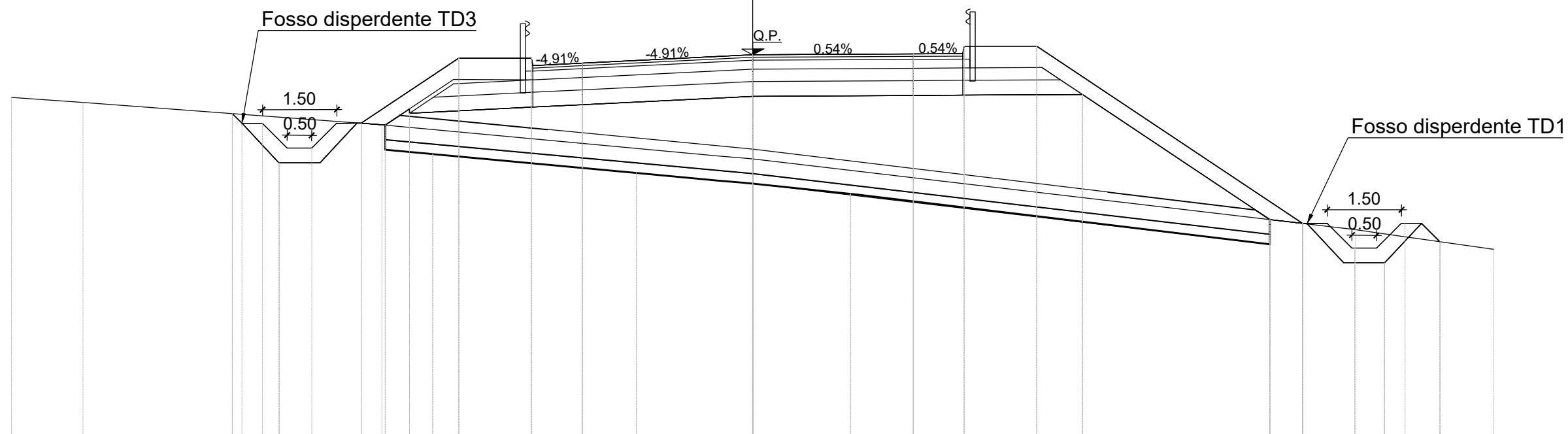
scala 1:100 Q.rif. 70.00

PROGRESSIVE TERRENO	-15.00	-6.55	-2.50	0.00	7.88	12.23	14.81				
DISTANZE PARZIALI TERRENO	8.45	4.04	2.50	7.88	4.34	2.58					
QUOTE TERRENO	-75.55	-74.85	-74.52	-74.33	-73.70	-73.22	-72.87				
PROGRESSIVE PROGETTO	-7.91	-6.26	-4.91	-4.76	-3.76	0.00	3.25	4.25	4.40	5.75	10.44
DIST. PARZIALI PROGETTO	1.65	1.35	1.00	3.76	3.25	1.00	1.35	4.69			
QUOTE PROGETTO	-74.96	-76.07	-76.07	-75.92	-75.98	-76.21	-76.35	-76.39	-76.54	-76.54	-73.42



Materiale	Area (m²)
Sterro	0.000
Rilevato	20.621
Usura	0.435
Binder	0.522
Base	1.565
Sottofondo	3.075
Piattaforma stradale	3.946
Anticapillare	8.812
Geotessile	0.247
Vegetale	3.628
Fossi	2.428
Cordolo	0.074
Cunetta	0.000
Scotico	8.828
Semina	0.000

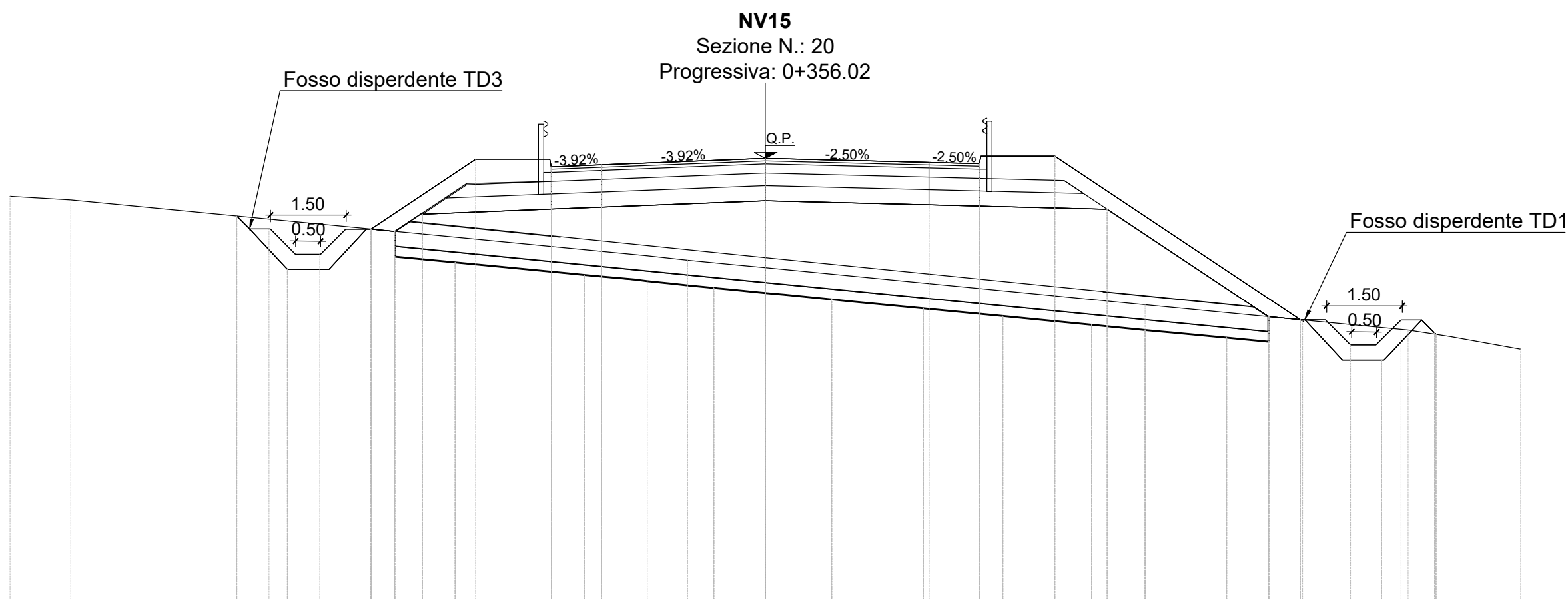
**NV15**  
Sezione N.: 19  
Progressiva: 0+340.00



scala 1:100 Q.rif. 70.00

PROGRESSIVE TERRENO	-15.00	-13.55	-7.51	0.00	12.20	-15.00								
DISTANZE PARZIALI TERRENO	1.45	6.05	6.81	12.04	2.19									
QUOTE TERRENO	-76.87	-76.77	-76.31	-75.62	-74.19	-73.79								
PROGRESSIVE PROGETTO			-7.92	-5.95	-4.60	-4.45	-3.45	0.00	3.25	4.25	4.40	5.75	11.13	
DIST.PARZIALI PROGETTO			1.97	1.35	1.00	3.45	3.25	1.00	1.35	5.38				
QUOTE PROGETTO			-76.35	-77.66	-77.66	-77.51	-77.56	-77.73	-77.75	-77.75	-77.90	-77.90	-74.32	

Materiale	Area (m <sup>2</sup> )
Sterro	0.001
Rilevato	19.631
Usura	0.425
Binder	0.510
Base	1.530
Sottofondo	3.065
Piattaforma stradale	3.938
Anticapillare	8.577
Geotessile	0.243
Vegetale	3.573
Fossi	2.579
Cordolo	0.074
Cunetta	0.000
Scotico	8.672
Semina	0.000

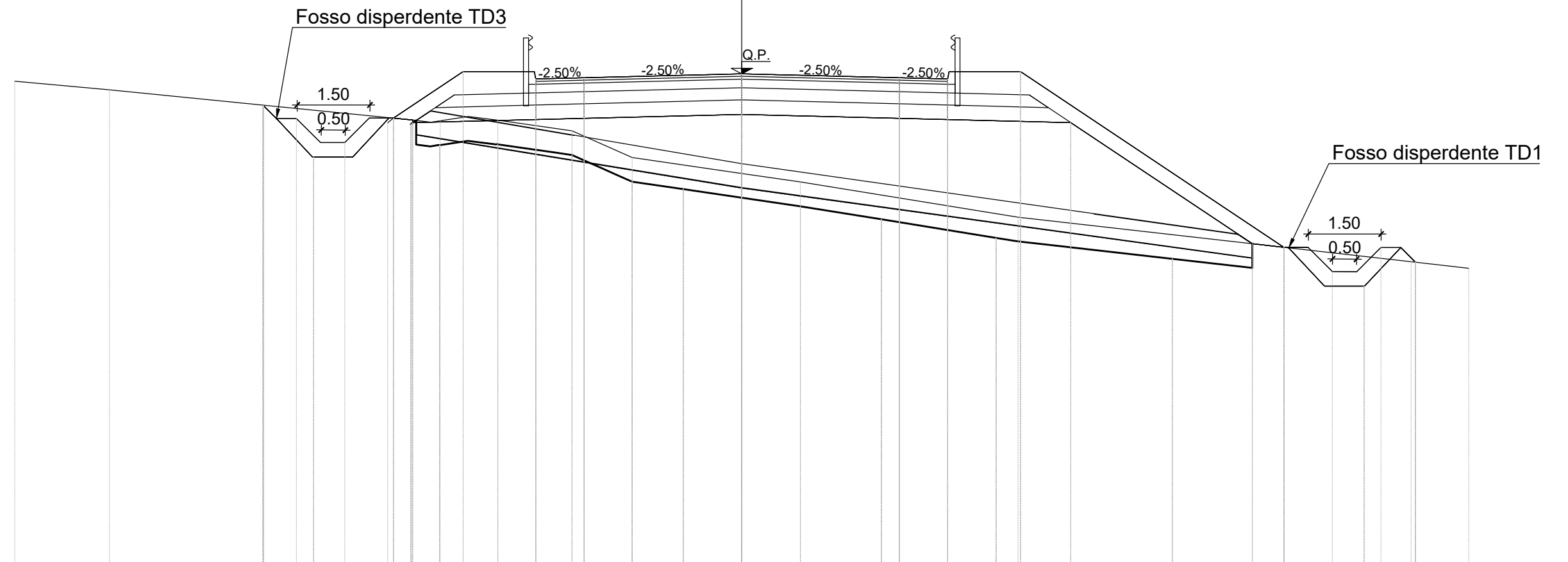


	-15.00	-13.79				-1.54	0.00			7.54		12.76	-15.00
PROGRESSIVE TERRENO	-15.00	-13.79				-1.54	0.00			7.54		12.76	-15.00
DISTANZE PARZIALI TERRENO	1.21		11.44					7.54		5.22			1.32
QUOTE TERRENO	-78.05	-77.98				-76.78	-76.63			-75.90		-75.40	-75.01
PROGRESSIVE PROGETTO			-7.83	-5.75	-4.40	-4.25	-3.25	0.00	3.25	4.25	4.40	5.75	10.62
DIST.PARZIALI PROGETTO			2.08	1.35	1.00	3.25	3.25	1.00	1.35	4.87			
QUOTE PROGETTO			-77.40	-78.79	-78.79	-78.64	-78.68	-78.81	-78.73	-78.70	-78.85	-78.85	-75.60

scala 1:100 Q.rif. 70.00

**NV15**  
Sezione N.: 21  
Progressiva: 0+379.08

Materiale	Area (m <sup>2</sup> )
Sterro	0.082
Rilevato	18.321
Usura	0.425
Binder	0.510
Base	1.530
Sottofondo	3.064
Piattaforma stradale	3.934
Anticapillare	8.514
Geotessile	0.241
Vegetale	3.542
Fossi	2.564
Cordolo	0.074
Cunetta	0.000
Scotico	8.634
Semina	0.000




scala 1:100    Q.rif. 70.00

PROGRESSIVE TERRENO	-15.00	-13.04		-6.22	-5.03	-3.50	-2.26	0.00	1.21		5.70		13.81	-15.00
DISTANZE PARZIALI TERRENO	1.96	6.32		1.53	1.24	2.26	1.21	4.49	8.11		1.19			
QUOTE TERRENO	-79.98	-79.80		-79.16	-79.17	-78.95	-78.40	-78.07	-77.90		-77.17		-76.25	-76.11
PROGRESSIVE PROGETTO			-7.19	-5.75	-4.40	-4.25	-3.25	0.00	3.25	4.25	4.40	5.75	11.19	
DIST.PARZIALI PROGETTO			1.44	1.35	1.00	3.25	3.25	1.00	1.35	5.44				
QUOTE PROGETTO			-79.22	-80.17	80.17	80.02	-80.05	-80.13	-80.05	80.02	80.17	-80.17	-76.55	

NV15  
Sezione N.: 22  
Progressiva: 0+406.77

Materiale	Area (m <sup>2</sup> )
Sterro	4.266
Rilevato	9.021
Usura	0.460
Binder	0.552
Base	1.656
Sottofondo	2.806
Piattaforma stradale	3.506
Anticapillare	0.000
Geotessile	0.000
Vegetale	2.059
Fossi	0.985
Cordolo	0.037
Cunetta	0.077
Scotico	2.476
Semina	0.009

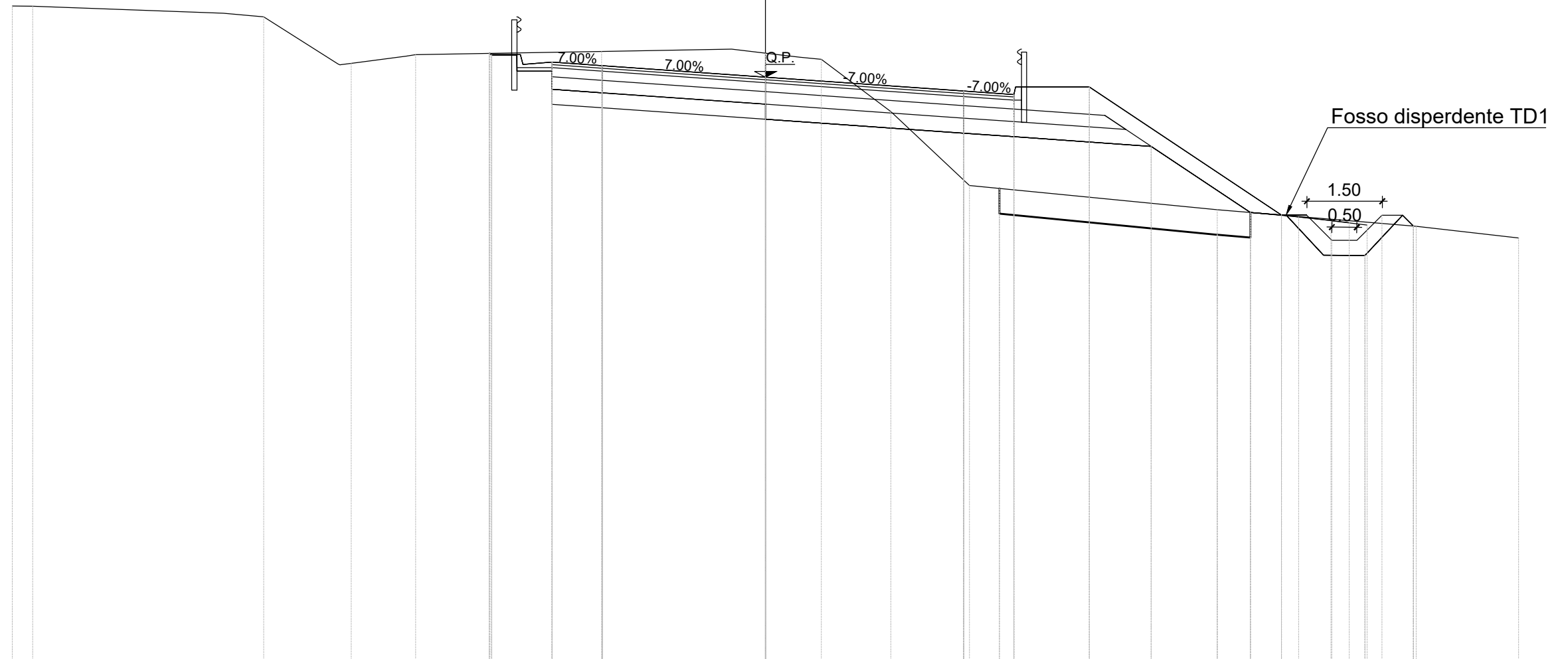


scala 1:100 Q.rif. 70.00

PROGRESSIVE TERRENO	~15.00	~13.19	~12.15	~10.65	~8.45	~6.67	~4.10	~2.79	~1.59	1.23	4.04	7.99	12.39	15.00					
DISTANZE PARZIALI TERRENO	1.02			2.21	1.77	1.62	1.32	1.59	1.23	2.81	3.96	4.40	2.61						
QUOTE TERRENO	-83.01	-82.63	-81.90	-81.96	-81.99	-82.02	-82.07	-81.90	-81.52	-80.37	-79.47	-79.18	-78.76	-78.21	-77.93				
PROGRESSIVE PROGETTO						-5.80	-5.78	-5.45	-4.95	-4.83	-4.25	-3.25	0.00	3.95	4.95	5.10	6.45	10.55	
DIST.PARZIALI PROGETTO							0.58	1.00	3.25	3.95	1.00	1.35	4.10						
QUOTE PROGETTO						82.04	82.04	81.82	81.82	81.62	81.67	81.60	81.37	81.09	81.02	81.17	81.17	78.44	

**NV15**  
 Sezione N.: 23  
 Progressiva: 0+416.60

Materiale	Area (m <sup>2</sup> )
Sterro	6.775
Rilevato	5.671
Usura	0.460
Binder	0.552
Base	1.656
Sottofondo	2.806
Piattaforma stradale	2.231
Anticapillare	0.000
Geotessile	0.000
Vegetale	1.969
Fossi	1.039
Cordolo	0.037
Cunetta	0.077
Scotico	2.500
Semina	0.006




scala 1:100 Q.rif. 70.00

PROGRESSIVE TERRENO	-15.00	-14.60	-9.99	-8.25	-6.97	-3.26	0.00	1.11	2.50	4.07	9.00	12.96	-15.00	
DISTANZE PARZIALI TERRENO		3.80	1.48	1.10	3.70	2.59		1.38	1.57	4.93	3.96	2.04		
QUOTE TERRENO	-83.13	-83.13	-82.92	-81.99	-82.16	-82.23	-82.19	-82.07	-81.03	-79.56	-79.07	-78.74	-78.51	
PROGRESSIVE PROGETTO							0.00			3.95	4.95	5.10	6.45	10.28
DIST.PARZIALI PROGETTO							0.58	1.00	3.25	3.95	1.00	1.35	3.83	
QUOTE PROGETTO							81.72			-81.44	-81.37	-81.52	-81.52	-78.97

NV15  
 Sezione N.: 24  
 Progressiva: 0+426.42

Materiale	Area (m <sup>2</sup> )
Sterro	8.522
Rilevato	3.615
Usura	0.460
Binder	0.552
Base	1.656
Sottofondo	2.806
Piattaforma stradale	2.231
Anticapillare	0.000
Geotessile	0.000
Vegetale	1.878
Fossi	1.015
Cordolo	0.037
Cunetta	0.077
Scotico	2.482
Semina	0.020

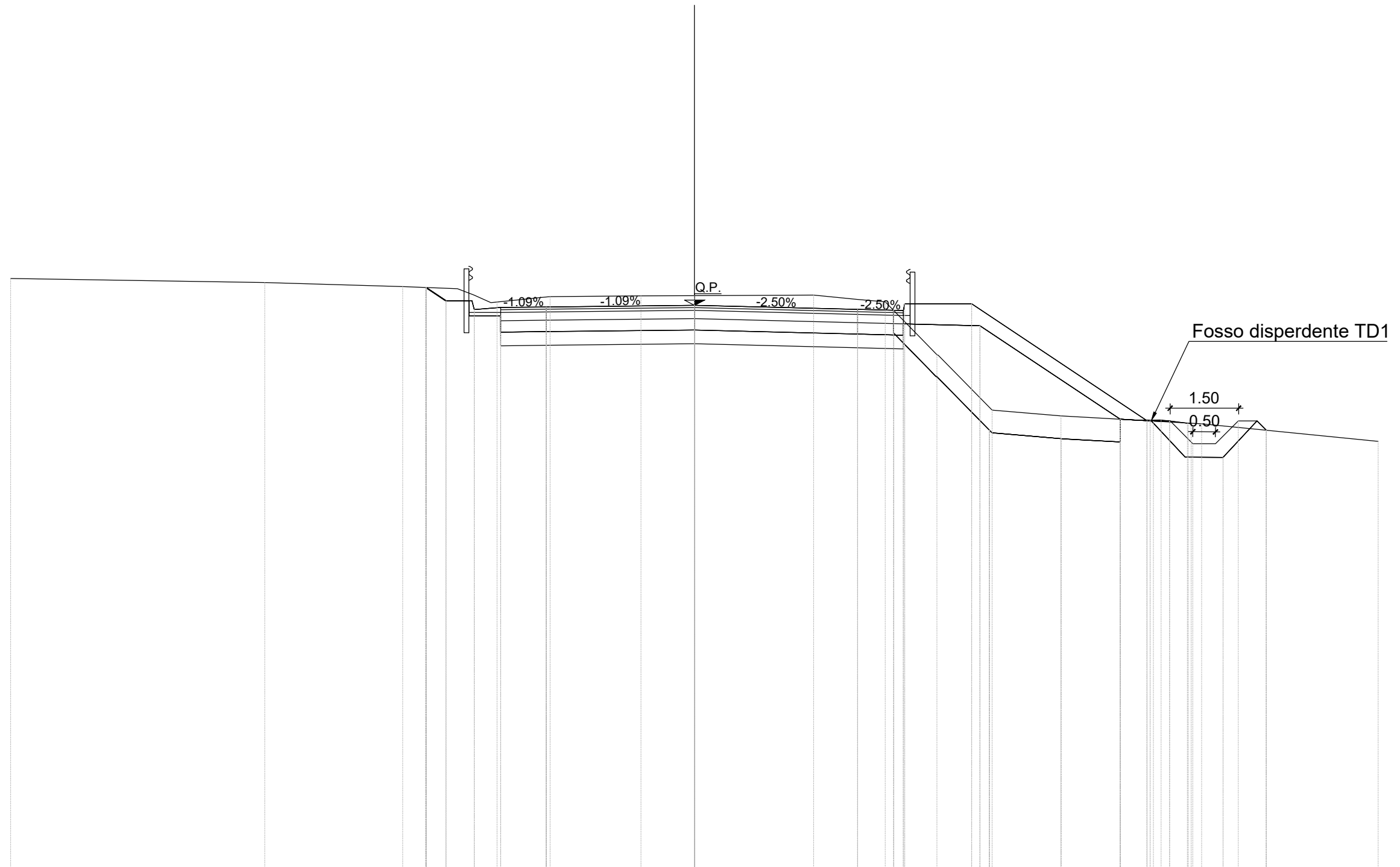


scala 1:100      Q.rif. 70.00

PROGRESSIVE TERRENO	-15.00		-10.81		-5.57	-4.11				1.47	2.61	4.30	5.62		9.15		13.50	-15.00	
DISTANZE PARZIALI TERRENO		3.50		4.57			4.11		1.47	1.14	1.26	0.79		3.52		4.36		1.50	
QUOTE TERRENO	83.00		82.93		82.20	82.35			82.41	82.43	82.33	81.10	79.81		79.51		79.11	78.90	
PROGRESSIVE PROGETTO				-6.85	-6.83	-6.30	-4.95	-4.83	-4.25	-3.25		0.00		3.95	4.95	5.10	6.45		10.03
DIST.PARZIALI PROGETTO					0.53	1.35	0.58	1.00		3.25		3.95	1.00	1.35		3.58			
QUOTE PROGETTO				82.82	82.81	82.46	82.46	82.27	82.31	82.24		82.01		81.74	81.67	81.82	81.82		79.43

NV15  
 Sezione N.: 25  
 Progressiva: 0+440.00

Materiale	Area (m <sup>2</sup> )
Sterro	7.128
Rilevato	4.078
Usura	0.442
Binder	0.530
Base	1.590
Sottofondo	2.208
Piattaforma stradale	0.000
Anticapillare	0.000
Geotessile	0.000
Vegetale	1.914
Fossi	1.086
Cordolo	0.037
Cunetta	0.077
Scotico	2.485
Semina	0.010



scala 1:100 Q.rif. 70.00

PROGRESSIVE TERRENO	-15.00	-9.43	-6.40	-4.33	-3.17	-1.17	0.00	2.61	4.19	5.32	6.53	8.04	11.13	-15.00
DISTANZE PARZIALI TERRENO		5.57	3.02	1.21	1.00	1.17	2.61		1.18	1.51	3.08	3.87		
QUOTE TERRENO	-82.94	-82.85	-82.76	-82.42	-82.54	-82.56	-82.56	-82.57	-82.43	-81.27	-80.05	-79.92	-79.75	-79.37
PROGRESSIVE PROGETTO			-5.88	-5.45	-4.95	-4.83	-4.25	-3.25	0.00	3.58	4.58	4.73	6.08	9.93
DIST.PARZIALI PROGETTO			0.43	0.58	1.00	3.25	3.58	1.00	1.35	3.85				
QUOTE PROGETTO			-82.74	-82.45	-82.45	-82.26	-82.30	-82.31	-82.35	-82.26	-82.23	-82.38	-82.38	-79.82

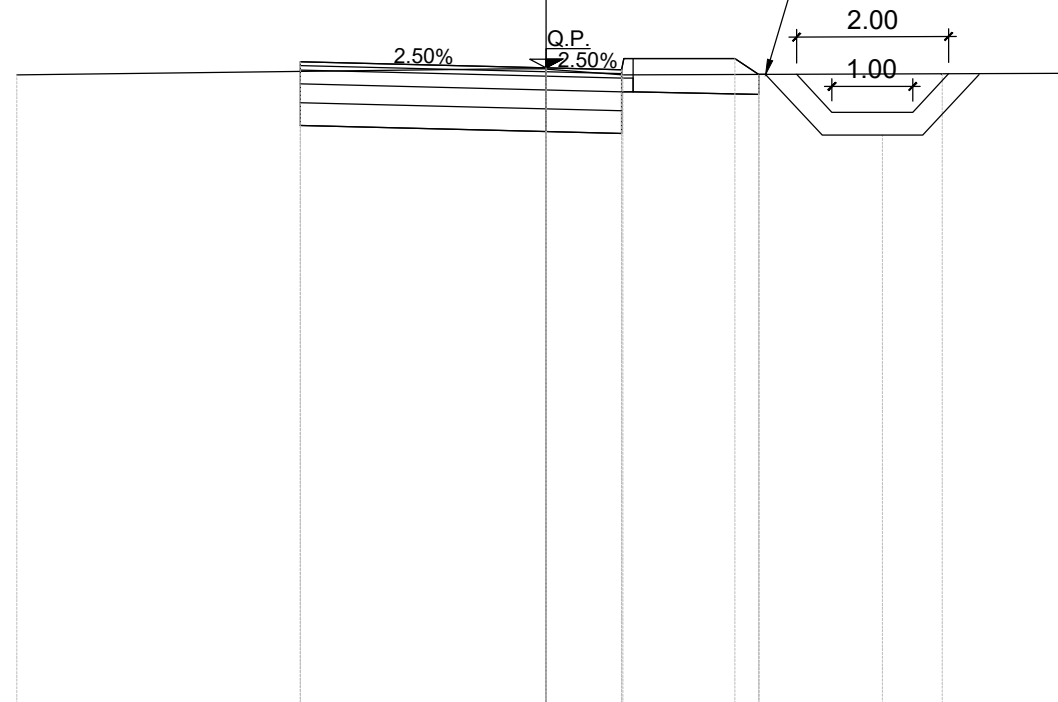
**NV15 RAMO INGRESSO**

Sezione N.: 1

Progressiva: 0+000.00

Fosso disperdente TD2

Materiale	Area (m <sup>2</sup> )
Sterro	3.749
Rilevato	0.000
Usura	0.212
Binder	0.255
Base	0.765
Sottofondo	1.062
Piattaforma stradale	1.275
Vegetale	0.727
Fossi	1.274
Cordolo	0.037



scala 1:100 Q.rif. 50.00

PROGRESSIVE TERRENO	-7.00		0.00	1.01		7.00
DISTANZE PARZIALI TERRENO		6.55		1.01		5.99
QUOTE TERRENO	-58.36		-58.44	-58.36		-58.38
PROGRESSIVE PROGETTO		-3.25	0.00	1.00	1.15	2.50
DIST.PARZIALI PROGETTO			3.25	1.00	1.35	
QUOTE PROGETTO		-58.53	-58.45	-58.43	-58.58	-58.58
						-58.36



**NV15 RAMO INGRESSO**

Sezione N.: 2

Progressiva: 0+008.94

Fosso disperdente TD2

Materiale	Area (m <sup>2</sup> )
Sterro	3.131
Rilevato	0.000
Usura	0.234
Binder	0.281
Base	0.842
Sottofondo	1.170
Piattaforma stradale	1.404
Vegetale	0.757
Fossi	1.273
Cordolo	0.037



scala 1:100 Q.rif. 50.00

PROGRESSIVE TERRENO	-7.00				3.84	7.00
DISTANZE PARZIALI TERRENO		7.00			2.88	3.16
QUOTE TERRENO	-58.09		-58.17		-58.20	-58.22
PROGRESSIVE PROGETTO		-3.68	0.00	1.00	1.15	2.50
DIST.PARZIALI PROGETTO			3.68	1.00	1.35	0.45
QUOTE PROGETTO		-58.44	-58.36	-58.34	-58.49	-58.19

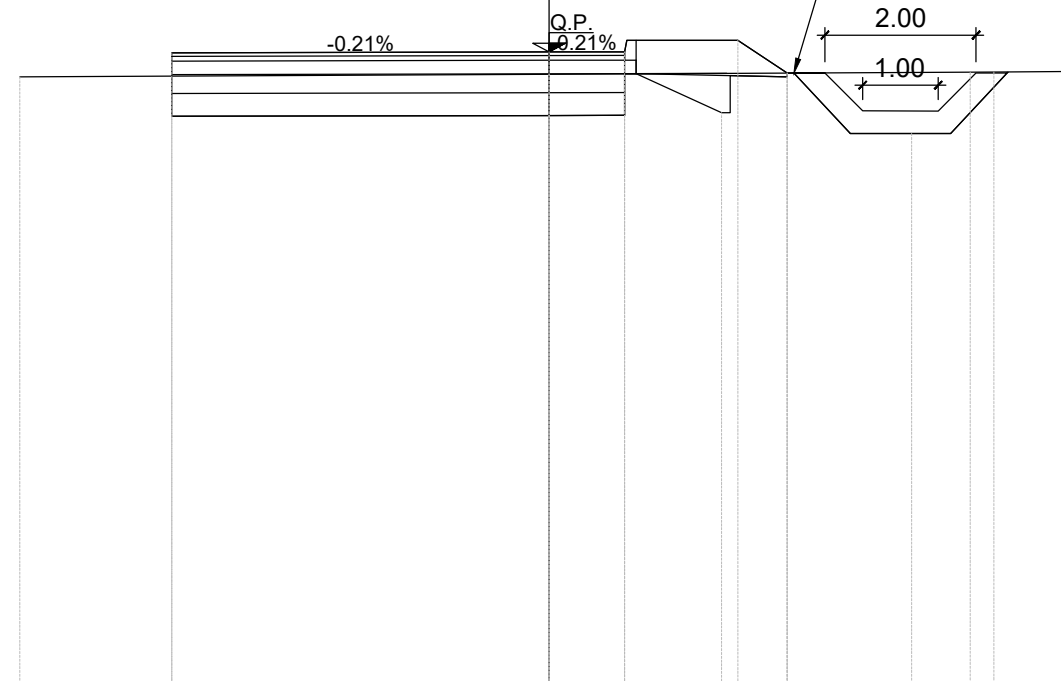
**NV15 RAMO INGRESSO**

Sezione N.: 3

Progressiva: 0+017.89

Fosso disperdente TD2

Materiale	Area (m²)
Sterro	3.611
Rilevato	0.000
Usura	0.299
Binder	0.359
Base	1.078
Sottofondo	1.497
Piattaforma stradale	1.796
Vegetale	0.779
Fossi	1.273
Cordolo	0.037



scala 1:100 Q.rif. 50.00

PROGRESSIVE TERRENO	-7.00	0.00	5.88	7.00		
DISTANZE PARZIALI TERRENO	7.00	5.88	1.12			
QUOTE TERRENO	-58.03	-58.06	-58.09	-58.10		
PROGRESSIVE PROGETTO	-4.99	0.00	1.00	1.15	2.50	3.15
DIST.PARZIALI PROGETTO	4.99	1.00	1.35	0.65		
QUOTE PROGETTO	-58.35	-58.36	-58.36	-58.51	-58.51	-58.08



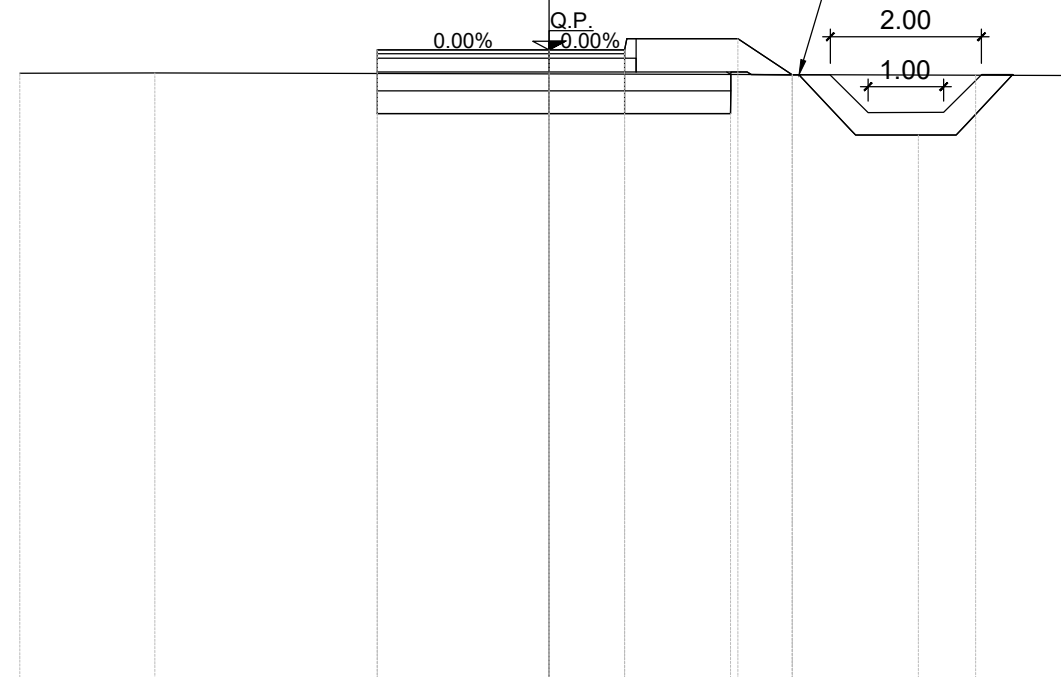
**NV15 RAMO INGRESSO**

Sezione N.: 5

Progressiva: 0+028.54

Fosso disperdente TD2

Materiale	Area (m <sup>2</sup> )
Sterro	2.436
Rilevato	0.009
Usura	0.164
Binder	0.196
Base	0.589
Sottofondo	1.168
Piattaforma stradale	1.402
Vegetale	0.759
Fossi	1.252
Cordolo	0.037



scala 1:100 Q.rif. 50.00

PROGRESSIVE TERRENO	-7.00	-5.22						6.87	7.00
DISTANZE PARZIALI TERRENO	1.78	5.22					6.87		
QUOTE TERRENO	-58.05	-58.06			-58.04			58.02	58.02
PROGRESSIVE PROGETTO			-2.27		0.00	1.00	1.15	2.50	3.22
DIST.PARZIALI PROGETTO			2.27		1.00	1.35	0.72		
QUOTE PROGETTO			-58.36		-58.36	58.36	58.51	-58.51	-58.03

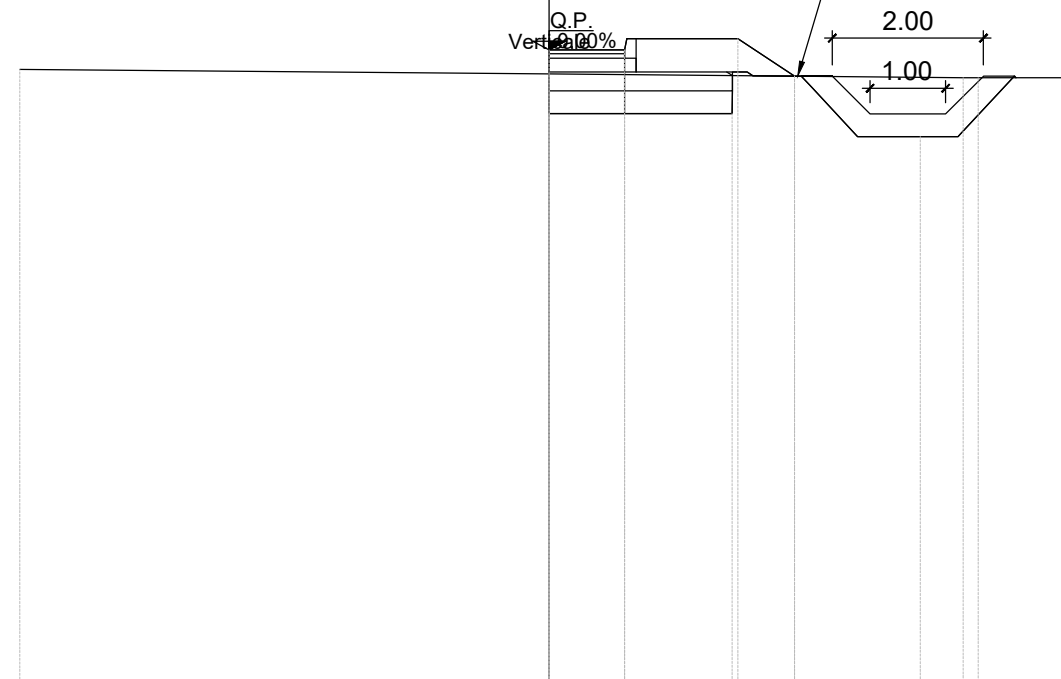
**NV15 RAMO INGRESSO**

Sezione N.: 6

Progressiva: 0+034.22

Fosso disperdente TD2

Materiale	Area (m²)
Sterro	1.238
Rilevato	0.012
Usura	0.050
Binder	0.060
Base	0.180
Sottofondo	0.604
Piattaforma stradale	0.727
Vegetale	0.769
Fossi	1.234
Cordolo	0.037

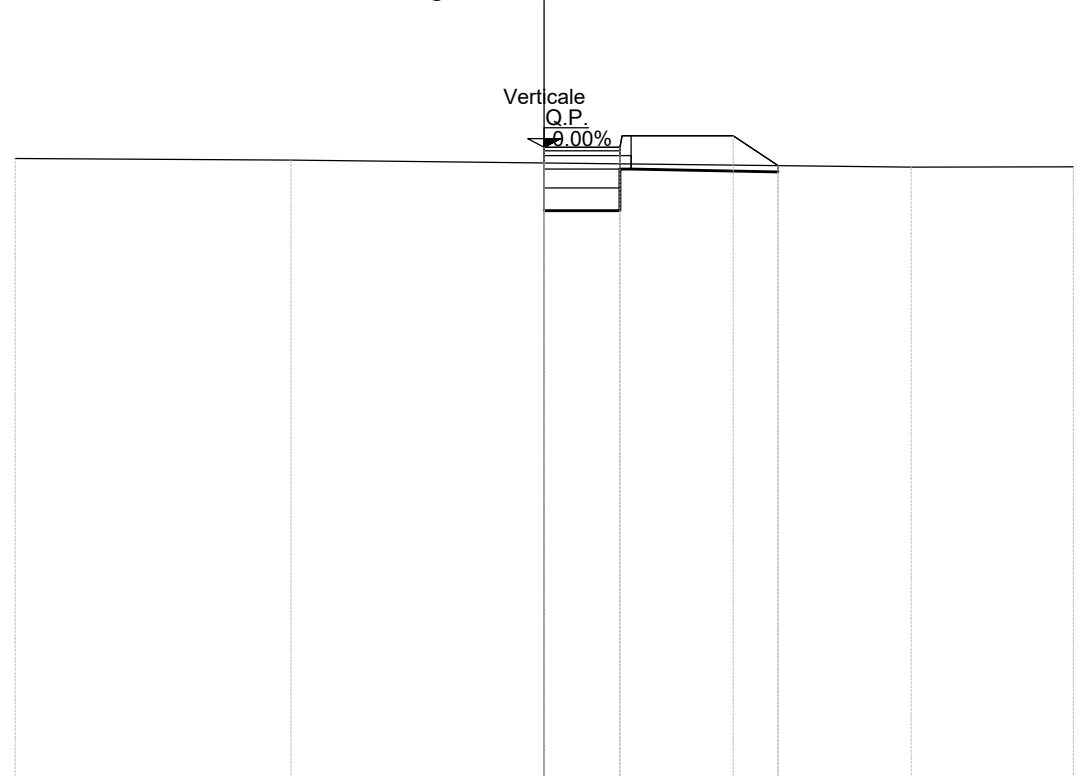


scala 1:100 Q.rif. 50.00

PROGRESSIVE TERRENO	-7.00					5.48	7.00
DISTANZE PARZIALI TERRENO		7.00		5.48			1.41
QUOTE TERRENO	-58.10		-58.04			-57.99	-57.99
PROGRESSIVE PROGETTO			0.00	1.00	1.15	2.50	3.25
DIST.PARZIALI PROGETTO				1.00	1.35	0.75	
QUOTE PROGETTO			-58.36	-58.36	-58.51	-58.51	-58.01

**NV15 RAMO USCITA**  
 Sezione N.: 1  
 Progressiva: -0+000.00

Materiale	Area (m <sup>2</sup> )
Sterro	0.784
Rilevato	0.000
Usura	0.050
Binder	0.060
Base	0.180
Sottofondo	0.250
Piattaforma stradale	0.300
Vegetale	0.775
Fossi	0.000
Cordolo	0.037
Cunetta	0.000



scala 1:100 Q.rif. 50.00

PROGRESSIVE TERRENO	-7.00	-3.35		4.85	7.00		
DISTANZE PARZIALI TERRENO	3.65	3.35		4.85	2.15		
QUOTE TERRENO	-58.21	-58.19	-58.15	-58.09	-58.10		
PROGRESSIVE PROGETTO			0.00	1.00	1.15	2.50	3.09
DIST.PARZIALI PROGETTO			1.00	1.35	0.59		
QUOTE PROGETTO			-58.36	-58.36	-58.51	-58.51	-58.11

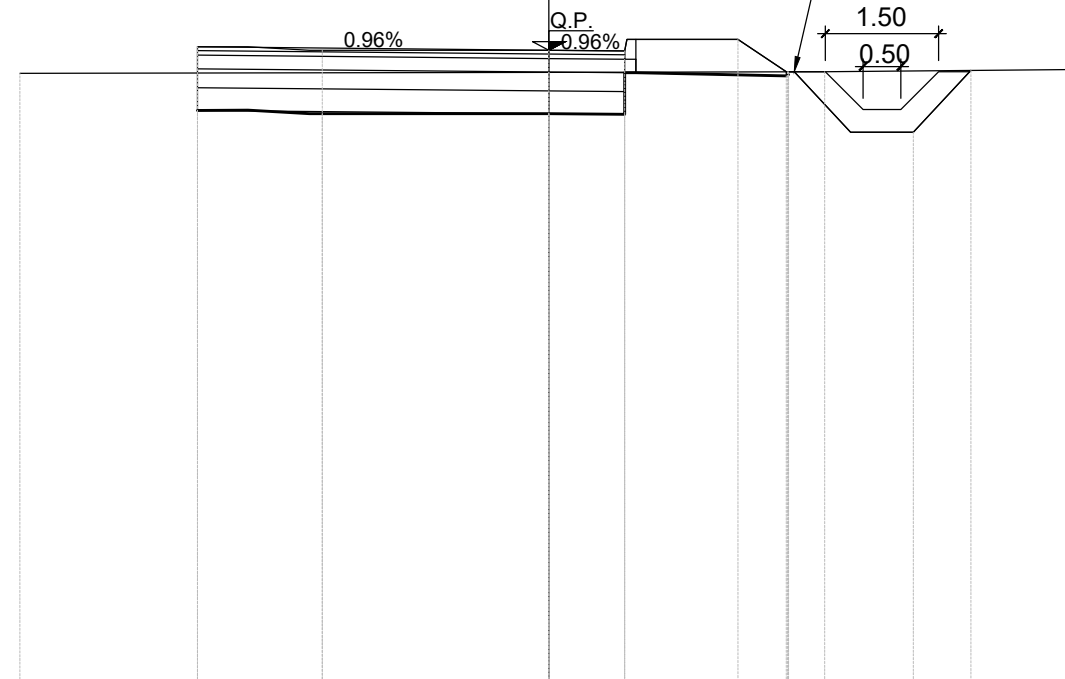
**NV15 RAMO USCITA**

Sezione N.: 2

Progressiva: 0+008.15

Fosso disperdente TD1

Materiale	Area (m <sup>2</sup> )
Sterro	3.093
Rilevato	0.000
Usura	0.282
Binder	0.339
Base	1.017
Sottofondo	1.412
Piattaforma stradale	1.694
Vegetale	0.779
Fossi	1.277
Cordolo	0.037
Cunetta	0.000



scala 1:100 Q.rif. 50.00

PROGRESSIVE TERRENO	-7.00				0.00				3.65		7.00
DISTANZE PARZIALI TERRENO		7.00					3.65			3.35	
QUOTE TERRENO	-58.05				-58.07				-58.07		-58.10
PROGRESSIVE PROGETTO		-4.65	-3.98	-3.17	-3.00	0.00	1.00	1.15	2.50	3.14	3.17
DIST.PARZIALI PROGETTO		0.67	0.82		3.00	1.00	1.35	0.64			
QUOTE PROGETTO		-58.40	-58.40	-58.36	-58.36	-58.36	-58.35	-58.50	-58.50	-58.07	-58.07

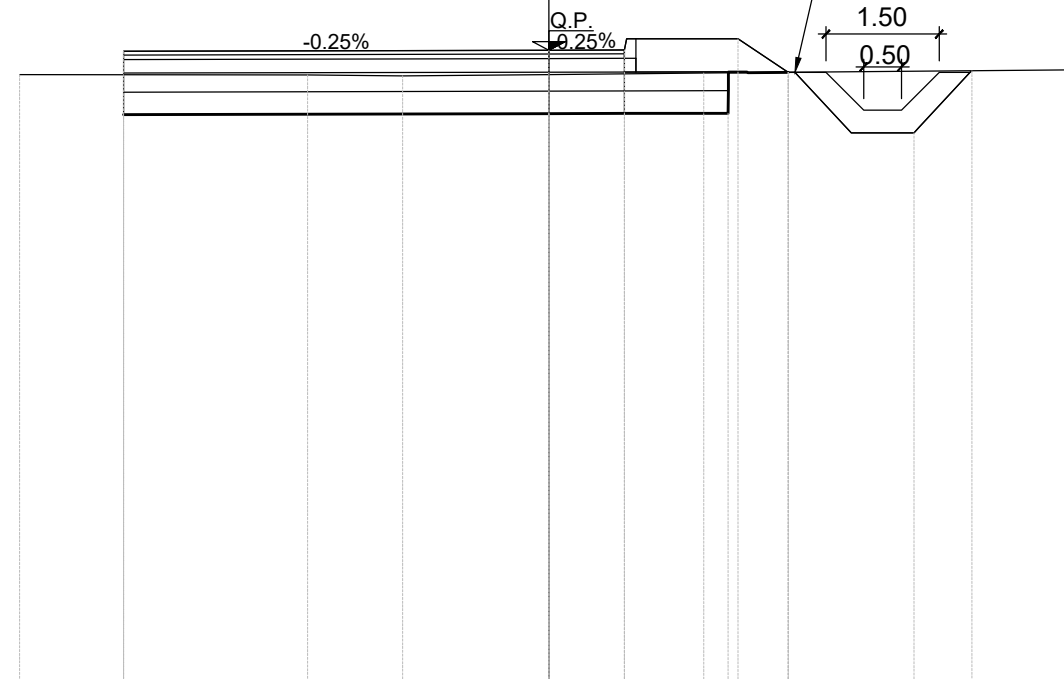
**NV15 RAMO USCITA**

Sezione N.: 3

Progressiva: 0+016.29

Fosso disperdente TD1

Materiale	Area (m <sup>2</sup> )
Sterro	4.156
Rilevato	0.003
Usura	0.331
Binder	0.398
Base	1.193
Sottofondo	2.000
Piattaforma stradale	2.399
Vegetale	0.743
Fossi	1.284
Cordolo	0.037
Cunetta	0.000



scala 1:100 Q.rif. 50.00

PROGRESSIVE TERRENO	-7.00		-3.19	-1.93		2.05		7.00		
DISTANZE PARZIALI TERRENO		3.81		1.26		1.93		2.05		4.95
QUOTE TERRENO	-58.04		-58.03	-58.02		-58.04		-58.06		-58.10
PROGRESSIVE PROGETTO		-5.63				0.00	1.00	1.15	2.50	3.17
DIST.PARZIALI PROGETTO				5.63		1.00		1.35	0.67	
QUOTE PROGETTO		-58.34				-58.36	58.36	58.51	58.51	58.07



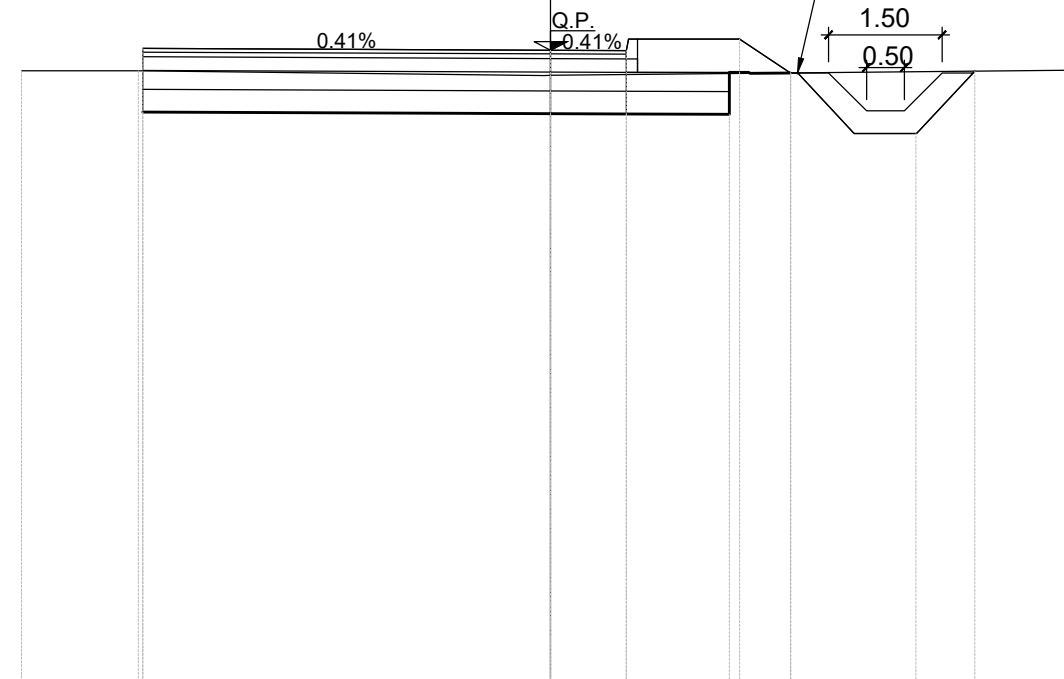
**NV15 RAMO USCITA**

Sezione N.: 4

Progressiva: 0+020.00

Fosso disperdente TD1

Materiale	Area (m <sup>2</sup> )
Sterro	4.066
Rilevato	0.004
Usura	0.320
Binder	0.384
Base	1.151
Sottofondo	1.940
Piattaforma stradale	2.327
Vegetale	0.745
Fossi	1.288
Cordolo	0.037
Cunetta	0.000



scala 1:100 Q.rif. 50.00

PROGRESSIVE TERRENO	-7.00	-5.45	0.00	7.00			
DISTANZE PARZIALI TERRENO	1.55	5.37	7.00				
QUOTE TERRENO	-58.09	-58.09	-58.02	-58.09			
PROGRESSIVE PROGETTO		-5.39	0.00	1.00	1.15	2.50	3.17
DIST.PARZIALI PROGETTO		5.39	1.00	1.35	0.67		
QUOTE PROGETTO		-58.38	-58.36	-58.35	-58.50	-58.50	-58.06

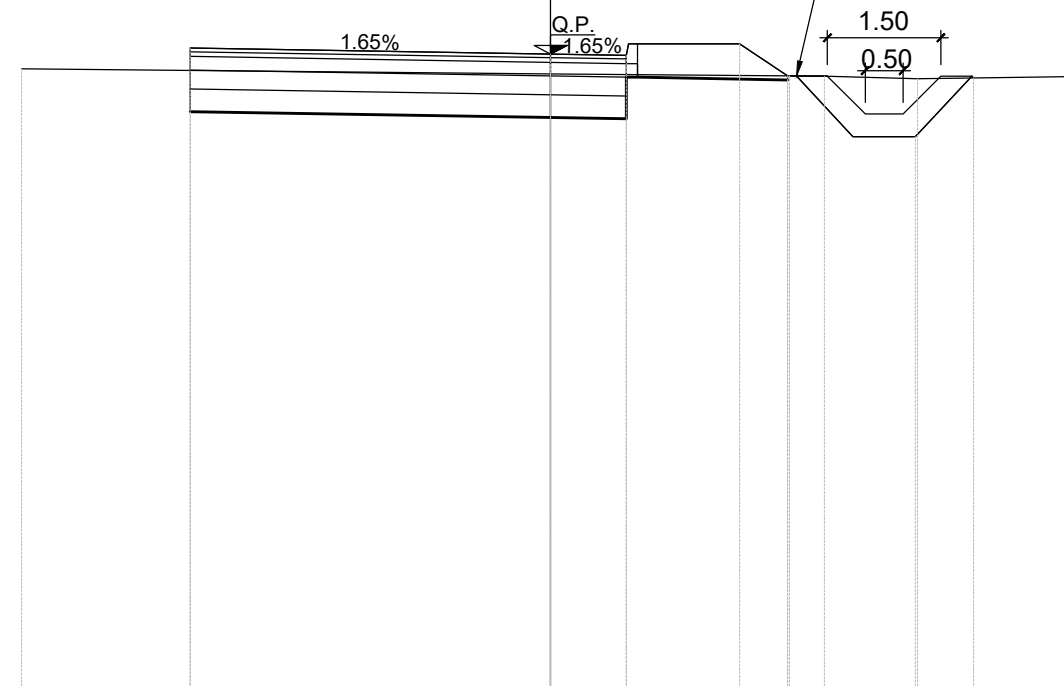
**NV15 RAMO USCITA**

Sezione N.: 5

Progressiva: 0+030.00

Fosso disperdente TD1

Materiale	Area (m <sup>2</sup> )
Sterro	3.352
Rilevato	0.000
Usura	0.288
Binder	0.346
Base	1.038
Sottofondo	1.442
Piattaforma stradale	1.731
Vegetale	0.778
Fossi	1.215
Cordolo	0.037
Cunetta	0.000



scala 1:100 Q.rif. 50.00

PROGRESSIVE TERRENO	-7.00			0.00		3.62	4.85	7.00
DISTANZE PARZIALI TERRENO		7.00			3.62		1.23	2.15
QUOTE TERRENO	-58.20			-58.14		-58.10	-58.07	-58.10
PROGRESSIVE PROGETTO		-4.77		0.00	1.00	1.15	2.50	3.14
DIST.PARZIALI PROGETTO			4.77		1.00	1.35	0.64	
QUOTE PROGETTO		-58.48		-58.40	-58.38	-58.53	-58.53	-58.11

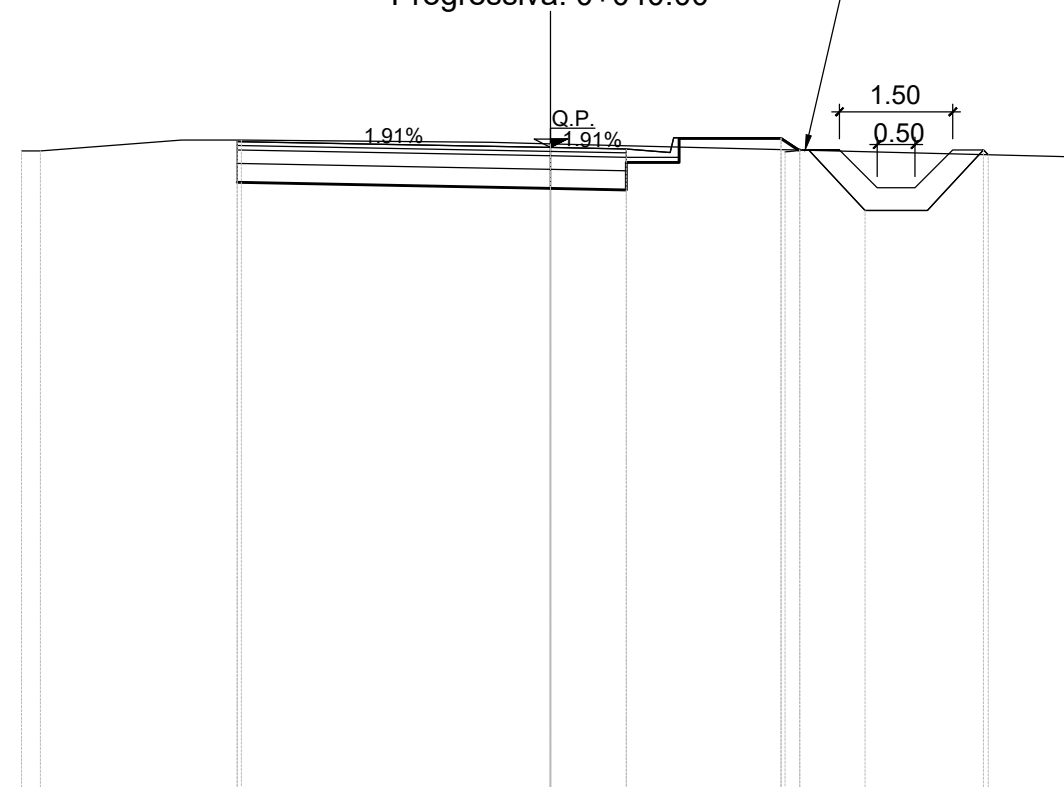
**NV15 RAMO USCITA**

Sezione N.: 6

Progressiva: 0+040.00

Fosso disperdente TD1

Materiale	Area (m <sup>2</sup> )
Sterro	3.140
Rilevato	0.193
Usura	0.257
Binder	0.309
Base	0.926
Sottofondo	1.286
Piattaforma stradale	0.000
Vegetale	0.016
Fossi	1.185
Cordolo	0.000
Cunetta	0.077



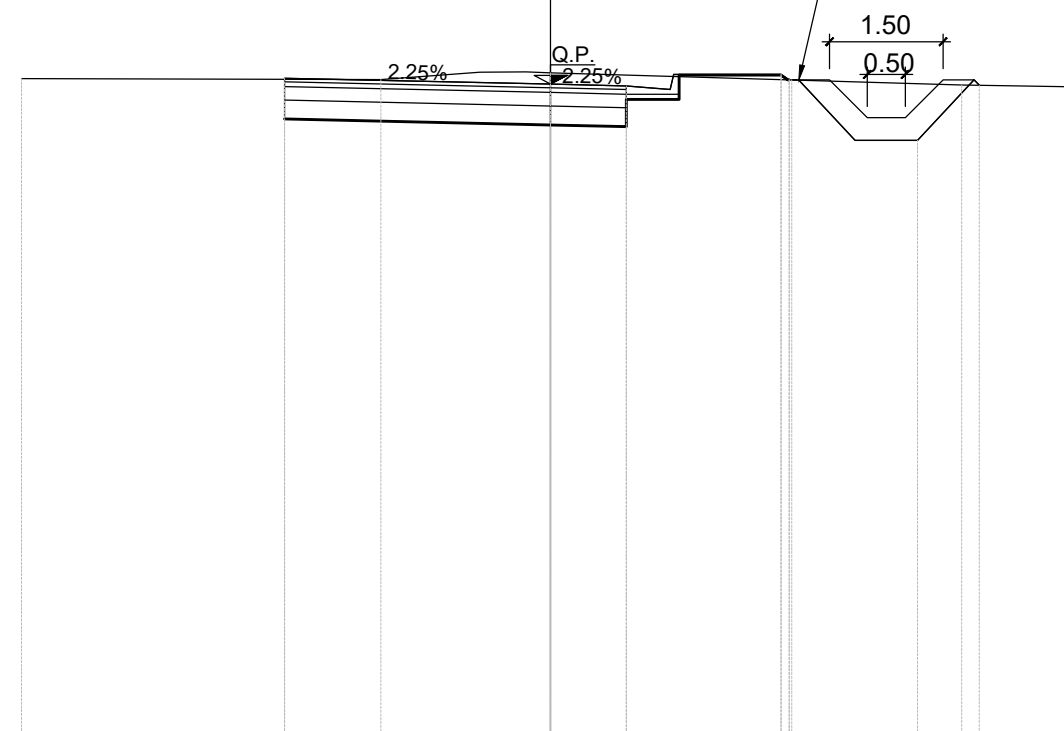
scala 1:100 Q.rif. 50.00

PROGRESSIVE TERRENO	-7.00	-6.75	-4.09	0.00	7.00				
DISTANZE PARZIALI TERRENO		1.87	3.29	7.00					
QUOTE TERRENO	-58.46	-58.45	-58.60	-58.55	-58.37				
PROGRESSIVE PROGETTO			-4.14	0.00	1.00	1.58	1.70	3.05	3.30
DIST.PARZIALI PROGETTO			4.14	1.00	0.58	1.35			
QUOTE PROGETTO			-58.58	-58.50	-58.48	-58.43	-58.63	-58.63	-58.47

**NV15 RAMO USCITA**  
 Sezione N.: 7  
 Progressiva: 0+050.00

Fosso disperdente TD1

Materiale	Area (m <sup>2</sup> )
Sterro	3.039
Rilevato	0.052
Usura	0.226
Binder	0.271
Base	0.813
Sottofondo	1.130
Piattaforma stradale	0.000
Vegetale	0.015
Fossi	1.175
Cordolo	0.000
Cunetta	0.077



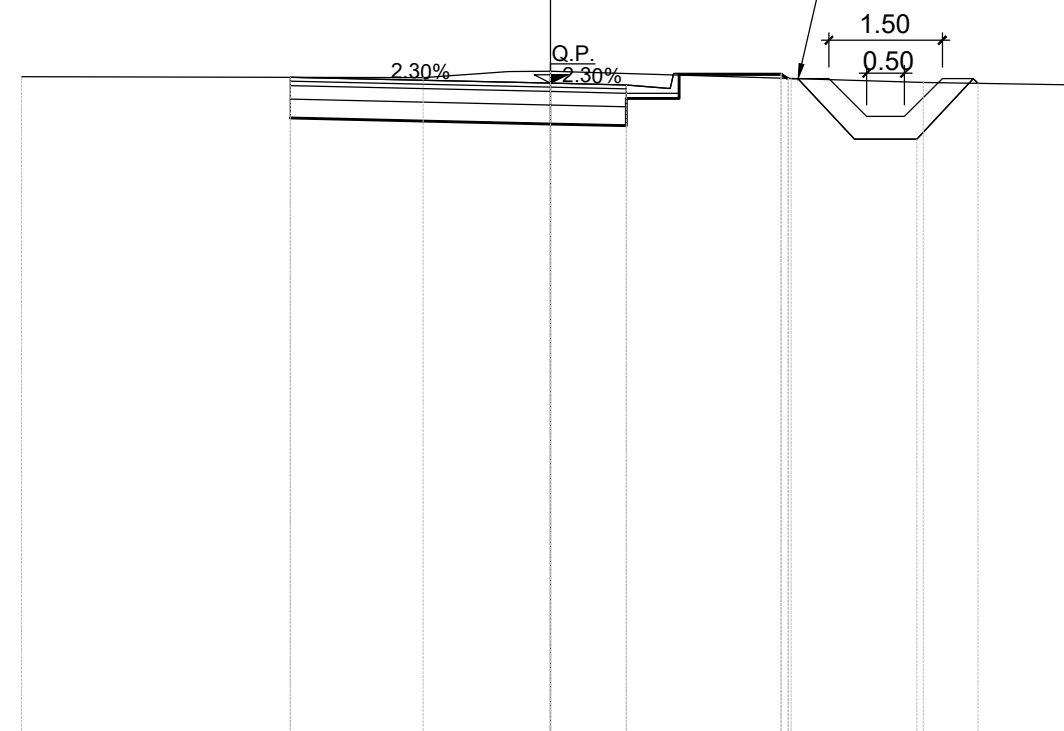
scala 1:100 Q.rif. 50.00

PROGRESSIVE TERRENO	-7.00		-2.24		0.00		5.44		7.00
DISTANZE PARZIALI TERRENO		4.76		1.31			5.44		1.56
QUOTE TERRENO	-58.67		-58.66		-58.75		-58.59		-58.56
PROGRESSIVE PROGETTO		-3.52		0.00	1.00	1.58	1.70	3.05	3.16
DIST.PARZIALI PROGETTO			3.52		1.00	0.58	1.35		
QUOTE PROGETTO		-58.68		-58.60	-58.57	-58.53	-58.72	-58.72	-58.65

**NV15 RAMO USCITA**  
 Sezione N.: 8  
 Progressiva: 0+051.22

Fosso disperdente TD1

Materiale	Area (m <sup>2</sup> )
Sterro	2.986
Rilevato	0.043
Usura	0.222
Binder	0.267
Base	0.800
Sottofondo	1.111
Piattaforma stradale	0.000
Vegetale	0.015
Fossi	1.178
Cordolo	0.000
Cunetta	0.077



scala 1:100 Q.rif. 50.00

PROGRESSIVE TERRENO	-7.00		-1.68	0.00		4.93	7.00
DISTANZE PARZIALI TERRENO		5.32	1.13		4.93		2.07
QUOTE TERRENO	-58.69		-58.68	-58.77		-58.62	-58.58
PROGRESSIVE PROGETTO		-3.44		0.00	1.00	1.58	1.70
DIST.PARZIALI PROGETTO			3.44	1.00	0.58	1.35	
QUOTE PROGETTO		-58.69		-58.61	-58.59	-58.54	-58.74
					-58.74	-58.67	



**NV15 RAMO USCITA**  
 Sezione N.: 10  
 Progressiva: 0+057.18

Fosso disperdente TD1

Materiale	Area (m <sup>2</sup> )
Sterro	2.980
Rilevato	0.010
Usura	0.213
Binder	0.255
Base	0.765
Sottofondo	1.063
Piattaforma stradale	0.000
Vegetale	0.014
Fossi	1.210
Cordolo	0.000
Cunetta	0.077



scala 1:100 Q.rif. 50.00

PROGRESSIVE TERRENO	-7.00		-1.60		1.08	2.32		7.00
DISTANZE PARZIALI TERRENO		5.40		1.60		1.13		4.68
QUOTE TERRENO	-58.82		-58.80		-58.80	-58.81		-58.78
PROGRESSIVE PROGETTO			-3.25		0.00	1.00	1.58	1.70
DIST.PARZIALI PROGETTO				3.25		1.00	0.58	0.50
QUOTE PROGETTO			-58.75		-58.67	-58.64	-58.60	-58.79
						-58.79	-58.79	-58.76