

GALLERIA NATURALE
SCALA 1:50
SEZIONE CORRENTE

GALLERIA NATURALE
SCALA 1:50
SEZIONE IN CORRISPONDENZA DELLE NICCHIE LFM/IS OGNI 250m

GALLERIA NATURALE
SCALA 1:50
SEZIONE IN CORRISPONDENZA DEI NICCHIONI TECNOLOGICI

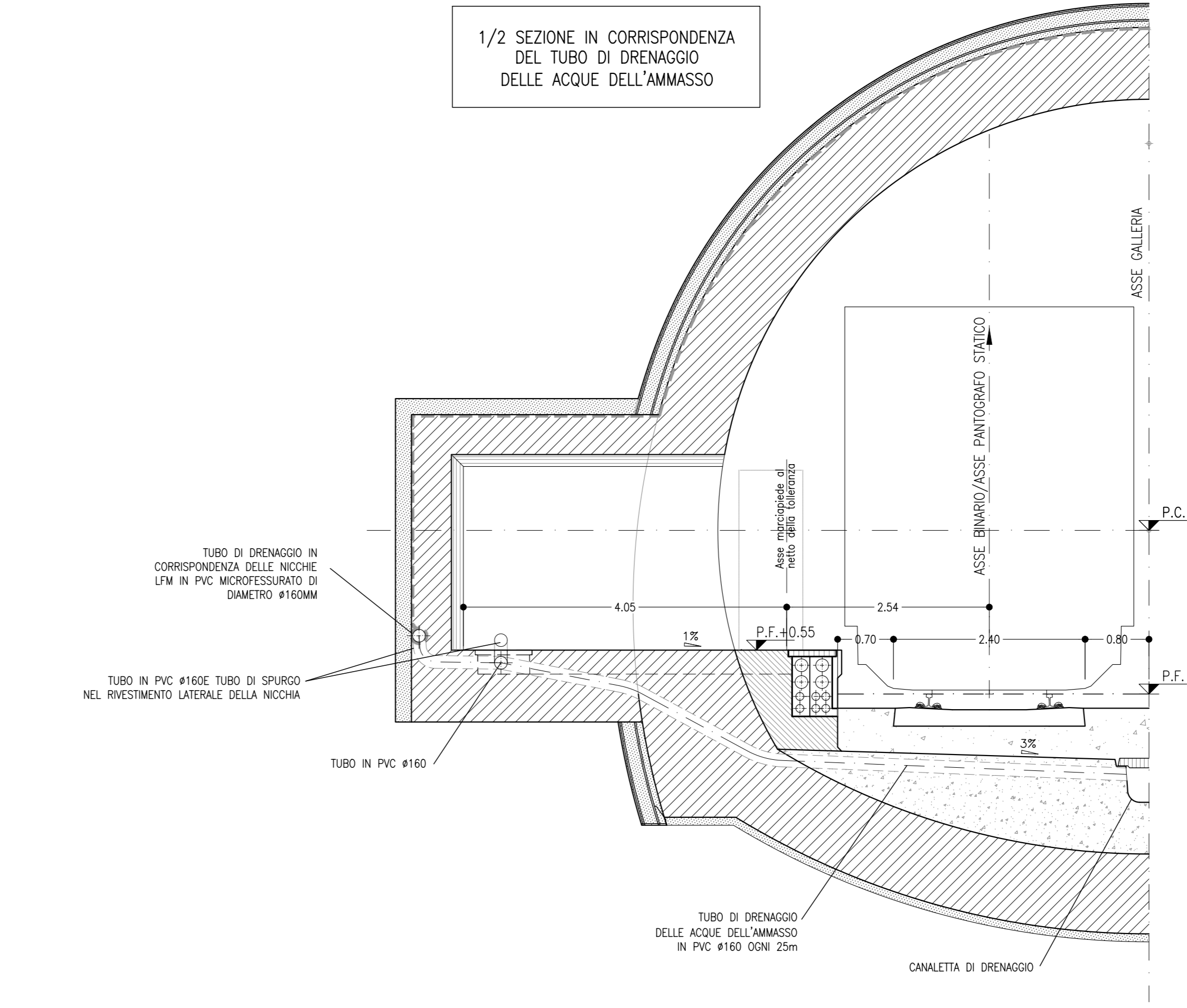
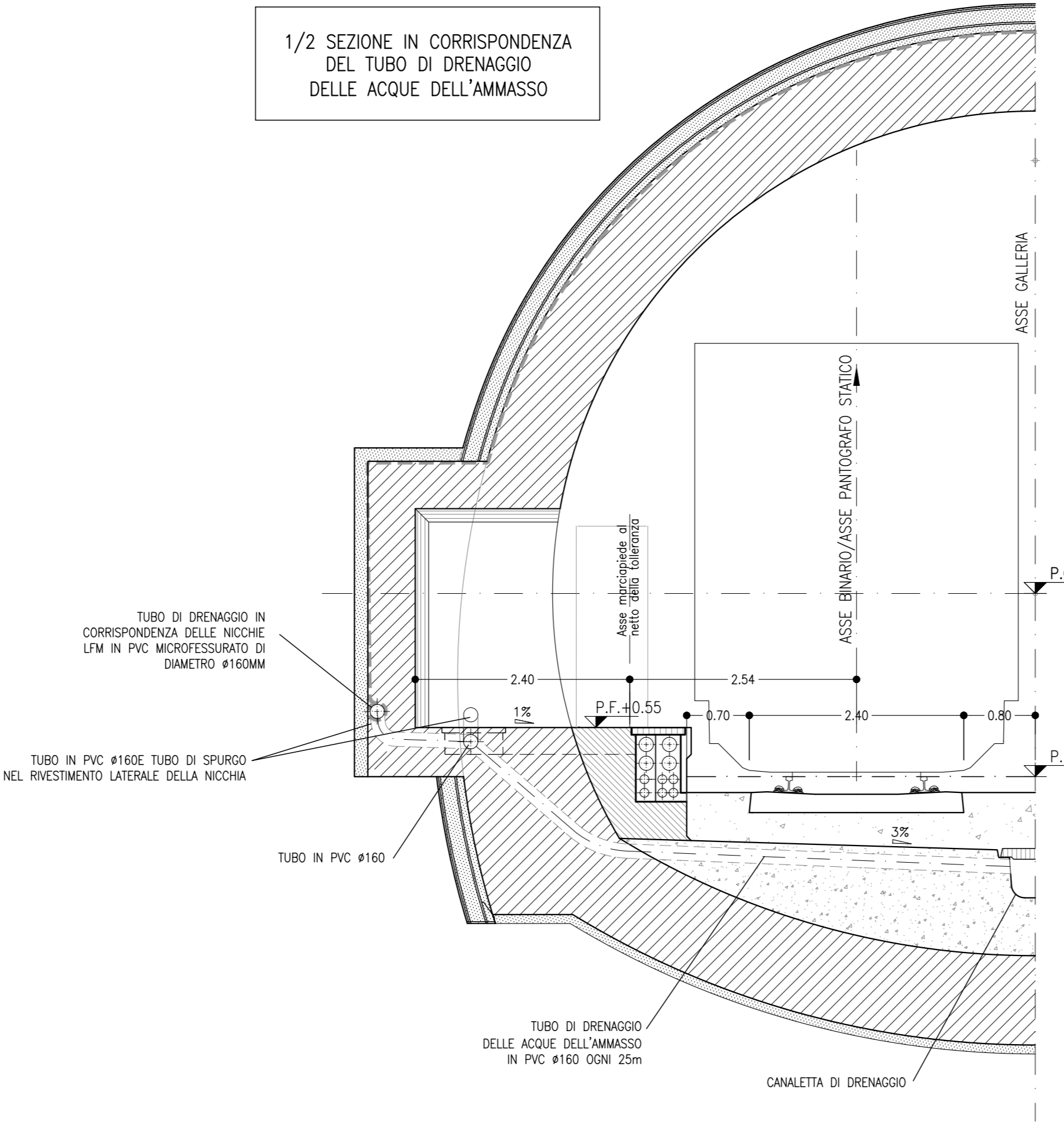
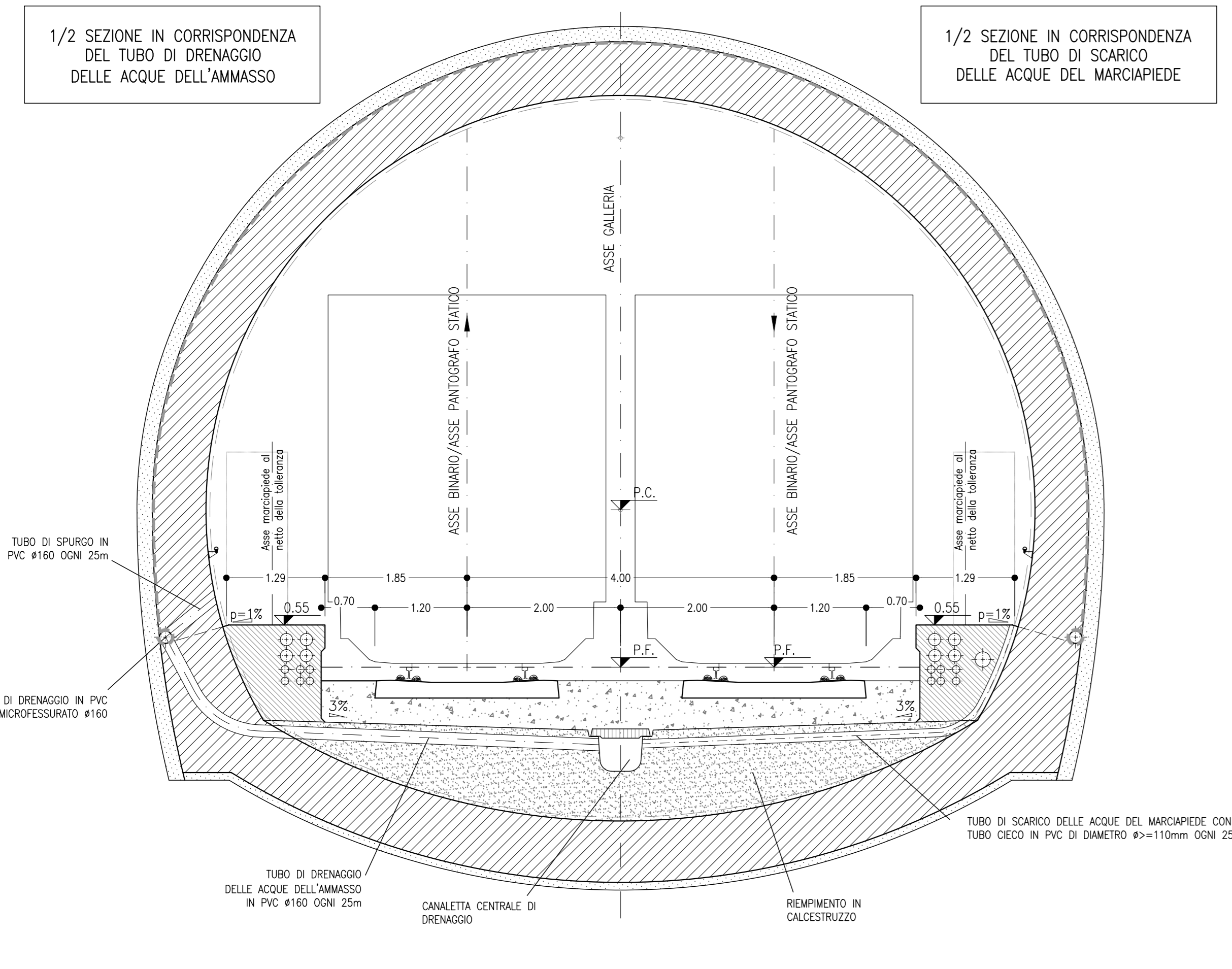
KEY PLAN
SCALA 1:100000

1/2 SEZIONE IN CORRISPONDENZA DEL TUBO DI DRENAGGIO DELLE ACQUE DELL'AMMASSO

1/2 SEZIONE IN CORRISPONDENZA DEL TUBO DI SCARICO DELLE ACQUE DEL MARCIAPIEDE

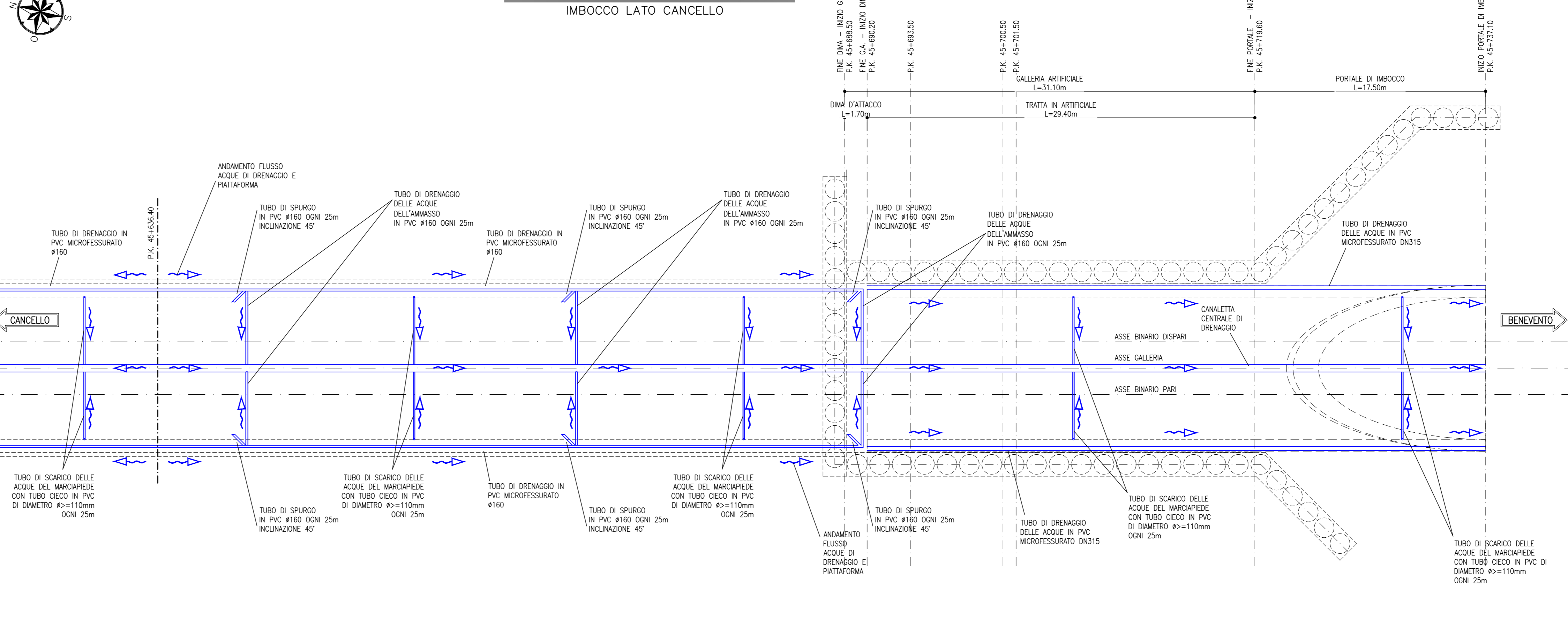
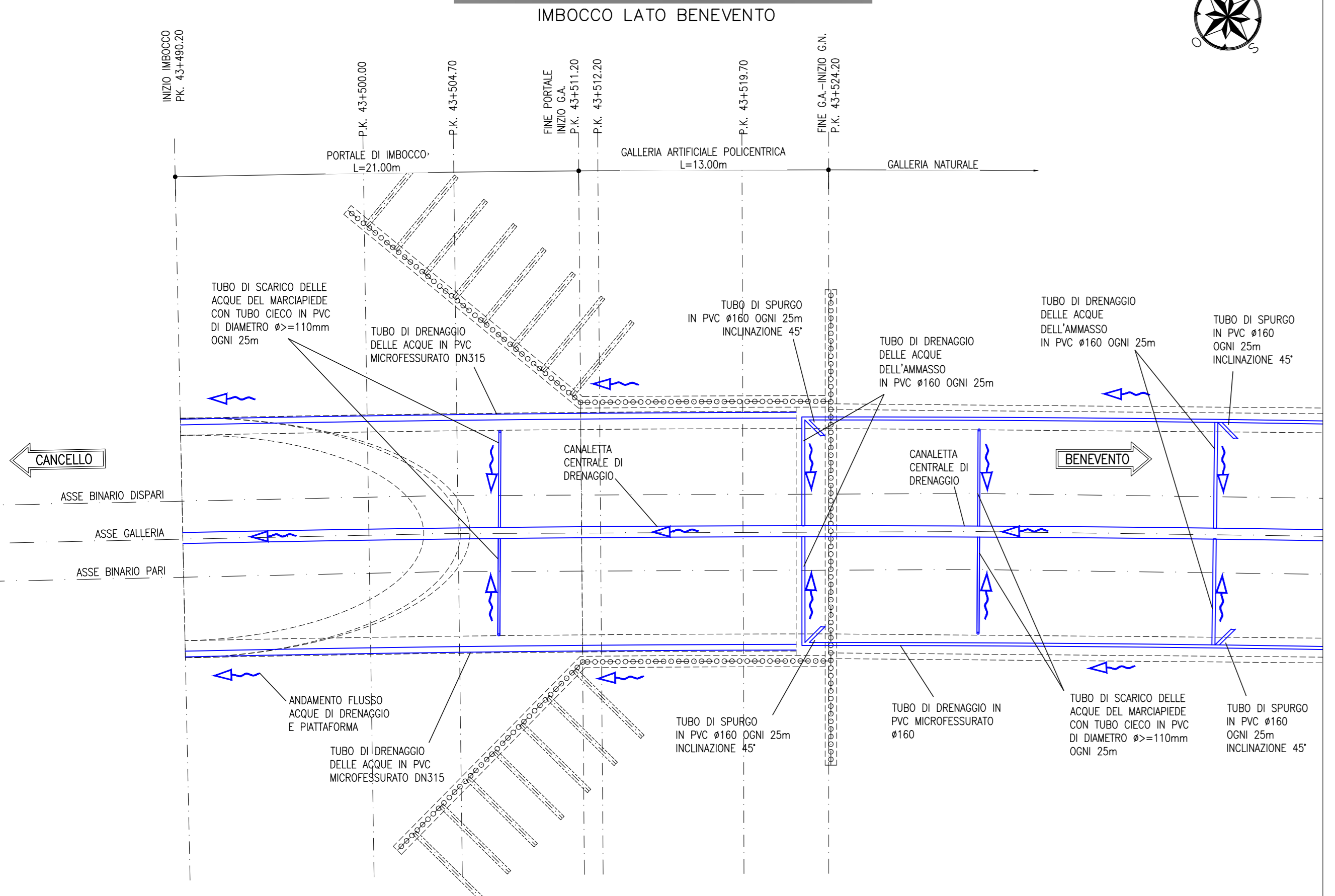
1/2 SEZIONE IN CORRISPONDENZA DEL TUBO DI DRENAGGIO DELLE ACQUE DELL'AMMASSO

1/2 SEZIONE IN CORRISPONDENZA DEL TUBO DI DRENAGGIO DELLE ACQUE DELL'AMMASSO

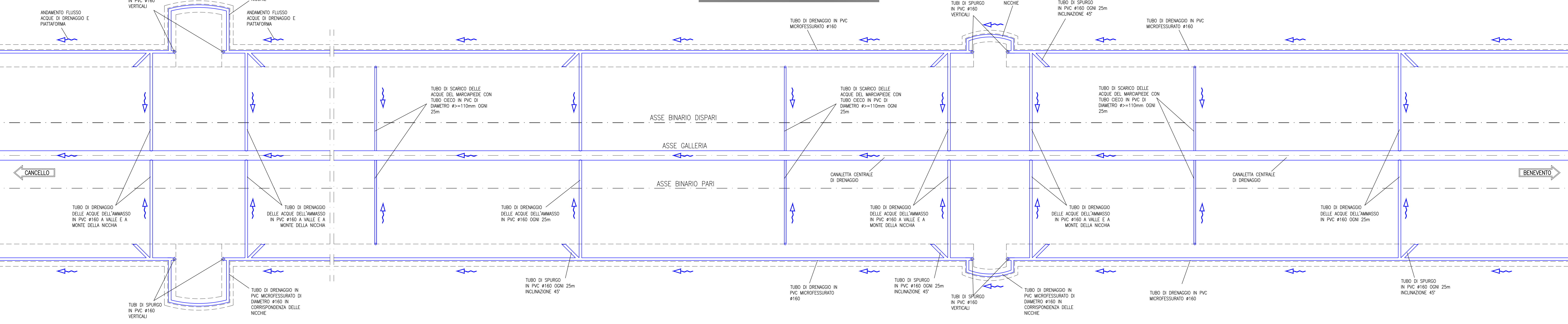


PARTICOLARE SISTEMA DI DRENAGGIO
SCALA 1:200
IMBOCCO LATO BENEVENTO

PARTICOLARE SISTEMA DI DRENAGGIO
SCALA 1:200
IMBOCCO LATO CANCELLO



PARTICOLARE SISTEMA DI DRENAGGIO
SCALA 1:100



NOTE

- LO SMALTIMENTO DELLE ACQUE DI AMMASSO IN GALLERIA IN CORRISPONDENZA DELLE NICCHIE LFM/SEGNALEMENTO E DEI NICCHIONI TECNOLOGICI E' GARANTITO DA DUE TUBI Ø160, A MONTE E A VALLE DELLA NICCHIA, CONNESSI CON LA CANALLETTA CENTRALE DI DRENAGGIO E DA TUBI DI SPURGO IN USCITA DAL RIVESTIMENTO DEFINITIVO. A TITOLO DI ESEMPIO, NEL "PARTICOLARE SISTEMA DI DRENAGGIO" E' RAPPRESENTATO LO SCHEMA RELATIVO ALLA NICCHIA LFM/IS E AL NICCHIONE TECNOLOGICO
- IN CORRISPONDENZA DEI GIUNTI STRUTTURALI E TRA SEZIONI DIFFERENTI (G.A. SCATOLARE, G.A. POLICENTRICA) SONO PREVISTI WATER-STOP.
- PER LE CARATTERISTICHE DEI MATERIALI E NOTE DI CARATTERE GENERALE SI RIMANDA ALL'ELABORATO IF2R.3.2.E.ZZ.SP.GN.00.0.0.001
- EVENTUALI DIFFERENZE TRA LE MISURE TOTALI E LE SOMMATORIE DELLE MISURE PARZIALI SONO DOVUTE AGLI ARROTONDAMENTI AUTOMATICI DI AUTOCAD

LEGENDA

P.F. = PIANO DEL FERRO
P.C. = PIANO DEI CENTRI

COMITENTE: RFI - RETE FERROVIARIA ITALIANA - GRUPPO FERROVIE DELLO STATO ITALIANE

DIREZIONE LAVORI: ITALFERR - GRUPPO FERROVIE DELLO STATO ITALIANE

APPALTATORE: TELESE S.p.A. - Consulenza Ingegneria e Architettura

PROGETTAZIONE: Ghella, ITINERA, SALCEF, COGET IMPIANTI

MANDATARIA: SYSTRA, SWS, SOTECNI

IL DIRETTORE DELLA PROGETTAZIONE: Ing. L. LACORDA

PROGETTO ESECUTIVO

ITINERARIO NAPOLI-BARI
RADDOPPIO TRATTA CANCELLO - BENEVENTO
IL LOTTO FUNZIONALE FRASSO TELESINO - VITULANO
3° SUBLOTTO SAN LORENZO - VITULANO

DISEGNO
GALLERIA NATURALE
GALLERIA NATURA

Sistema di smaltimento acque in galleria

APPALTATORE	SCALA:
Ing. M. EMBRON	VARIE

COMMESSA	LOTTO	FASE	ENTE	TIPO DOC.	OPERAZIONE/PIANO	PROGR.	REV.
IF2R	32	E	Z2	PZ	GN0700	001	B

Rev.	Descrizione	E. TACCA	Data	Verificato	Data	Approvato	Data
A	EMISSIONE		26/09/2021	L. RILEVATO	30/09/2021	M. NUTTI	30/09/2021
B	REVISIONE A MODIFICAZIONE		26/09/2021	L. RILEVATO	30/09/2021	M. NUTTI	30/09/2021

File: IF2R.3.2.E.ZZ.PZ.GN.07.0.0.001.B.dwg