

COMMITTENTE:



DIREZIONE LAVORI:



APPALTATORE:

TELESE S.c.a r.l.

Consorzio Telese Società Consortile a Responsabilità Limitata



PROGETTAZIONE:

MANDATARIA



MANDANTI



IL DIRETTORE DELLA PROGETTAZIONE:

Ing. L. LACORO

Responsabile integrazione fra le varie prestazioni specialistiche

PROGETTO ESECUTIVO

ITINERARIO NAPOLI-BARI RADDOPPIO TRATTA CANCELLO - BENEVENTO II LOTTO FUNZIONALE FRASSO TELESINO - VITULANO 3° SUBLOTTO SAN LORENZO - VITULANO

DISEGNO

VIABILITÀ

NV25 - ADEGUAMENTO VIA FRANCIGENA DEL SUD DAL KM 38+825 AL KM 40+400 - Tratto 2

SEZIONI TRASVERSALI

APPALTATORE	SCALA:
IL DIRETTORE TECNICO Ing. M. FERRONI	
	1:100

COMMESSA LOTTO FASE ENTE TIPO DOC. OPERA/DISCIPLINA PROGR. REV.

I F 2 R 3 2 E Z Z WA NV 2 5 0 0 0 0 1 A

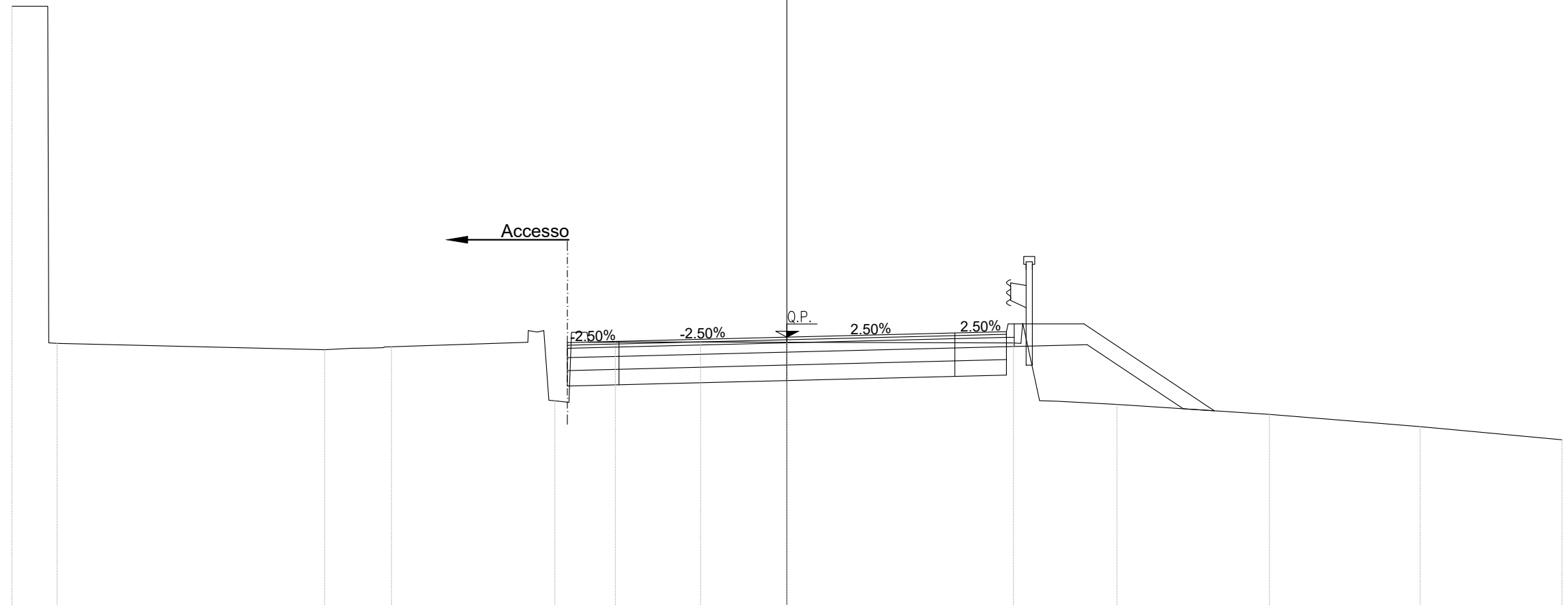
Rev.	Descrizione	Redatto	Data	Verificato	Data	Approvato	Data	Autorizzato Data
A	EMISSIONE	F. TRAPANESE	23/06/21	G. MARTUSCELLI	24/06/21	A. REZZI	24/06/21	IL PROGETTISTA L. LACORO 25/06/21

File: IF2R.3.2.E.ZZ.WA.NV.25.0.0.001.A.dwg

n. Elab.:

NV25
 Sezione N.: 21
 Progressiva: 0+311.62

Materiale	Area (m ²)
Sterro	6.736
Rilevato	2.506
Usura	0.425
Binder	0.510
Base	1.530
Sottofondo	2.125
Piattaforma stradale	2.550
Vegetale	1.885
Fossi	0.000
Cordolo	0.073
Cunetta	0.000
Semina	0.000

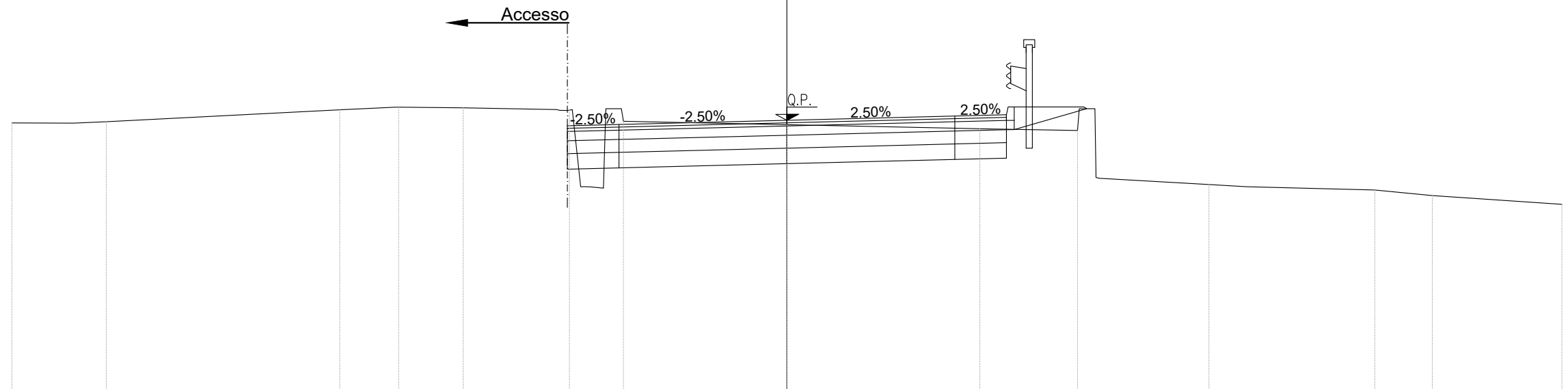


scala 1:100 Q.rif. 80.00

PROGRESSIVE TERRENO	-15.00	-14.13				-8.95	-7.65		-4.49	-3.32		-1.67				4.39	6.39		9.34		12.26		-15.00	
DISTANZE PARZIALI TERRENO	0.02		5.18		2.64					1.65	1.67			4.39		1.15	2.95		2.92		2.74			
QUOTE TERRENO	-91.68	-85.16				-85.04	-85.10		-84.05	-85.19		-85.19		-85.19		-85.17		-83.98		-83.79		-83.55		-83.30
PROGRESSIVE PROGETTO									-6.01	-5.75		-4.40	-4.25	-3.25		0.00		3.25	4.25	4.40		5.75		8.27
DIST.PARZIALI PROGETTO										1.35		1.00		3.25		3.25		1.00	1.35		2.52			
QUOTE PROGETTO									-85.15	-85.33		-85.33	-85.18	-85.20		-85.28		-85.37	-85.39	-85.54		-85.54		-83.86

Materiale	Area (m ²)
Sterro	6.452
Rilevato	0.398
Usura	0.425
Binder	0.510
Base	1.530
Sottofondo	2.125
Piattaforma stradale	2.550
Vegetale	0.328
Fossi	0.000
Cordolo	0.037
Cunetta	0.077
Semina	0.010

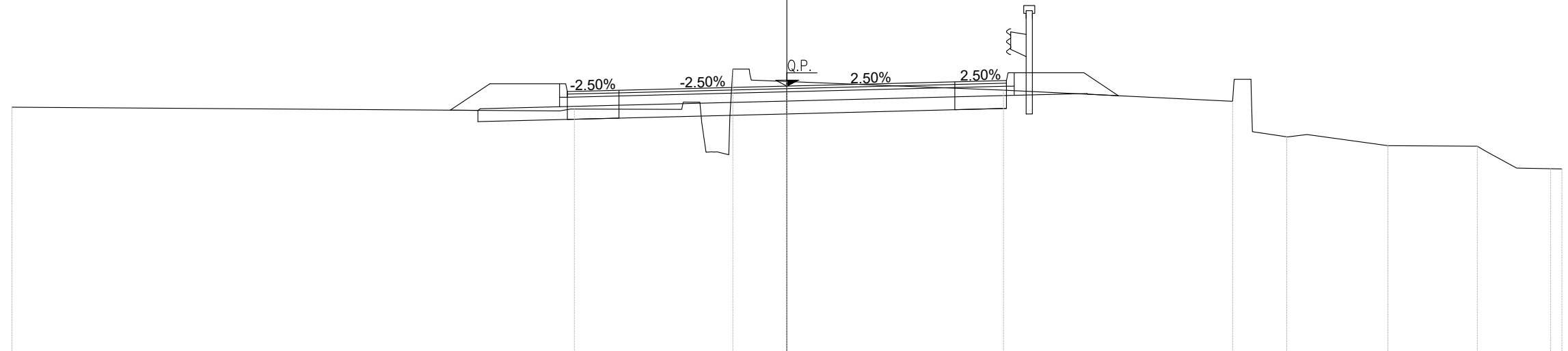
NV25
Sezione N.: 22
Progressiva: 0+324.07



PROGRESSIVE TERRENO	-15.00	-13.17		-8.65	-7.52	-6.26	-4.21	-3.16		3.73	5.63	8.17	11.38	12.49	-15.00				
DISTANZE PARZIALI TERRENO	1.19		4.52	1.08	1.25	1.81	0.14	3.16		3.73	1.58	0.02	2.12	2.48	1.11	2.51			
QUOTE TERRENO	-85.16	-85.19		-85.42	-85.47	-85.46	-85.41	-85.20	-85.13	-85.05	-85.02	-83.97	-83.87	-83.76	-83.59				
PROGRESSIVE PROGETTO						-5.75	-5.73	-5.45	-4.95	-4.83	-4.25	-3.25	0.00						
DIST.PARZIALI PROGETTO							0.50	0.58	1.00	3.25		3.25	1.00	1.35	0.42				
QUOTE PROGETTO						85.45	85.45	85.26	85.26	85.06	85.11	85.14	85.22	85.30	85.32	85.47	85.47	85.15	85.08

NV25
 Sezione N.: 23
 Progressiva: 0+336.52

Materiale	Area (m ²)
Sterro	3.751
Rilevato	0.360
Usura	0.425
Binder	0.510
Base	1.530
Sottofondo	2.557
Piattaforma stradale	0.000
Vegetale	1.514
Fossi	0.000
Cordolo	0.074
Cunetta	0.000
Semina	0.000



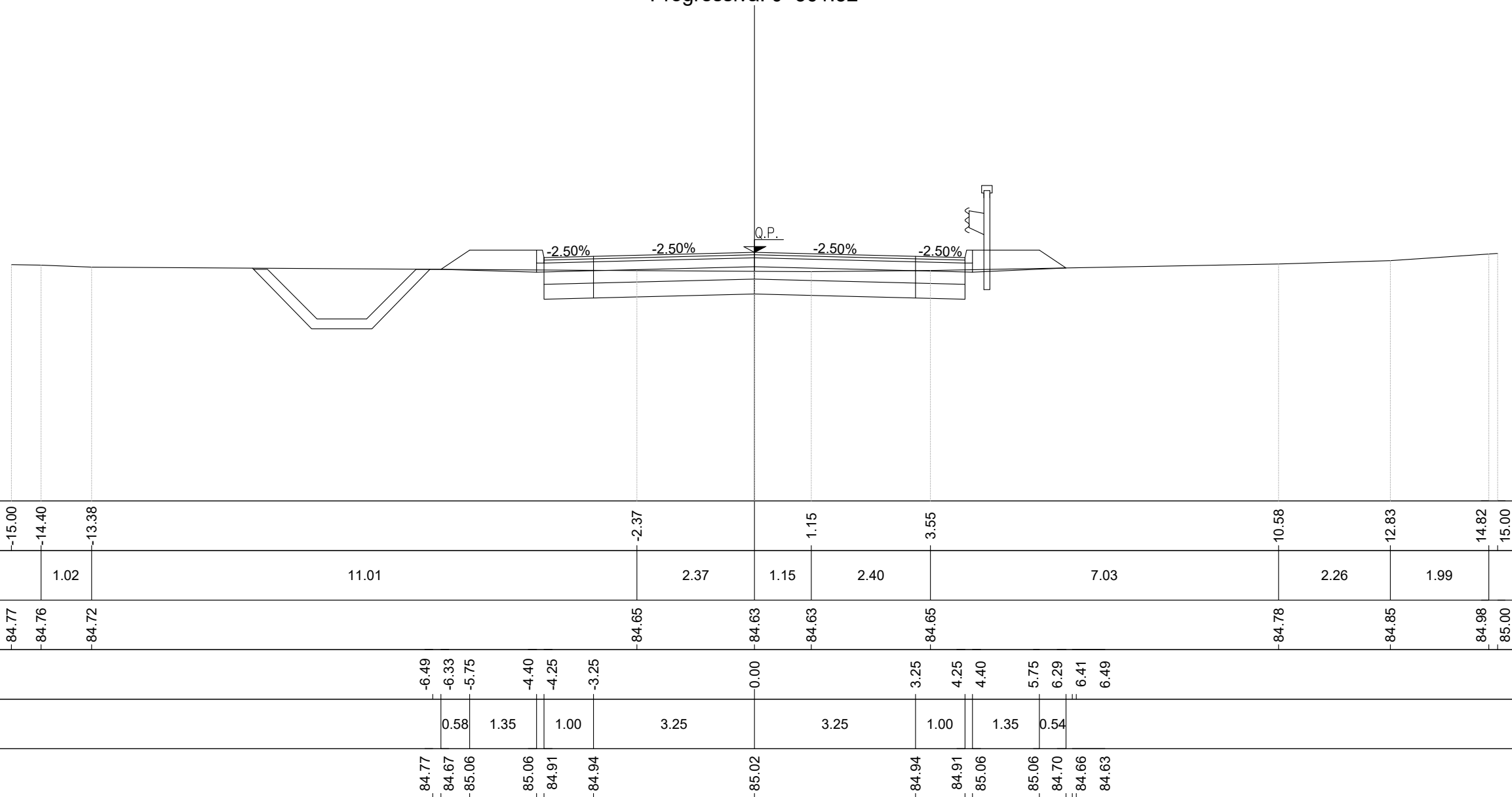
scala 1:100 Q.rif. 80.00

PROGRESSIVE TERRENO	-15.00			-4.11		-1.05	0.00		4.19		8.63	9.67	11.63	13.36	14.78	15.00
DISTANZE PARZIALI TERRENO		10.61		2.08				4.19		4.43			1.57	1.73		
QUOTE TERRENO	-84.74			-84.70		-85.48	-85.24		-85.07		-84.85	-84.17	-83.99	-83.98	-83.55	-83.54
PROGRESSIVE PROGETTO			-6.52	-5.75	-4.40	-4.25	-3.25	0.00	3.25	4.25	4.40	5.75	6.41			
DIST.PARZIALI PROGETTO			0.77	1.35	1.00		3.25		3.25	1.00	1.35	0.66				
QUOTE PROGETTO			-84.68	-85.19	-85.19	-85.04	-85.07	-85.15	-85.23	-85.26	-85.41	-85.41	-84.96			

NV25
Sezione N.: 24
Progressiva: 0+361.52

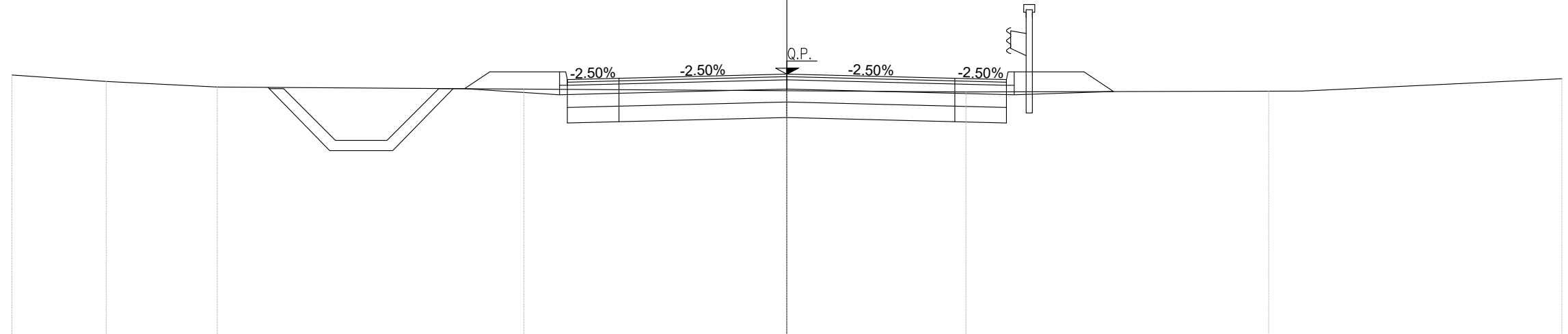
Materiali	Area (m ²)
Sterro	4.521
Rilevato	0.000
Usura	0.425
Binder	0.510
Base	1.530
Sottofondo	2.125
Piattaforma stradale	2.550
Vegetale	1.351
Fossi	2.913
Cordolo	0.074
Cunetta	0.000
Semina	0.000

scala 1:100 Q.rif. 80.00



NV25
Sezione N.: 25
Progressiva: 0+385.00

Materiale	Area (m ²)
Sterro	5.025
Rilevato	0.000
Usura	0.425
Binder	0.510
Base	1.530
Sottofondo	2.125
Piattaforma stradale	2.550
Vegetale	1.312
Fossi	7.939
Cordolo	0.073
Cunetta	0.000
Semina	0.000




scala 1:100 Q.rif. 80.00

PROGRESSIVE TERRENO	-15.00	-13.17	-11.03		-5.09					3.47		9.33	-15.00
DISTANZE PARZIALI TERRENO		1.83	2.15		5.93			5.09		3.47		5.86	5.02
QUOTE TERRENO	-85.06	-84.93	-84.83		-84.79					-84.75		-84.75	-84.99
PROGRESSIVE PROGETTO					-6.49	-6.48	-6.35	-6.24	-5.75	-4.40	-4.25	-3.25	
DIST.PARZIALI PROGETTO						0.49	1.35		1.00		3.25		
QUOTE PROGETTO					84.94	84.92	84.78	84.79	85.12	85.12	84.97	85.00	

NV25
 Sezione N.: 26
 Progressiva: 0+400.00

Materiale	Area (m ²)
Sterro	4.448
Rilevato	0.000
Usura	0.425
Binder	0.510
Base	1.530
Sottofondo	2.125
Piattaforma stradale	2.550
Vegetale	1.397
Fossi	2.910
Cordolo	0.074
Cunetta	0.000
Semina	0.000



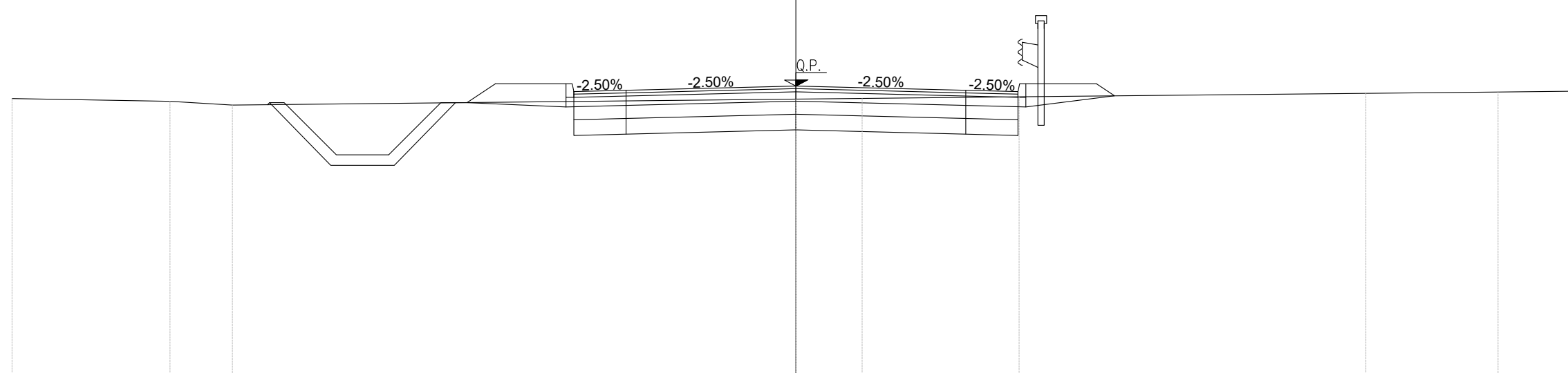
scala 1:100 Q.rif. 80.00

PROGRESSIVE TERRENO	-15.00	-11.82	-10.65	-4.78	-4.86	-3.76	-12.81	-14.36	-15.00						
DISTANZE PARZIALI TERRENO	3.18	1.17	5.87	4.78	3.76	9.05	1.55								
QUOTE TERRENO	-85.10	-85.10	-84.92	-84.89	-84.86	-84.84	-84.96	-84.96	-84.97						
PROGRESSIVE PROGETTO				-6.49	-6.32	-5.75	-4.40	-4.25	-3.25	0.00	3.25	4.25	4.40	5.75	6.36
DIST.PARZIALI PROGETTO				0.57	1.35	1.00	3.25	3.25	1.00	1.35	0.61				
QUOTE PROGETTO				84.91	84.90	85.28	85.28	85.13	85.16	85.24	85.16	85.13	85.28	85.28	84.87

NV25
Sezione N.: 28
Progressiva: 0+440.00

Materiale	Area (m²)
Sterro	5.762
Rilevato	0.000
Usura	0.425
Binder	0.510
Base	1.530
Sottofondo	2.125
Piattaforma stradale	2.550
Vegetale	1.197
Fossi	2.792
Cordolo	0.074
Cunetta	0.000
Semina	0.000

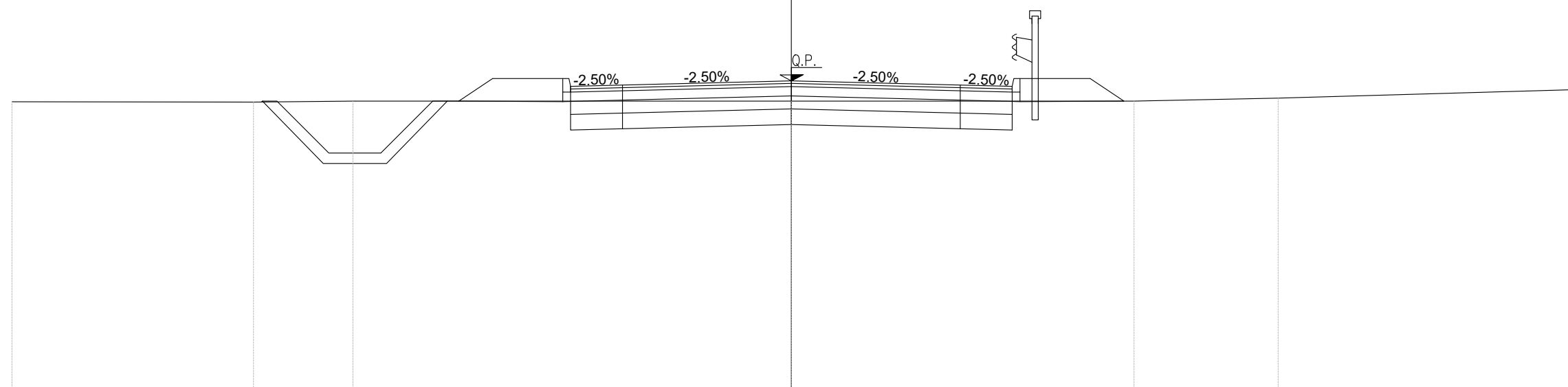
scala 1:100 Q.rif. 80.00



PROGRESSIVE TERRENO	-15.00			11.98	10.78														10.91	13.43	-15.00
DISTANZE PARZIALI TERRENO		3.02	1.19		10.78				1.27	3.00		6.64							2.53	1.57	
QUOTE TERRENO	-85.44		-85.39	-85.32					-85.43	-85.45		-85.48							-85.54	-85.57	-85.59
PROGRESSIVE PROGETTO						-6.49	-6.46	-6.29	-5.75	-4.40	-4.25	-3.25		0.00		3.25	4.25	4.40	5.75	6.10	
DIST. PARZIALI PROGETTO								0.54	1.35		1.00		3.25		3.25		1.00	1.35			
QUOTE PROGETTO						85.36	85.36	85.37	85.73	85.73	85.58	85.60		85.68		85.60	85.58	85.73	85.73	85.50	

NV25
 Sezione N.: 29
 Progressiva: 0+460.00

Materiale	Area (m ²)
Sterro	4.306
Rilevato	0.000
Usura	0.425
Binder	0.510
Base	1.530
Sottofondo	2.125
Piattaforma stradale	2.550
Vegetale	1.472
Fossi	2.850
Cordolo	0.073
Cunetta	0.000
Semina	0.000

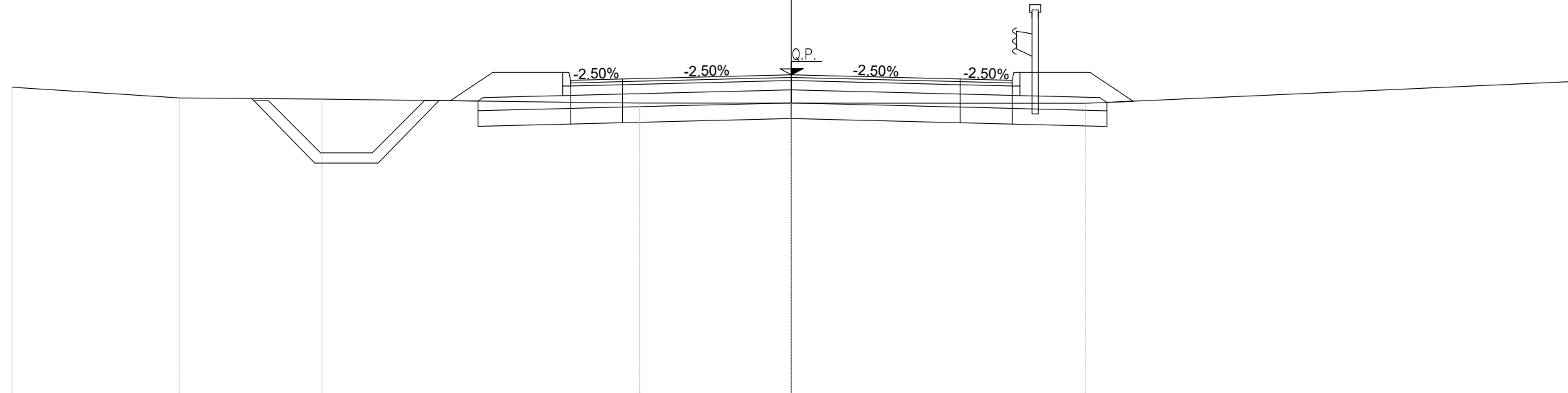


scala 1:100 Q.rif. 80.00

PROGRESSIVE TERRENO	-15.00	-10.35	-8.44					6.60	9.37	-15.00						
DISTANZE PARZIALI TERRENO		4.65	1.91	8.44			6.60	2.77	5.63							
QUOTE TERRENO	-85.51	-85.50	-85.52			85.52		-85.52	-85.57	-85.74						
PROGRESSIVE PROGETTO				-6.49	-6.40	-5.75	-4.40	-4.25	-3.25	0.00	3.25	4.25	4.40	5.75	6.40	
DIST.PARZIALI PROGETTO				0.65	1.35	1.00	3.25	3.25	1.00	1.35	0.65					
QUOTE PROGETTO				85.52	85.52	85.95	85.95	85.80	85.83	85.91	85.83	85.80	85.95	85.95	85.52	

NV25
 Sezione N.: 30
 Progressiva: 0+480.00

Materiale	Area (m ²)
Sterro	4.544
Rilevato	0.000
Usura	0.425
Binder	0.510
Base	1.530
Sottofondo	3.016
Piattaforma stradale	3.631
Vegetale	1.669
Fossi	2.953
Cordolo	0.074
Cunetta	0.000
Semina	0.000

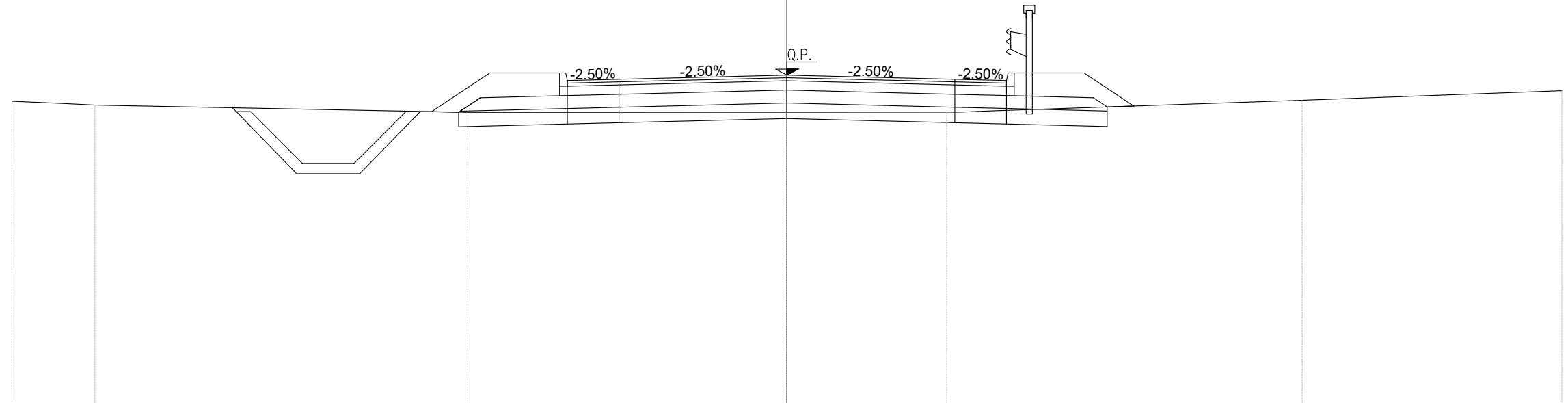


scala 1:100 Q.rif. 80.00

PROGRESSIVE TERRENO	-15.00	-11.78	-9.03	-2.92	0.00	5.66	-15.00						
DISTANZE PARZIALI TERRENO	3.22	2.74	6.12	2.92	5.25	9.34							
QUOTE TERRENO	-85.89	-85.69	-85.67	-85.59	-85.59	-85.58	-86.00						
PROGRESSIVE PROGETTO			-6.56	-5.75	-4.40	-4.25	-3.25	0.00	3.25	4.25	4.40	5.75	6.58
DIST.PARZIALI PROGETTO			0.81	1.35	1.00	3.25	3.25	1.00	1.35	0.83			
QUOTE PROGETTO			-85.63	-86.18	-86.18	-86.03	-86.05	-86.13	-86.05	-86.03	-86.18	-86.18	-85.62

NV25
 Sezione N.: 31
 Progressiva: 0+500.00

Materiale	Area (m ²)
Sterro	2.660
Rilevato	0.000
Usura	0.425
Binder	0.510
Base	1.530
Sottofondo	3.059
Piattaforma stradale	3.765
Vegetale	1.831
Fossi	3.010
Cordolo	0.073
Cunetta	0.000
Semina	0.000

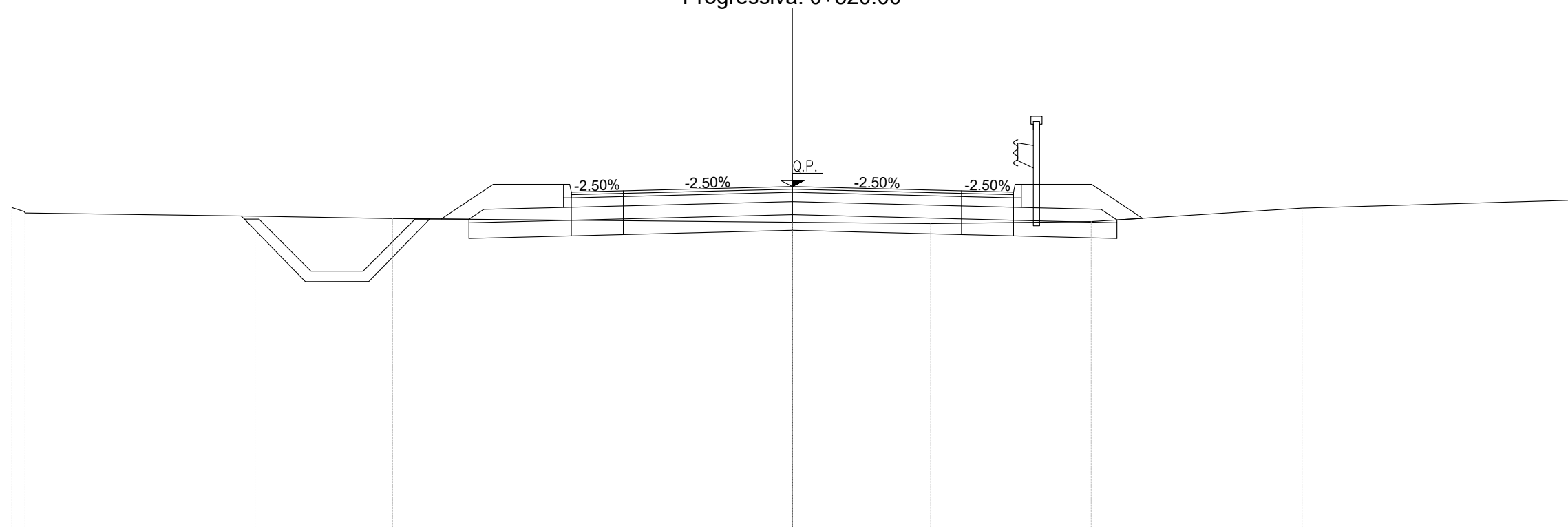


scala 1:100 Q.rif. 80.00

PROGRESSIVE TERRENO	-15.00	-13.39		-6.17			3.09		9.97	-15.00			
DISTANZE PARZIALI TERRENO		7.12		6.17		3.09		6.05	5.03				
QUOTE TERRENO	-85.65	-85.78		-85.64		-85.64	-85.64		-85.87	-86.05			
PROGRESSIVE PROGETTO			-6.88	-5.75	-4.40	-4.25	-3.25	0.00	3.25	4.25	4.40	5.75	6.71
DIST.PARZIALI PROGETTO			1.13	1.35	1.00	3.25	3.25	1.00	1.35	0.96			
QUOTE PROGETTO			-85.65	-86.40	-86.40	-86.25	-86.27	-86.36	-86.27	-86.25	-86.40	-86.40	-85.76

NV25
Sezione N.: 32
Progressiva: 0+520.00

Materiale	Area (m ²)
Sterro	3.034
Rilevato	0.000
Usura	0.425
Binder	0.510
Base	1.530
Sottofondo	3.058
Piattaforma stradale	3.736
Vegetale	1.794
Fossi	2.973
Cordolo	0.073
Cunetta	0.000
Semina	0.000

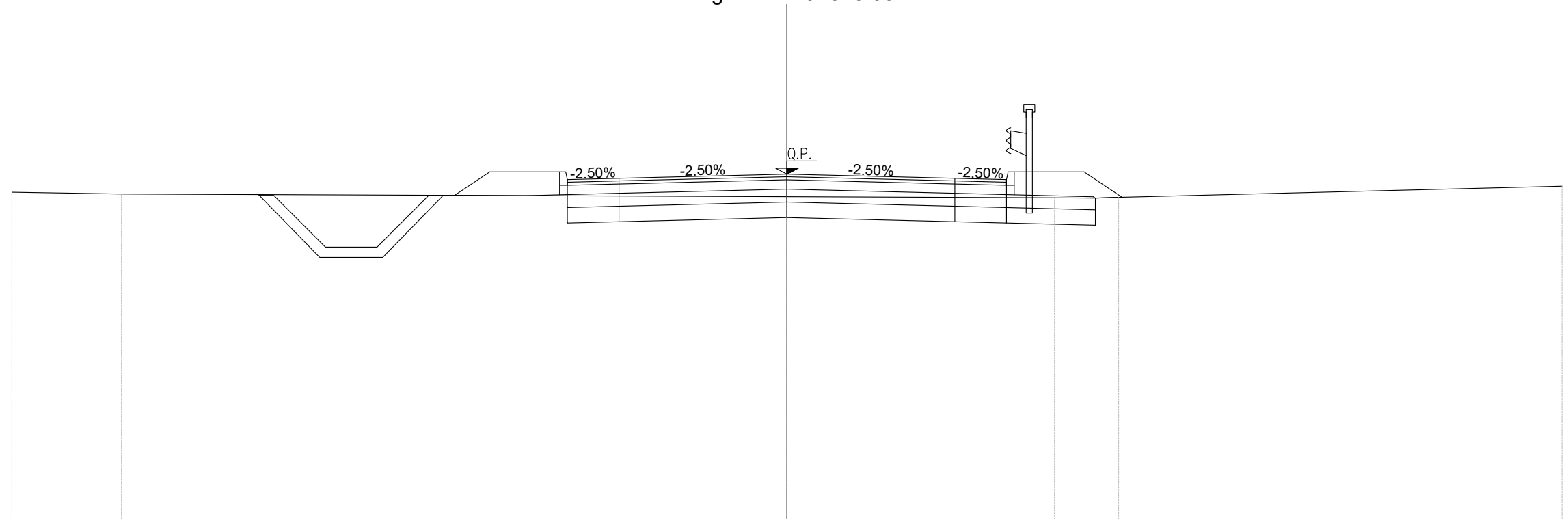


scala 1:100 Q.rif. 80.00

PROGRESSIVE TERRENO	-15.00	-14.75		10.33	7.68			2.66	5.74	9.79	-15.00		
DISTANZE PARZIALI TERRENO		4.42	2.64	7.68	2.66	3.08	4.05	5.21					
QUOTE TERRENO	-86.18	-86.07	-86.01	-85.97	-85.89	-85.87	-85.91	-86.17	-86.32				
PROGRESSIVE PROGETTO			-6.75	-5.75	-4.40	-4.25	-3.25	0.00	3.25	4.25	4.40	5.75	6.73
DIST.PARZIALI PROGETTO			1.00	1.35	1.00	3.25	3.25	1.00	1.35	0.98			
QUOTE PROGETTO			-85.96	-86.62	-86.62	-86.47	-86.50	-86.58	-86.50	-86.47	-86.62	-86.62	-85.97

NV25
 Sezione N.: 33
 Progressiva: 0+540.00

Materiale	Area (m ²)
Sterro	4.764
Rilevato	0.027
Usura	0.425
Binder	0.510
Base	1.530
Sottofondo	2.555
Piattaforma stradale	3.066
Vegetale	1.575
Fossi	2.897
Cordolo	0.073
Cunetta	0.000
Semina	0.000

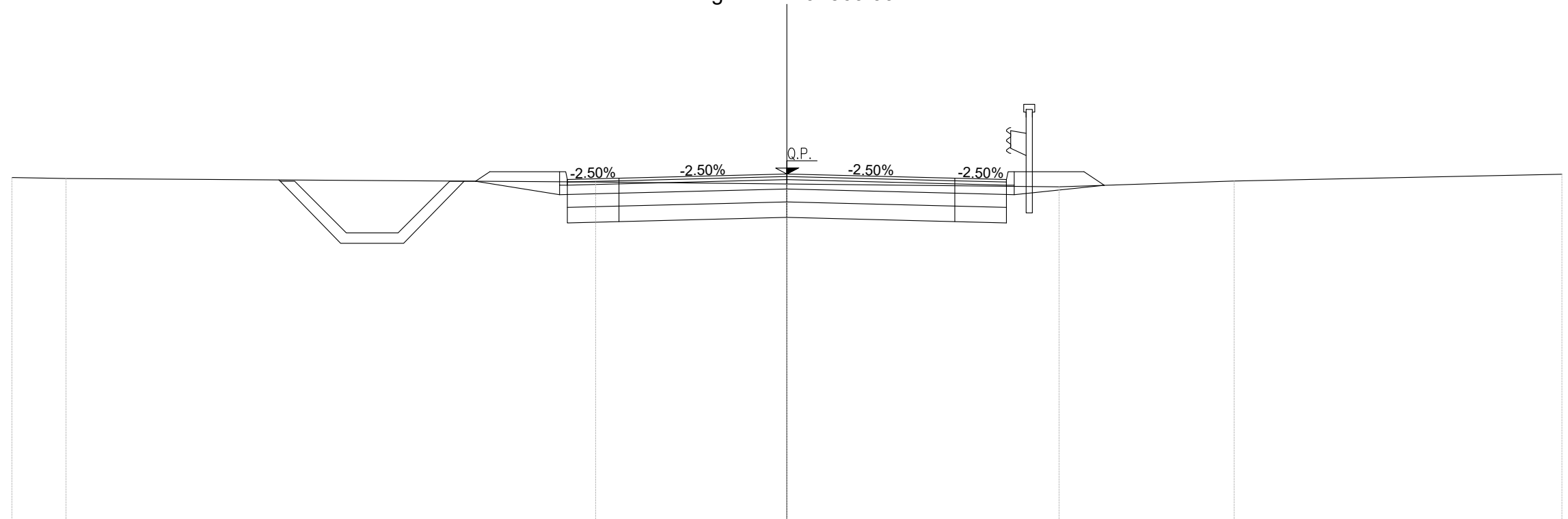


scala 1:100 Q.rif. 80.00

PROGRESSIVE TERRENO	-15.00	-12.88							5.18	6.42	-15.00			
DISTANZE PARZIALI TERRENO		2.12		12.88					5.18		8.58			
QUOTE TERRENO	-86.37	-86.33							-86.28	-86.26	-86.27	-86.48		
PROGRESSIVE PROGETTO			-6.43	-5.75	-4.40	-4.25	-3.25	0.00		3.25	4.25	4.40	5.75	6.49
DIST.PARZIALI PROGETTO			0.68	1.35	1.00		3.25		3.25	1.00	1.35	0.74		
QUOTE PROGETTO			-86.30	-86.76	-86.76	-86.61	-86.63	-86.71		-86.63	-86.61	-86.76	-86.76	-86.27

Materiale	Area (m ²)
Sterro	6.331
Rilevato	0.000
Usura	0.425
Binder	0.510
Base	1.530
Sottofondo	2.125
Piattaforma stradale	2.550
Vegetale	1.049
Fossi	2.915
Cordolo	0.073
Cunetta	0.000
Semina	0.000

NV25
Sezione N.: 34
Progressiva: 0+560.00

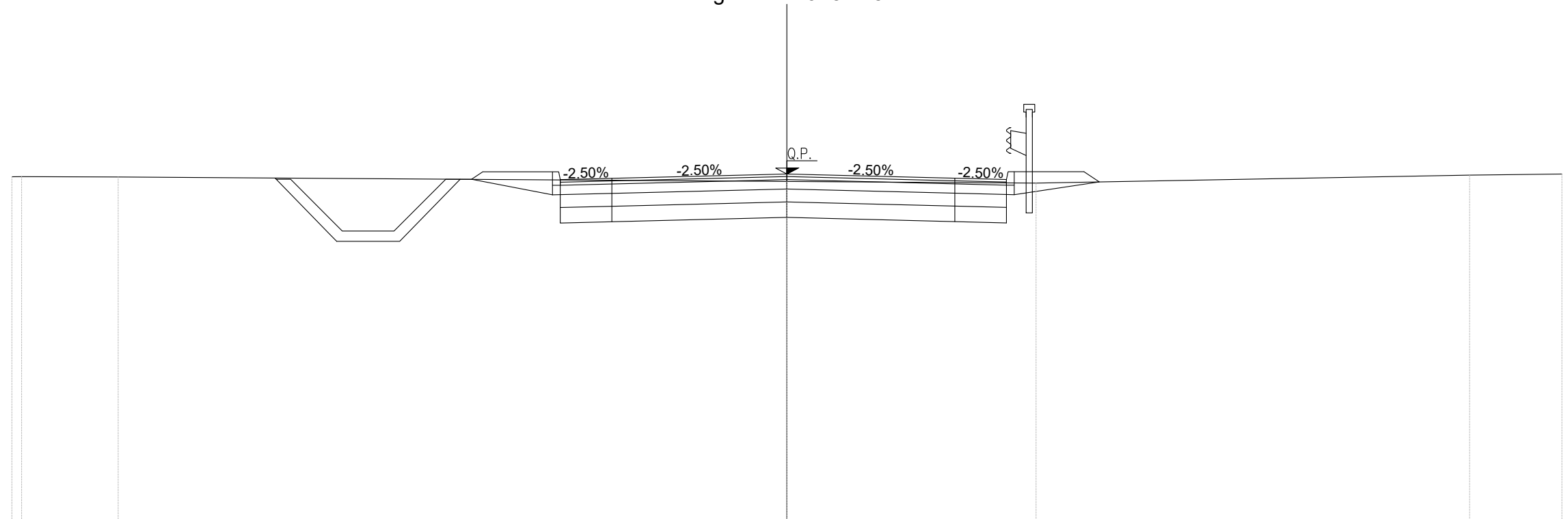


scala 1:100 Q.rif. 80.00

PROGRESSIVE TERRENO	-15.00	-13.95				-3.70				5.27		8.66		-15.00					
DISTANZE PARZIALI TERRENO	1.05		10.25			3.70			5.27		3.39		6.34						
QUOTE TERRENO	-86.65	-86.63				-86.56			-86.52		-86.47		-86.58	-86.71					
PROGRESSIVE PROGETTO				-6.49	-6.41	-6.03	-5.75	-4.40	-4.25	-3.25	0.00		3.25	4.25	4.40	5.75	6.14	6.23	
DIST.PARZIALI PROGETTO						1.35		1.00		3.25		3.25	1.00	1.35					
QUOTE PROGETTO				86.58	86.58	86.58	86.76	86.76	86.61	86.64	86.72		86.64	86.61	86.76	86.76	86.50	86.47	

NV25
Sezione N.: 35
Progressiva: 0+572.51

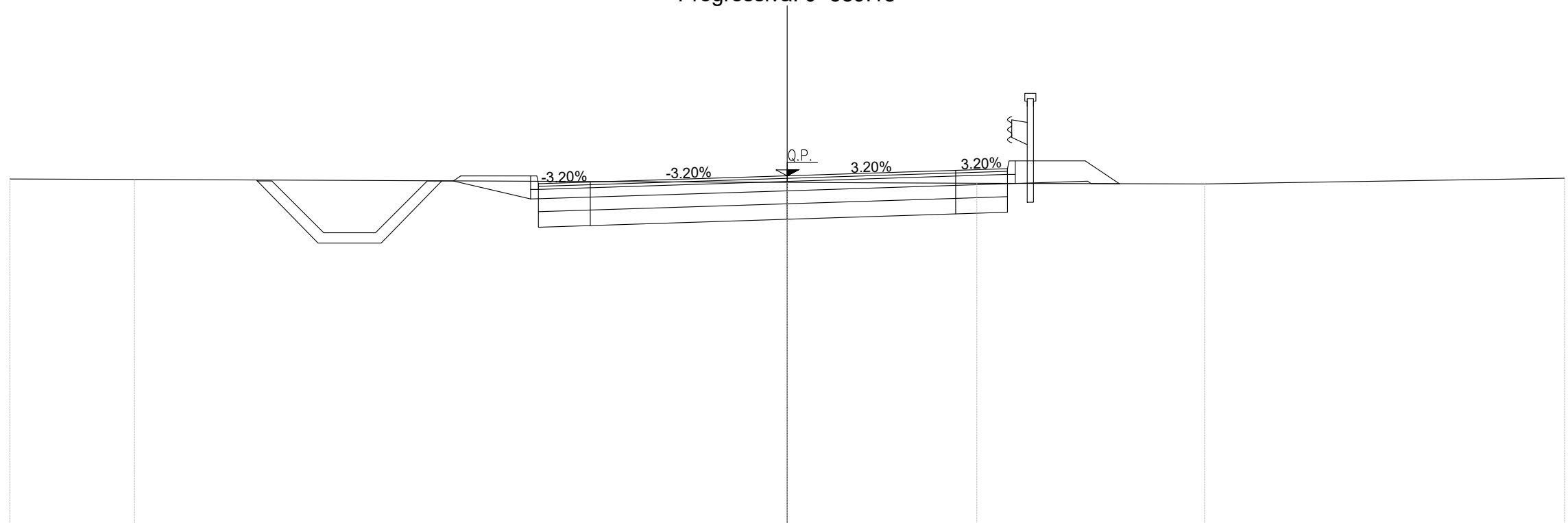
Materiale	Area (m ²)
Sterro	6.966
Rilevato	0.000
Usura	0.432
Binder	0.518
Base	1.555
Sottofondo	2.159
Piattaforma stradale	2.591
Vegetale	0.943
Fossi	2.915
Cordolo	0.073
Cunetta	0.000
Semina	0.000



PROGRESSIVE TERRENO	-15.00	-14.81	-12.94					4.82		13.21	-15.00								
DISTANZE PARZIALI TERRENO		1.87		12.94				4.82		8.39	1.79								
QUOTE TERRENO	86.66	86.67	86.66					86.57		86.54	86.69	86.72							
PROGRESSIVE PROGETTO				-6.63	-6.61	-6.44	-6.10	-5.89	-4.54	-4.39	-3.39	0.00	3.25	4.25	4.40	5.75	6.05	6.16	6.24
DIST.PARZIALI PROGETTO							1.35	1.00	3.39		3.25	1.00	1.35						
QUOTE PROGETTO				86.63	86.63	86.62	86.61	86.76	86.76	86.61	86.63	86.72	86.64	86.61	86.76	86.76	86.56	86.56	86.55

Materiale	Area (m ²)
Sterro	6.836
Rilevato	0.033
Usura	0.453
Binder	0.543
Base	1.629
Sottofondo	2.263
Piattaforma stradale	2.715
Vegetale	1.095
Fossi	2.899
Cordolo	0.073
Cunetta	0.000
Semina	0.000

NV25
Sezione N.: 36
Progressiva: 0+589.18

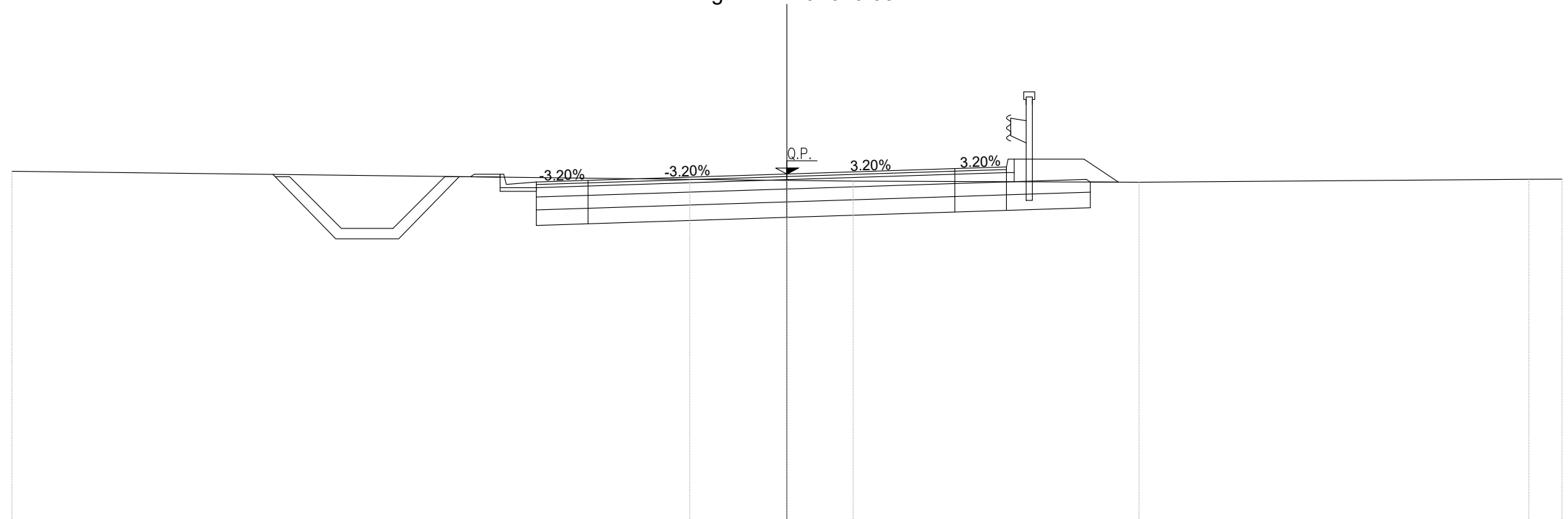


scala 1:100 Q.rif. 80.00

PROGRESSIVE TERRENO	-15.00	-12.59			0.00	3.66		8.05		-15.00						
DISTANZE PARZIALI TERRENO		2.41		12.59		3.66		4.39		6.95						
QUOTE TERRENO	-86.66	-86.65			-86.59	-86.57		-86.56		-86.67						
PROGRESSIVE PROGETTO			-7.07	-6.98	-6.85	-6.44	-6.30	-4.95	-4.80	-3.80	0.00	3.25	4.25	4.40	5.75	6.41
DIST.PARZIALI PROGETTO						1.35	1.00	3.80		3.25	1.00	1.35	0.66			
QUOTE PROGETTO			86.63	86.63	86.63	86.62	86.71	86.71	86.56	86.60	86.72	86.82	86.85	87.00	87.00	86.56

NV25
Sezione N.: 37
Progressiva: 0+610.00

Materiale	Area (m ²)
Sterro	7.704
Rilevato	0.000
Usura	0.455
Binder	0.546
Base	1.638
Sottofondo	2.679
Piattaforma stradale	3.217
Vegetale	0.729
Fossi	2.955
Cordolo	0.037
Cunetta	0.077
Semina	0.000

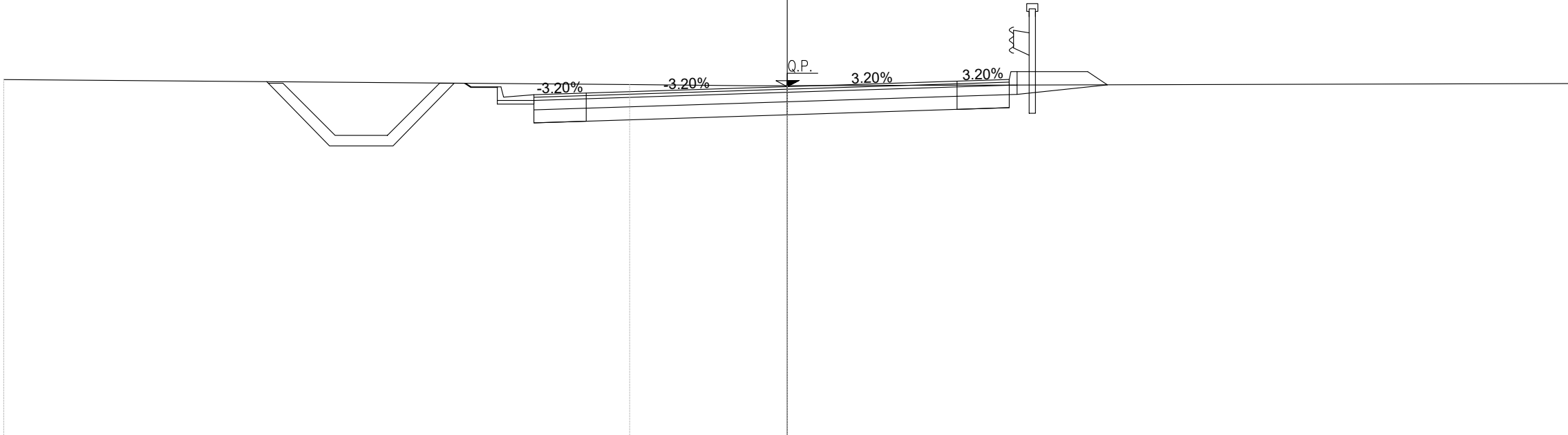


scala 1:100 Q.rif. 80.00

PROGRESSIVE TERRENO	-15.00				-1.88	0.00	1.28			6.81		14.36	-15.00			
DISTANZE PARZIALI TERRENO		13.12			1.88	1.28		5.53		7.55						
QUOTE TERRENO	-86.77				-86.61	-86.59	-86.58			-86.56		-86.61	-86.62			
PROGRESSIVE PROGETTO			-6.12	-6.05	-5.55	-5.43	-4.85	-3.85		0.00		3.25	4.25	4.40	5.75	6.42
DIST.PARZIALI PROGETTO				0.50	0.58	1.00		3.85		3.25		1.00	1.35	0.67		
QUOTE PROGETTO			86.66	86.71	86.71	86.52	86.56	86.59		86.72		86.82	86.85	87.00	87.00	86.56

NV25
 Sezione N.: 38
 Progressiva: 0+630.79

Materiale	Area (m ²)
Sterro	5.756
Rilevato	0.000
Usura	0.455
Binder	0.546
Base	1.638
Sottofondo	2.275
Piattaforma stradale	0.000
Vegetale	0.547
Fossi	2.924
Cordolo	0.037
Cunetta	0.077
Semina	0.007

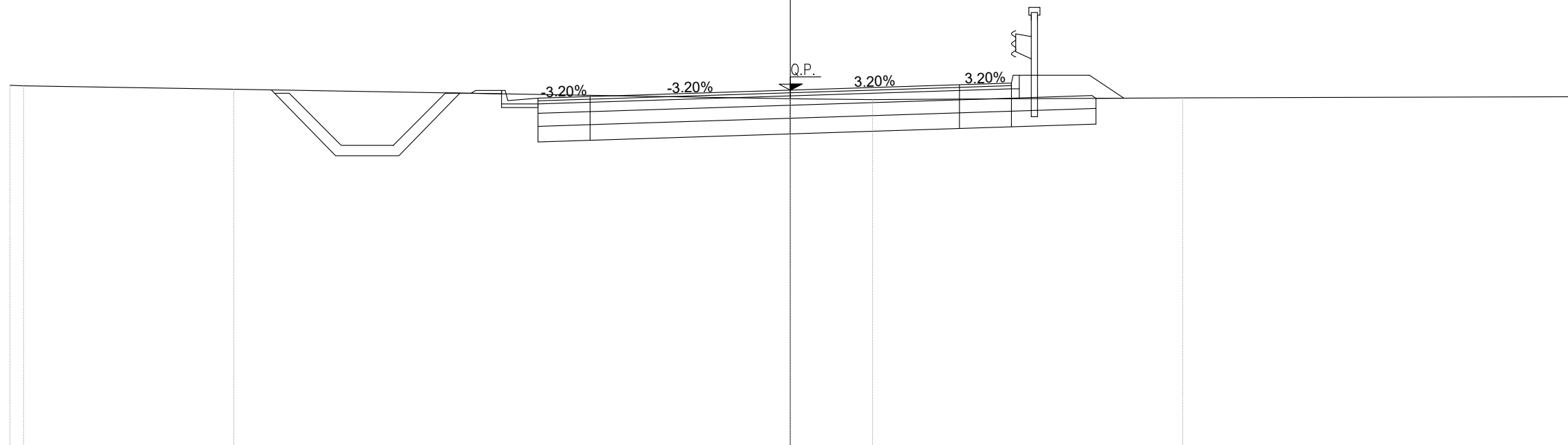


scala 1:100 Q.rif. 80.00

PROGRESSIVE TERRENO	-15.00			-3.02										-15.00		
DISTANZE PARZIALI TERRENO		11.98			2.33									15.00		
QUOTE TERRENO	-86.85			-86.76		-86.73								-86.77		
PROGRESSIVE PROGETTO		-6.18	-6.16	-6.05	-5.55	-5.43	-4.85	-3.85		0.00	3.25	4.25	4.40	5.75	6.13	6.31
DIST.PARZIALI PROGETTO					0.58	1.00		3.85		3.25	1.00	1.35				
QUOTE PROGETTO		86.78	86.78	86.71	86.71	86.52	86.56	86.59		86.72	86.82	86.85	87.00	87.00	86.75	86.75

Materiale	Area (m ²)
Sterro	7.417
Rilevato	0.000
Usura	0.455
Binder	0.546
Base	1.638
Sottofondo	2.679
Piattaforma stradale	3.217
Vegetale	0.733
Fossi	2.990
Cordolo	0.037
Cunetta	0.077
Semina	0.000

NV25
Sezione N.: 39
Progressiva: 0+650.00




scala 1:100 Q.rif. 80.00

PROGRESSIVE TERRENO	-15.00	-14.74		-10.70			0.00	1.58		7.54	-15.00			
DISTANZE PARZIALI TERRENO			4.04		10.70			1.25		5.38		7.46		
QUOTE TERRENO	86.92	86.91		86.85			86.67	86.65		86.68		86.70		
PROGRESSIVE PROGETTO			-6.13	-6.05	-5.55	-5.43	-4.85	-3.85	0.00	3.25	4.25	4.40	5.75	6.41
DIST.PARZIALI PROGETTO				0.50	0.58	1.00		3.85		3.25	1.00	1.35	0.66	
QUOTE PROGETTO			86.77	86.83	86.83	86.63	86.68	86.71	86.83	86.93	86.97	87.12	87.12	86.68

Materiale	Area (m ²)
Sterro	6.204
Rilevato	0.000
Usura	0.447
Binder	0.537
Base	1.610
Sottofondo	2.667
Piattaforma stradale	3.255
Vegetale	1.267
Fossi	2.981
Cordolo	0.074
Cunetta	0.000
Semina	0.000

NV25
Sezione N.: 40
Progressiva: 0+672.39

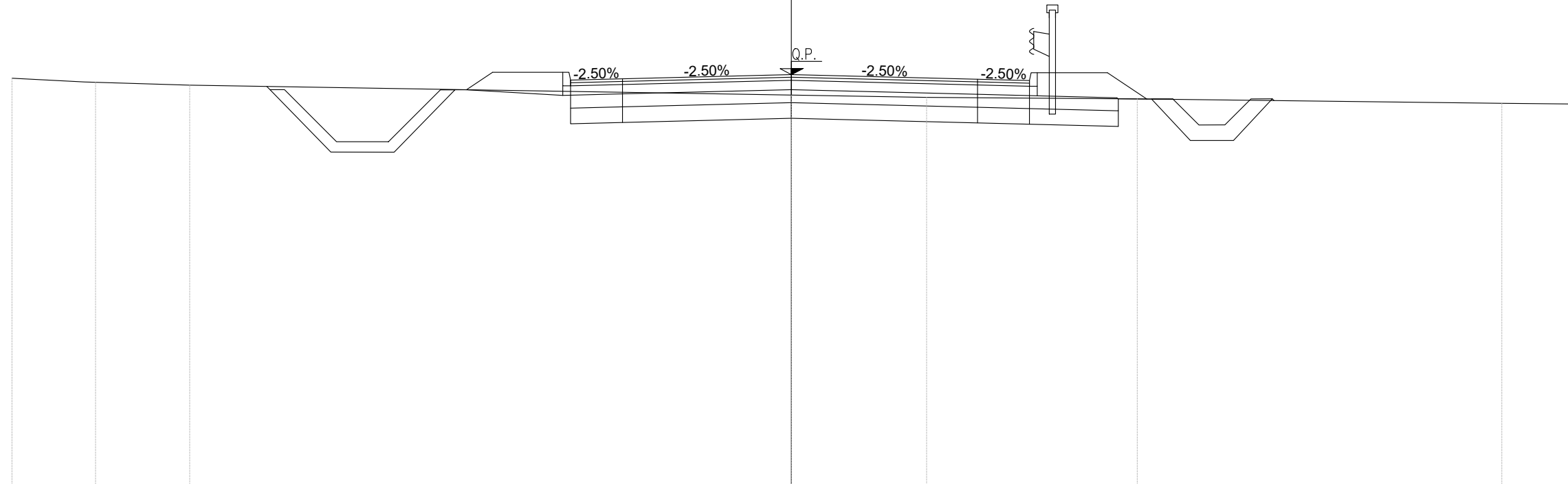


scala 1:100 Q.rif. 80.00

PROGRESSIVE TERRENO	-15.00	-12.83		-4.30	0.00	5.50	8.27	-15.00							
DISTANZE PARZIALI TERRENO	2.17	8.52	4.30	5.50	2.77	6.73									
QUOTE TERRENO	-87.28	-87.21	-87.07	-87.01	-86.93	-86.89	-86.81								
PROGRESSIVE PROGETTO			-7.06	-6.53	-6.29	-4.94	-4.79	-3.79	0.00	3.15	4.15	4.30	5.65	6.61	
DIST.PARZIALI PROGETTO			0.53	1.35	1.00	3.79	3.15	1.00	1.35	0.96					
QUOTE PROGETTO			-87.12	-87.11	-87.27	-87.27	-87.12	-87.15	-87.27	-87.37	-87.41	-87.56	-87.56	-86.92	

NV25
Sezione N.: 41
Progressiva: 0+690.97

Materiale	Area (m ²)
Sterro	5.384
Rilevato	0.000
Usura	0.442
Binder	0.530
Base	1.590
Sottofondo	2.635
Piattaforma stradale	3.163
Vegetale	1.445
Fossi	2.985
Cordolo	0.074
Cunetta	0.000
Semina	0.000

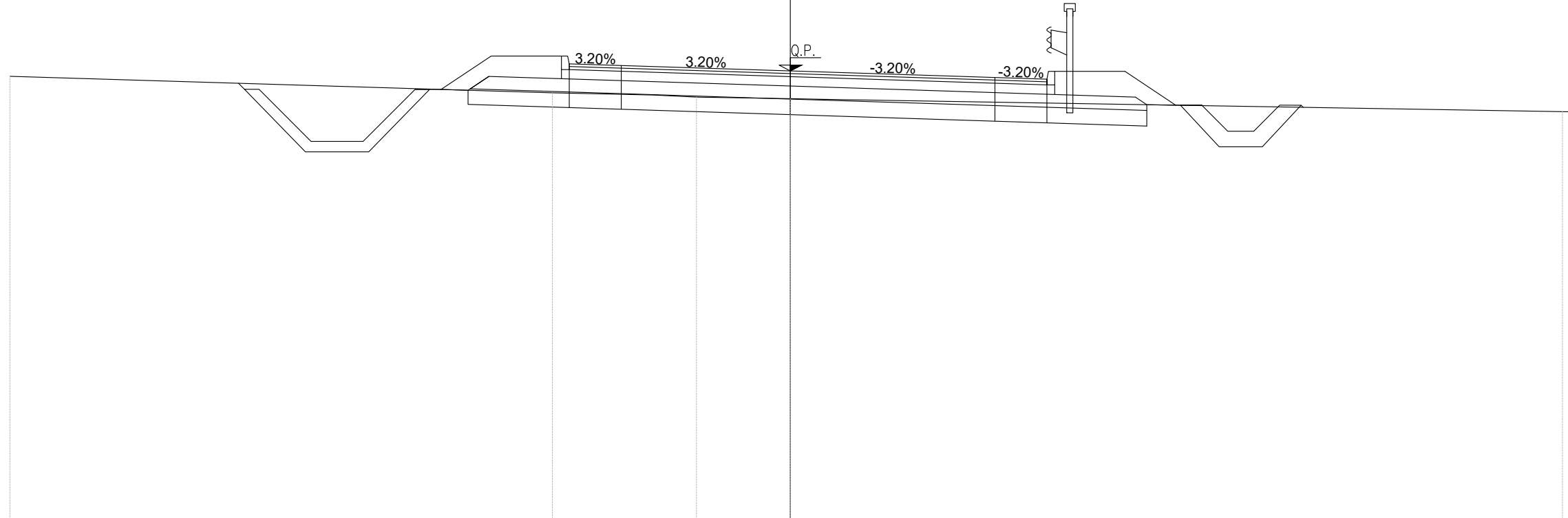


scala 1:100 Q.rif. 80.00

PROGRESSIVE TERRENO	-15.00	-13.39	-11.58						2.60		6.66			13.67	-15.00			
DISTANZE PARZIALI TERRENO	1.40	1.81		11.58					2.60	4.05		7.02		1.33				
QUOTE TERRENO	-87.82	-87.75	-87.69						-87.50	-87.46		-87.43		-87.34	-87.33			
PROGRESSIVE PROGETTO				-6.49	-6.48	-6.38	-6.25	-5.75	-4.40	-4.25	-3.25		0.00					
DIST.PARZIALI PROGETTO						0.50	1.35		1.00	3.25		3.58	1.00	1.35	0.76			
QUOTE PROGETTO				87.61	87.61	87.60	87.60	87.94	87.94	87.79	87.81		87.89	87.80	87.78	87.93	87.93	87.42

Materiale	Area (m ²)
Sterro	4.214
Rilevato	0.000
Usura	0.459
Binder	0.551
Base	1.653
Sottofondo	3.191
Piattaforma stradale	3.913
Vegetale	1.707
Fossi	4.298
Cordolo	0.073
Cunetta	0.000
Semina	0.000

NV25
 Sezione N.: 42
 Progressiva: 0+707.64



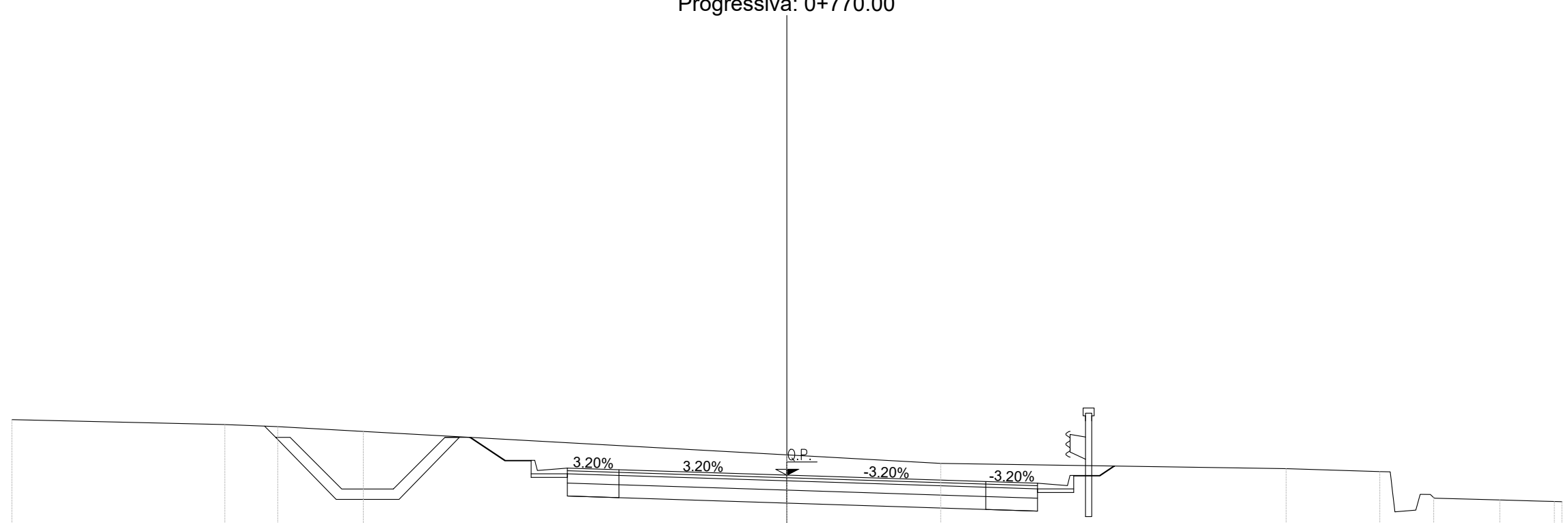
scala 1:100 Q.rif. 80.00

PROGRESSIVE TERRENO	-15.00			-4.57		-1.80	0.00							14.84	15.00
DISTANZE PARZIALI TERRENO		10.43		1.94		1.80								14.20	
QUOTE TERRENO	-88.51			-88.19		-88.11	-88.08							87.83	87.83
PROGRESSIVE PROGETTO		-6.71	-5.75	-4.40	-4.25	-3.25	0.00		3.93	4.93	5.08	6.43	7.41		
DIST.PARZIALI PROGETTO		0.96	1.35	1.00		3.25		3.93	1.00	1.35	0.98				
QUOTE PROGETTO		-88.26	-88.90	88.90	88.75	-88.72	-88.61		-88.49	88.45	88.60	-88.60	-87.95		

Materiale	Area (m ²)
Sterro	9.792
Rilevato	0.000
Usura	0.455
Binder	0.546
Base	1.638
Sottofondo	2.275
Piattaforma stradale	0.000
Vegetale	0.000
Fossi	3.281
Cordolo	0.000
Cunetta	0.153
Semina	0.026

NV25
Sezione N.: 45
Progressiva: 0+770.00

scala 1:100 Q.rif. 90.00

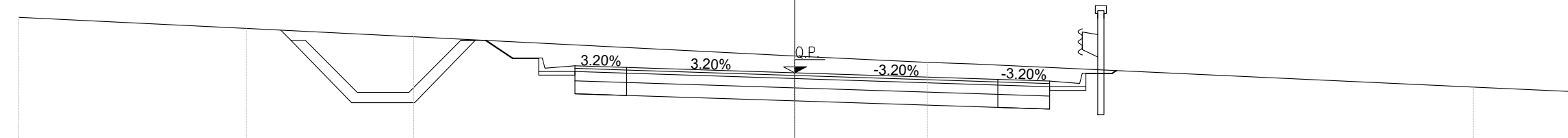


PROGRESSIVE TERRENO	-15.00	-10.88	-9.85	-8.20		0.00	2.98		9.66	11.48	12.52	13.80	14.85	15.00						
DISTANZE PARZIALI TERRENO		4.12	1.02	1.66	8.20		2.98	6.69	1.81	1.26										
QUOTE TERRENO	92.18	92.09	92.05	91.95		91.50	91.33		91.23	91.18	90.67	90.63	90.60	90.60						
PROGRESSIVE PROGETTO					-6.14	-6.12	-5.45	-4.95	-4.83	-4.25	-3.25	0.00	3.85	4.85	5.43	5.55	6.05	6.32	6.35	
DIST.PARZIALI PROGETTO						0.67	0.50	0.58	1.00	3.25		3.85	1.00	0.58	0.50					
QUOTE PROGETTO					91.84	91.84	91.39	91.39	91.20	91.24	91.21		91.11	90.98	90.95	90.91	91.10	91.10	91.28	91.27

NV25
Sezione N.: 46
Progressiva: 0+791.84

Materiale	Area (m ²)
Sterro	8.901
Rilevato	0.000
Usura	0.459
Binder	0.551
Base	1.652
Sottofondo	2.294
Piattaforma stradale	0.000
Vegetale	0.000
Fossi	3.244
Cordolo	0.000
Cunetta	0.153
Semina	0.020

scala 1:100 Q.rif. 90.00



PROGRESSIVE TERRENO	-15.00	-10.60	-7.36		2.56	13.11	-15.00													
DISTANZE PARZIALI TERRENO	4.40	3.23	7.36		2.34	9.63	1.89													
QUOTE TERRENO	-92.37	-92.16	-91.99		-91.62	-91.50	-91.02	-90.94												
PROGRESSIVE PROGETTO				-5.96	-5.45	-4.95	-4.83	-4.25	-3.25		0.00		3.93	4.93	5.51	5.63	6.13	6.23		
DIST.PARZIALI PROGETTO				0.51	0.58	1.00	3.25	3.93	1.00	0.58										
QUOTE PROGETTO				-91.92	-91.59	-91.59	-91.39	-91.44	-91.40		-91.30		-91.17	91.14	91.10	-91.29	-91.29	91.33		

NV25
Sezione N.: 47
Progressiva: 0+808.50

Materiale	Area (m ²)
Sterro	9.593
Rilevato	0.000
Usura	0.437
Binder	0.524
Base	1.573
Sottofondo	2.184
Piattaforma stradale	0.000
Vegetale	0.000
Fossi	0.000
Cordolo	0.000
Cunetta	0.153
Semina	0.026

← Ricucitura viabilità esistente Ricucitura viabilità esistente →

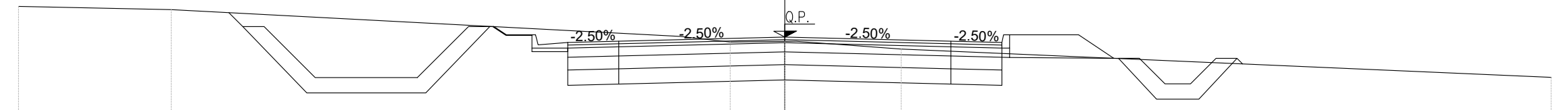
scala 1:100 Q.rif. 90.00

PROGRESSIVE TERRENO	-15.00	-14.92	-13.56	-12.00	-10.65	-9.44	-8.23	-7.20	-5.59	0.00	1.06	6.30	10.29	11.69	12.93	-15.00						
DISTANZE PARZIALI TERRENO		1.08	1.57					1.61	5.59		4.71	3.99	1.17	1.09	2.07							
QUOTE TERRENO	91.48	91.49	91.56	91.64	91.76	91.87	91.96	91.96	91.91	91.74	91.70	91.55	91.48	91.49	91.46	91.35						
PROGRESSIVE PROGETTO									-6.20	-5.45	-4.95	-4.83	-4.25	-3.25	0.00	3.49	4.49	5.07	5.19	5.69	5.89	5.92
DIST.PARZIALI PROGETTO									0.75	0.50	0.58	1.00	3.25	3.49	1.00	0.58	0.50					
QUOTE PROGETTO									91.93	91.43	91.43	91.23	91.28	91.31	91.39	91.30	91.27	91.23	91.42	91.42	91.56	91.54

NV25
 Sezione N.: 48
 Progressiva: 0+825.00

Materiale	Area (m ²)
Sterro	7.192
Rilevato	0.000
Usura	0.425
Binder	0.510
Base	1.530
Sottofondo	2.125
Piattaforma stradale	2.550
Vegetale	0.763
Fossi	6.462
Cordolo	0.037
Cunetta	0.077
Semina	0.009

scala 1:100 Q.rif. 90.00

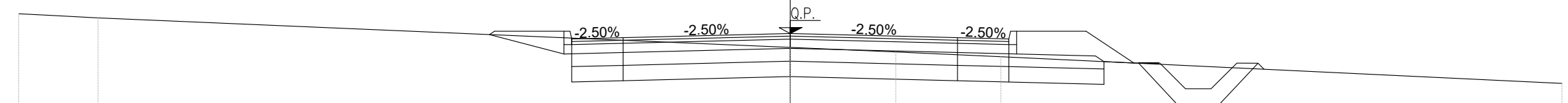


PROGRESSIVE TERRENO	-15.00	-12.01			-1.07	0.00	2.28			-15.00											
DISTANZE PARZIALI TERRENO		2.99		9.96		1.07	2.05			12.72											
QUOTE TERRENO	-92.07	-92.01			-91.38	-91.39	-91.24			-90.68											
PROGRESSIVE PROGETTO				-5.72	-5.69	-5.45	-4.95	-4.83	-4.25	-3.25				0.00	3.25	4.25	4.40	5.75	6.44	6.49	
DIST. PARZIALI PROGETTO						0.50	0.58	1.00		3.25		3.25		1.00	1.35	0.69					
QUOTE PROGETTO				91.68	91.68	91.52	91.52	91.32	91.37	91.39		91.47		91.39	91.37	91.52		91.52	91.06	91.05	

NV25
Sezione N.: 49
Progressiva: 0+840.00

Materiale	Area (m ²)
Sterro	6.413
Rilevato	0.000
Usura	0.425
Binder	0.510
Base	1.530
Sottofondo	2.578
Piattaforma stradale	3.104
Vegetale	1.228
Fossi	1.131
Cordolo	0.074
Cunetta	0.000
Semina	0.000

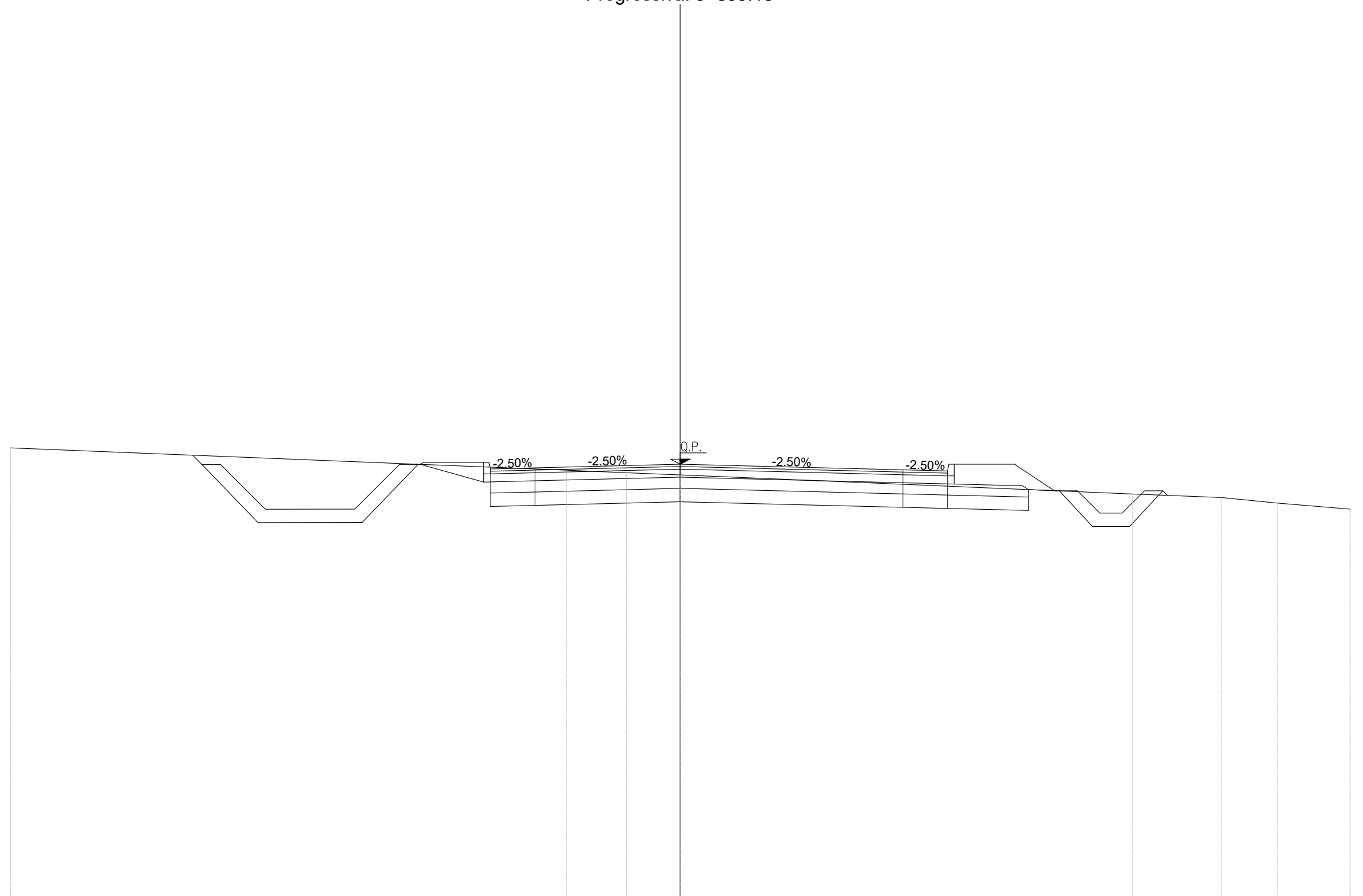
scala 1:100 Q.rif. 90.00



PROGRESSIVE TERRENO	-15.00	-13.46				0.00	2.05	4.10				-15.00			
DISTANZE PARZIALI TERRENO			13.46			2.05	2.04				10.90				
QUOTE TERRENO	-91.92	-91.84				-91.27	-91.18	-91.09				-90.56			
PROGRESSIVE PROGETTO				-6.18	-6.06	-5.75	-4.40	-4.25	-3.25	0.00	3.25	4.25	4.40	5.75	6.68
DIST.PARZIALI PROGETTO						1.35	1.00	3.25		3.25	1.00	1.35	0.93		
QUOTE PROGETTO				91.42	91.46	91.58	91.58	91.43	91.46	91.54	91.46	91.43	91.58	91.58	90.96

NV25
Sezione N.: 52
Progressiva: 0+899.13

Materiale	Area (m ²)
Sterro	7.579
Rilevato	0.000
Usura	0.512
Binder	0.614
Base	1.843
Sottofondo	3.007
Piattaforma stradale	3.615
Vegetale	1.195
Fossi	5.171
Cordolo	0.073
Cunetta	0.000
Semina	0.000

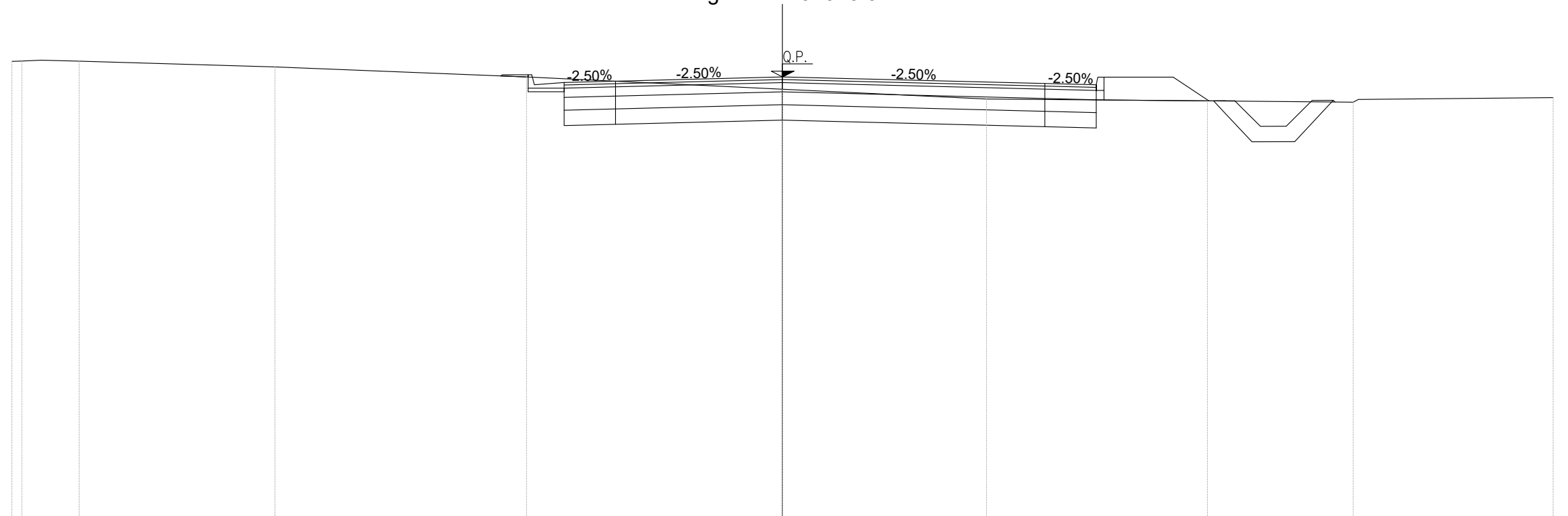


scala 1:100 Q.rif. 80.00

PROGRESSIVE TERRENO	-15.00				-2.55	-1.20	0.00								10.13	12.11	13.37	-15.00									
DISTANZE PARZIALI TERRENO			12.45				1.20			9.31					1.99	1.26	1.63										
QUOTE TERRENO	-90.07				-89.57	-89.51	-89.46								-89.04	-88.96	-88.83	-88.70									
PROGRESSIVE PROGETTO				-5.79	-5.71	-4.62	-4.37	-4.22	-3.41	-3.22									5.01	5.20	6.01	6.16	6.42	7.51	7.69	8.40	
DIST. PARZIALI PROGETTO						1.09	0.81		2.65	0.56	0.99		3.99							0.81	1.09	0.70					
QUOTE PROGETTO				-89.70	-89.75	-89.75	-89.75	-89.60	-89.62	-89.62										-89.58	-89.58	-89.55	-89.70	-89.71	-89.70	-89.58	-89.11

NV25
Sezione N.: 53
Progressiva: 0+925.04

Materiale	Area (m ²)
Sterro	6.742
Rilevato	0.002
Usura	0.518
Binder	0.621
Base	1.864
Sottofondo	2.589
Piattaforma stradale	3.107
Vegetale	0.785
Fossi	0.000
Cordolo	0.037
Cunetta	0.077
Semina	0.000

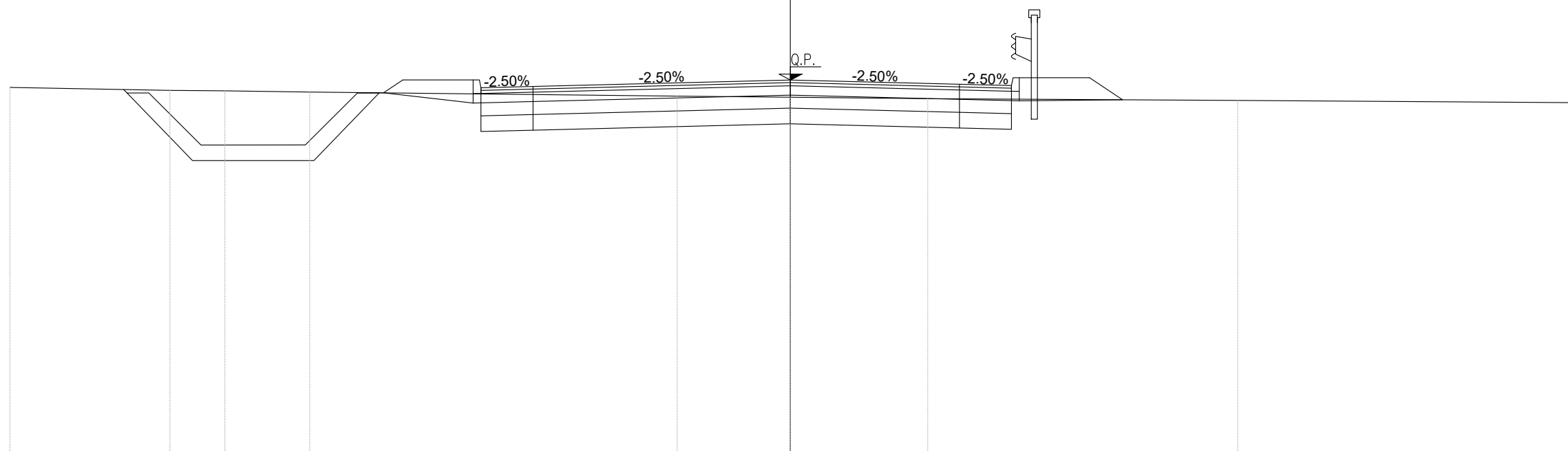


scala 1:100 Q.rif. 80.00

PROGRESSIVE TERRENO	-15.00	-14.80	-13.69		-9.88		-4.98			3.97		8.27		11.11	-15.00
DISTANZE PARZIALI TERRENO				3.81		4.90		4.98		3.97		4.30		2.84	3.79
QUOTE TERRENO	88.89	88.89	88.89		88.78		88.58			88.16		88.12		88.10	88.18
PROGRESSIVE PROGETTO							-5.49	-5.45	-4.95	-4.83	-4.25	-3.25		0.00	0.14
DIST.PARZIALI PROGETTO									0.57	0.98		3.17			
QUOTE PROGETTO							88.60	88.63	88.63	88.43	88.48	88.50		88.58	88.58
														88.46	88.43
														88.58	88.58
														88.58	88.12

Materiale	Area (m ²)
Sterro	6.173
Rilevato	0.000
Usura	0.510
Binder	0.612
Base	1.835
Sottofondo	2.549
Piattaforma stradale	3.059
Vegetale	1.276
Fossi	4.818
Cordolo	0.073
Cunetta	0.000
Semina	0.000

NV25
Sezione N.: 55
Progressiva: 0+975.06

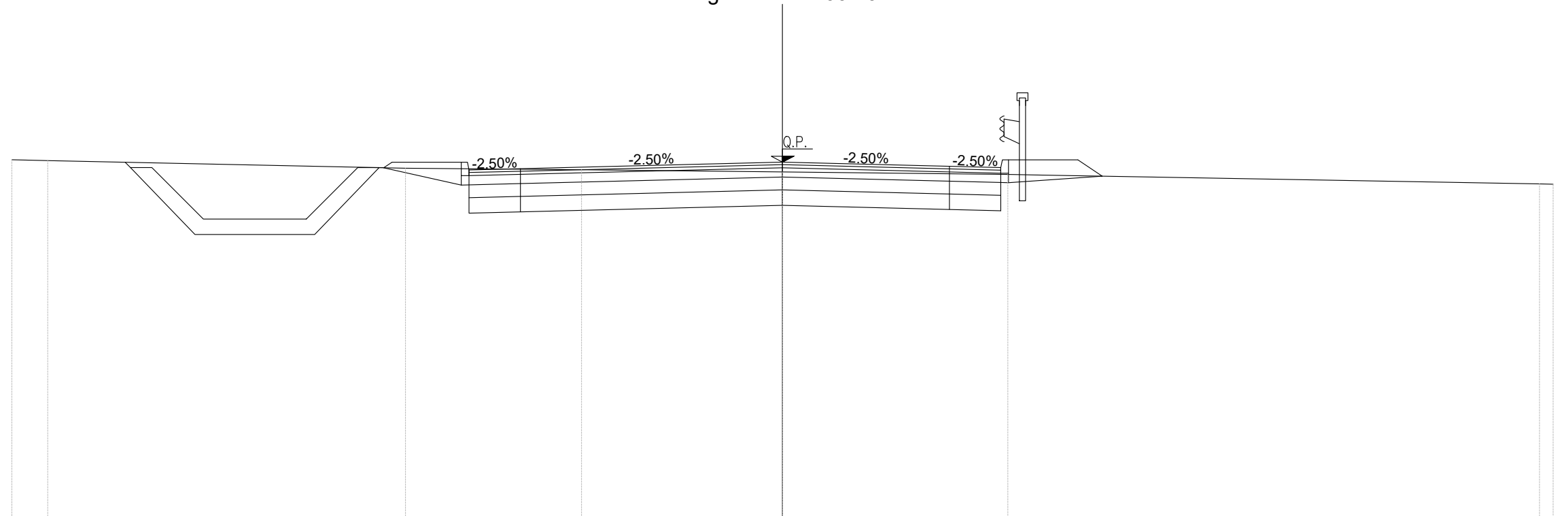


scala 1:100 Q.rif. 80.00

PROGRESSIVE TERRENO	-15.00	-11.92	-10.87	-9.24		-2.17	0.00	2.64		8.60	-15.00	
DISTANZE PARZIALI TERRENO		3.08	1.06	1.63		7.06	2.17	2.64		5.96	6.40	
QUOTE TERRENO	-87.03	-86.97	-86.96	-86.94		-86.86	-86.84	-86.81		-86.78	-86.74	
PROGRESSIVE PROGETTO			-8.19	-8.17	-7.81	-7.39	-6.09	-5.91	-4.95	-4.77		
DIST.PARZIALI PROGETTO				1.30	0.96		4.77		3.11	0.96	1.30	0.61
QUOTE PROGETTO			86.93	-86.93	-86.93	87.17	87.17	87.02	87.05	87.05		

NV25
 Sezione N.: 56
 Progressiva: 1+001.04

Materiale	Area (m ²)
Sterro	7.962
Rilevato	0.000
Usura	0.518
Binder	0.621
Base	1.863
Sottofondo	2.588
Piattaforma stradale	3.105
Vegetale	1.027
Fossi	4.911
Cordolo	0.073
Cunetta	0.000
Semina	0.000

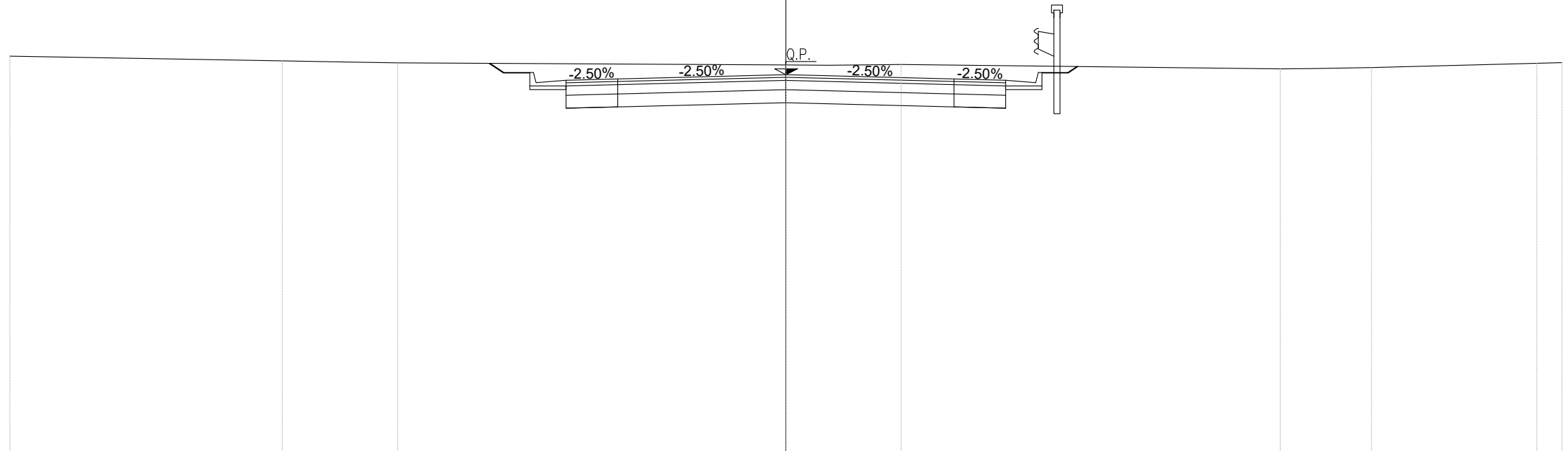


scala 1:100 Q.rif. 80.00

PROGRESSIVE TERRENO	-15.00	-14.30		-7.34		-3.91		4.39		14.74	15.00															
DISTANZE PARZIALI TERRENO			6.96		3.43		3.91		4.39		9.82															
QUOTE TERRENO	-86.98	-86.96		-86.81		-86.78		-86.74		-86.69	-86.51	-86.50														
PROGRESSIVE PROGETTO			-8.35	-8.14	-8.02	-7.77	-7.61	-6.84	-6.26	-6.11	-5.54	-5.11														
DIST.PARZIALI PROGETTO						0.77	0.58	0.57		2.83		2.26	1.30	1.93	0.58	0.56	0.79									
QUOTE PROGETTO			86.84	86.83	86.83	86.82	86.93	86.93	86.93	86.78	86.79	86.80		86.87	86.93	86.90	86.85	86.84	86.82	86.97	86.97	86.97	86.84	86.66	86.66	86.66

NV25
Sezione N.: 58
Progressiva: 1+045.00

Materiale	Area (m ²)
Sterro	7.540
Rilevato	0.000
Usura	0.425
Binder	0.510
Base	1.530
Sottofondo	2.125
Piattaforma stradale	0.000
Vegetale	0.000
Fossi	0.000
Cordolo	0.000
Cunetta	0.153
Semina	0.018

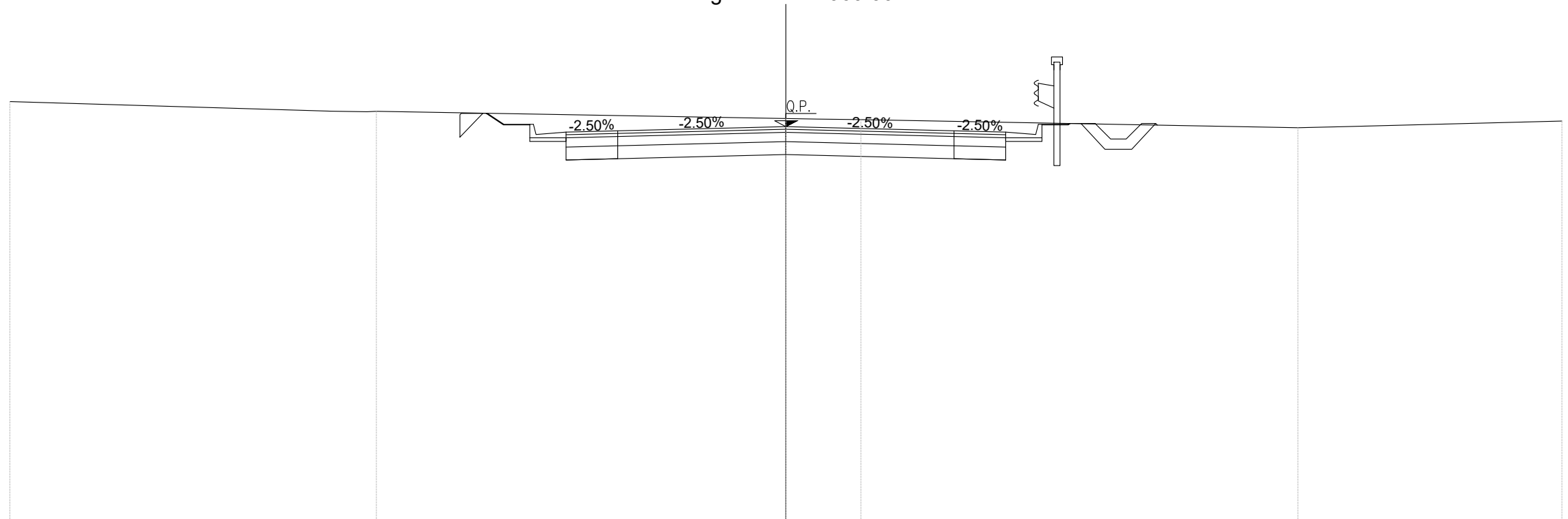


scala 1:100 Q.rif. 80.00

PROGRESSIVE TERRENO	-15.00		-9.74	-7.50				2.23			9.56	11.32		14.52	-15.00					
DISTANZE PARZIALI TERRENO		5.26	1.30		7.50			1.41		7.33		1.08		3.20						
QUOTE TERRENO	-87.65		-87.56	-87.52				-87.48	-87.49		-87.40	-87.43		-87.51	-87.52					
PROGRESSIVE PROGETTO						-5.74	-5.71	-5.45	-4.95	-4.83	-4.25	-3.25								
DIST.PARZIALI PROGETTO								0.50	0.58	1.00		3.25		3.25						
QUOTE PROGETTO						87.51	87.51	87.33	87.33	87.14	87.18	87.21	87.29	87.21	87.18	87.14	87.33	87.33	87.45	87.45

Materiale	Area (m ²)
Sterro	7.149
Rilevato	0.003
Usura	0.425
Binder	0.510
Base	1.530
Sottofondo	2.125
Piattaforma stradale	0.000
Vegetale	0.000
Fossi	0.571
Cordolo	0.000
Cunetta	0.153
Semina	0.016

NV25
Sezione N.: 59
Progressiva: 1+060.00

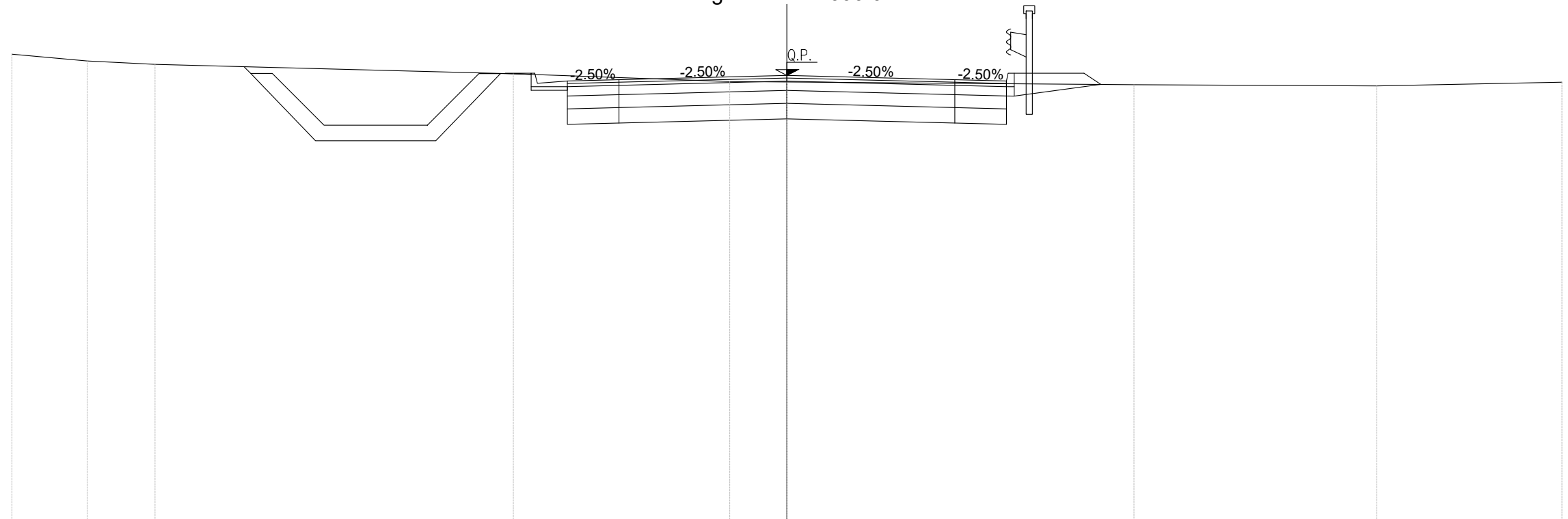


scala 1:100 Q.rif. 80.00

PROGRESSIVE TERRENO	-15.00	-7.92	1.45	9.90	-15.00	
DISTANZE PARZIALI TERRENO	6.22	7.92	8.44	4.20		
QUOTE TERRENO	-88.12	-87.93	-87.79	-87.77	-87.61	-87.74
PROGRESSIVE PROGETTO						
DIST.PARZIALI PROGETTO						
QUOTE PROGETTO						

Materiale	Area (m ²)
Sterro	7.103
Rilevato	0.001
Usura	0.425
Binder	0.510
Base	1.530
Sottofondo	2.125
Piattaforma stradale	2.550
Vegetale	0.526
Fossi	5.456
Cordolo	0.037
Cunetta	0.077
Semina	0.000

NV25
Sezione N.: 60
Progressiva: 1+090.07

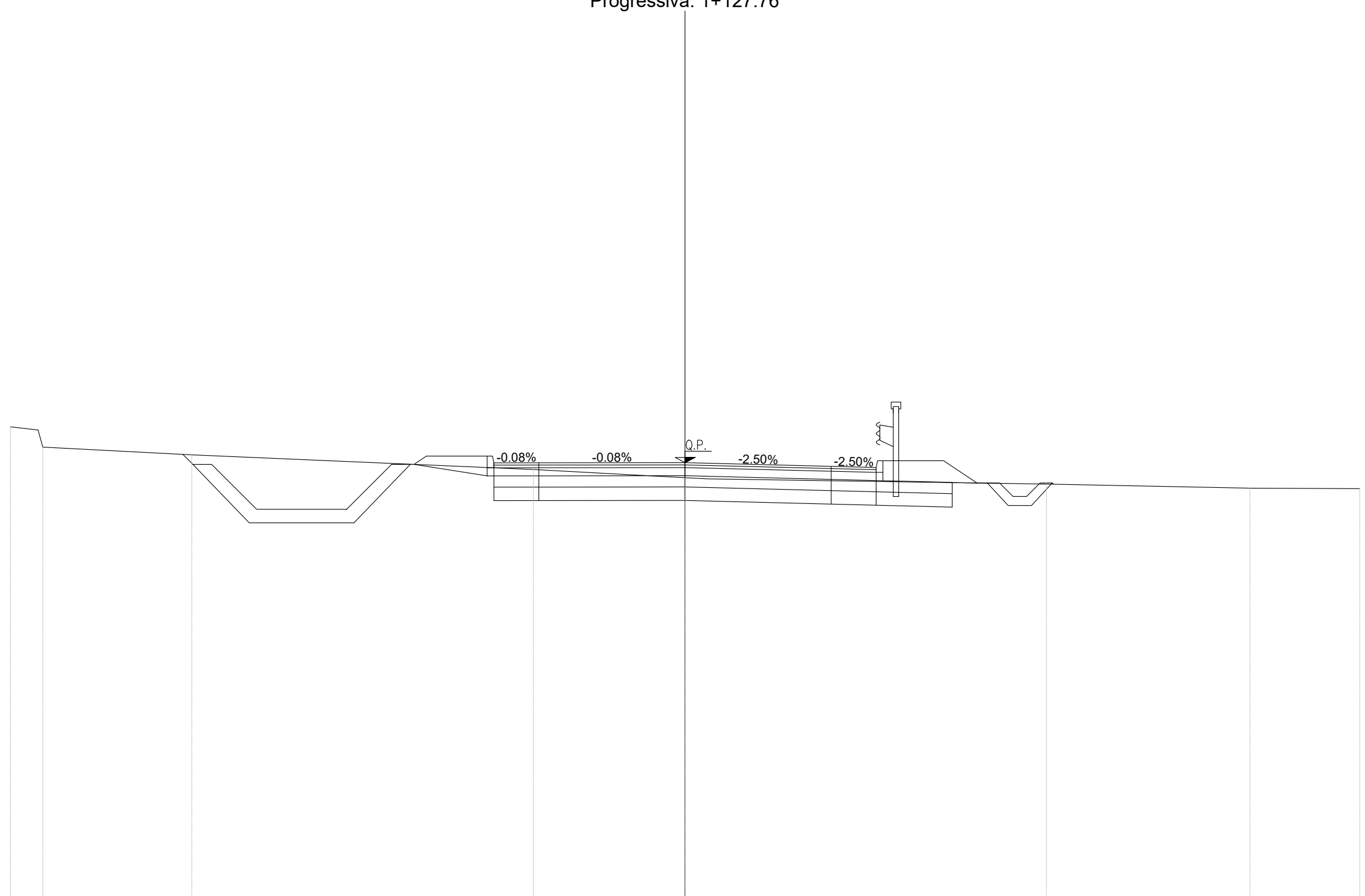


scala 1:100 Q.rif. 80.00

PROGRESSIVE TERRENO	-15.00	-13.54	-12.23		-5.29		-1.11		6.72		11.41	-15.00					
DISTANZE PARZIALI TERRENO	1.46	1.31		6.94		4.19	1.11		6.72		4.70	3.59					
QUOTE TERRENO	-89.03	-88.90	-88.84		-88.66		-88.51	-88.50		-88.44		-88.42	-88.49				
PROGRESSIVE PROGETTO					-5.46	-5.45	-4.95	-4.83	-4.25	-3.25							
DIST.PARZIALI PROGETTO						0.50	0.58	1.00		3.25		3.25	1.00	1.35			
QUOTE PROGETTO					88.66	88.67	88.67	88.47	88.52	88.54		88.62	88.54	88.52	88.67	88.67	88.45

NV25
 Sezione N.: 61
 Progressiva: 1+127.76

Materiale	Area (m ²)
Sterro	5.639
Rilevato	0.000
Usura	0.425
Binder	0.510
Base	1.530
Sottofondo	2.547
Piattaforma stradale	3.057
Vegetale	1.282
Fossi	5.667
Cordolo	0.074
Cunetta	0.000
Semina	0.000

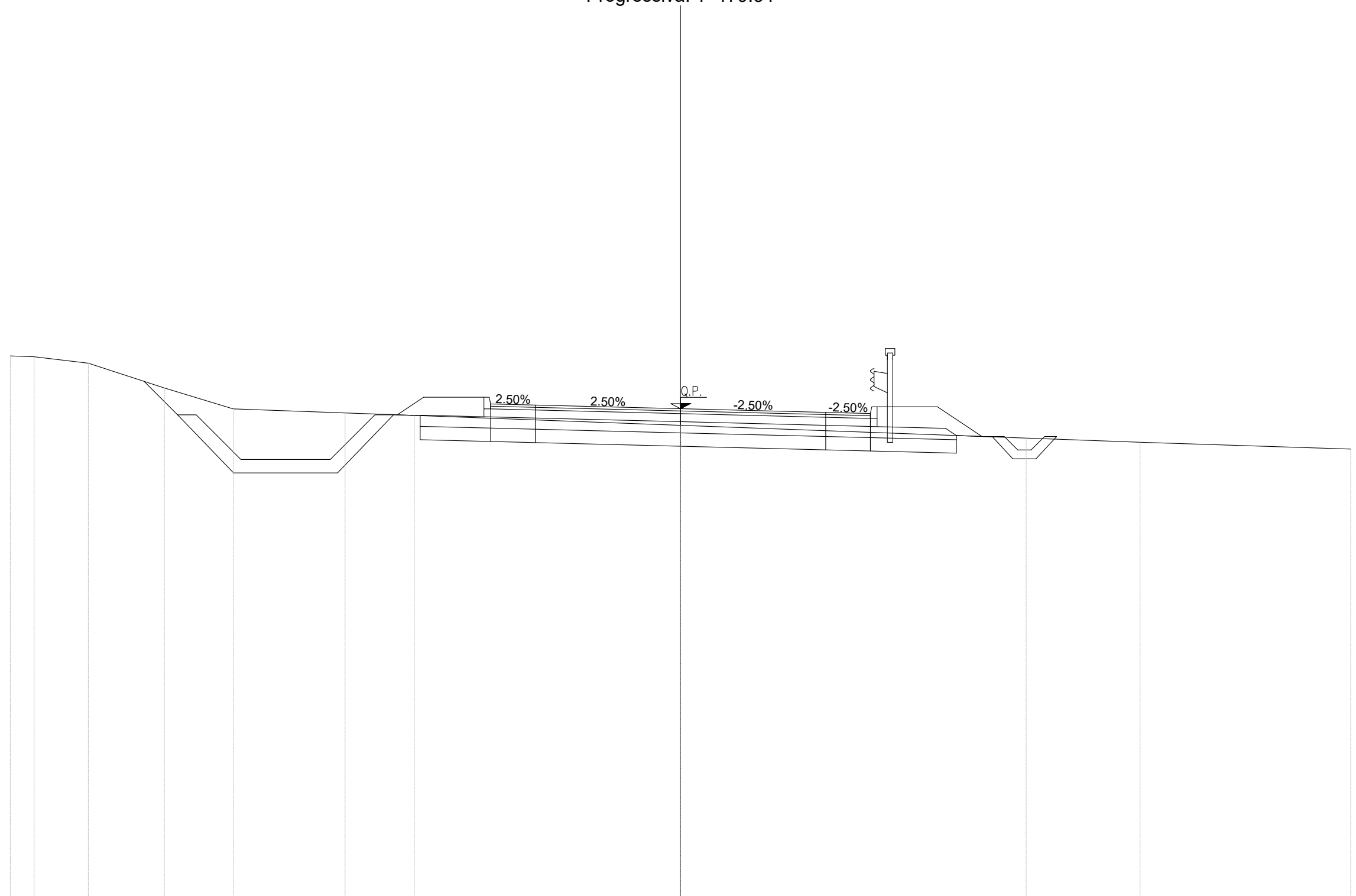


scala 1:100 Q.rif. 80.00

PROGRESSIVE TERRENO	-15.00	-14.28	-10.97	-3.37	0.00	8.03	12.56	-15.00													
DISTANZE PARZIALI TERRENO		3.31	7.59	3.37	7.55	4.53	2.44														
QUOTE TERRENO	-90.76	-90.31	-90.14	-89.81	-89.63	-89.49	-89.39	-89.38													
PROGRESSIVE PROGETTO		-6.41	-6.21	-5.98	-5.75	-5.53	-4.38	-4.25	-4.09	-3.25	-0.52	0.00	2.73	3.25	4.09	4.25	4.38	5.53	5.75	5.87	6.49
DIST.PARZIALI PROGETTO			1.13	0.84	2.73	0.52	2.73	0.52	0.84	1.13	0.63										
QUOTE PROGETTO		89.97	89.94	89.95	90.11	90.11	90.11	89.96	89.96	89.96	89.96	89.96	89.89	89.88	89.86	89.85	90.00	90.00	90.00	89.93	89.51

NV25
 Sezione N.: 63
 Progressiva: 1+179.34

Materiale	Area (m ²)
Sterro	5.606
Rilevato	0.000
Usura	0.425
Binder	0.510
Base	1.530
Sottofondo	2.981
Piattaforma stradale	3.600
Vegetale	1.576
Fossi	5.933
Cordolo	0.073
Cunetta	0.000
Semina	0.000

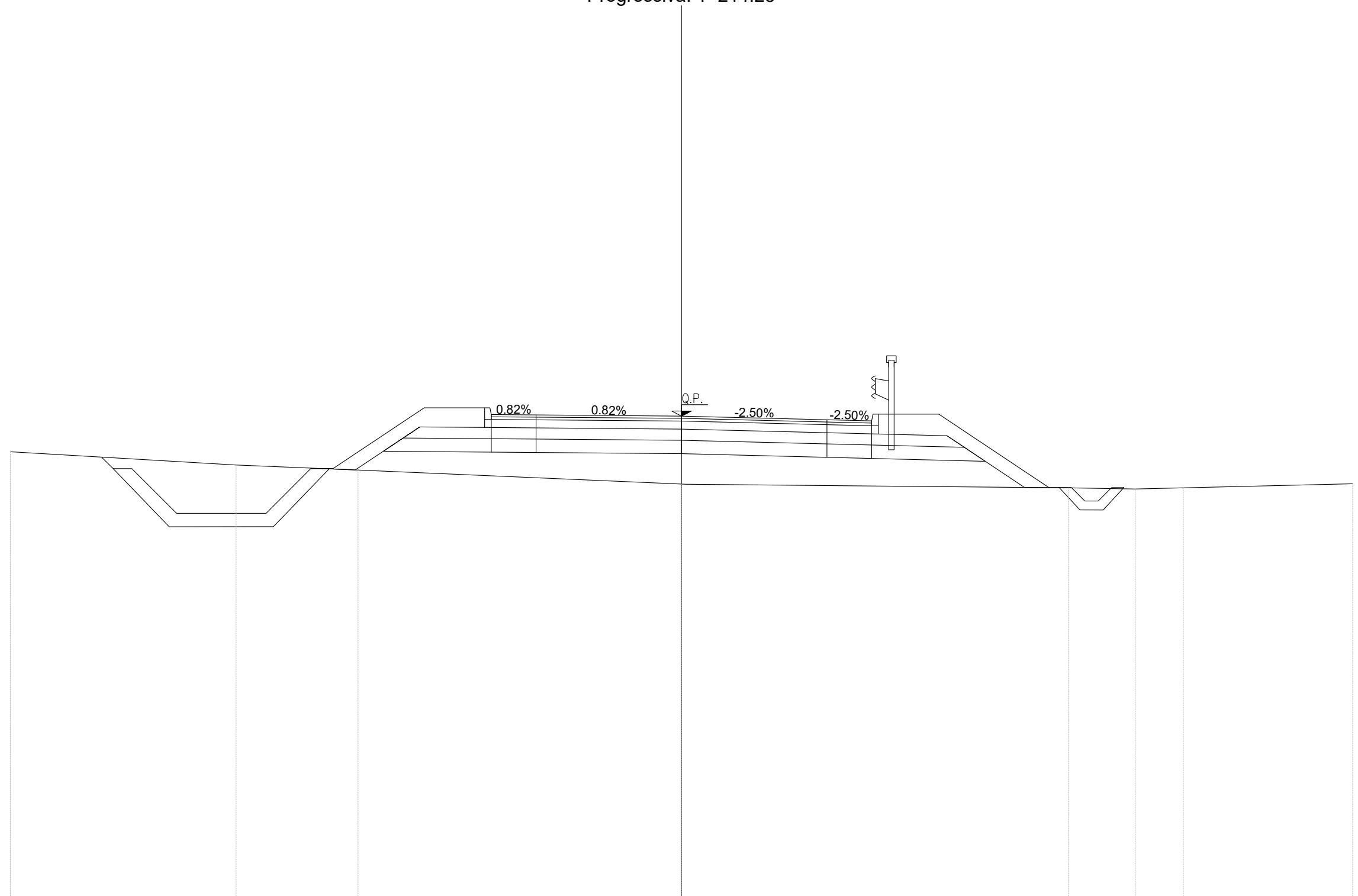


scala 1:100 Q.rif. 80.00

PROGRESSIVE TERRENO	-15.00	-14.47	-13.25	-11.55	-10.01	-7.51	-5.96						7.74	10.29	-15.00		
DISTANZE PARZIALI TERRENO		1.21	1.70	1.54	2.50	1.55	5.96						7.74	1.72	4.71		
QUOTE TERRENO	92.16	92.14	92.00	91.44	90.98	90.89	90.83				90.61			90.32	90.23	90.08	
PROGRESSIVE PROGETTO							-6.34	-5.75	-4.40	-4.25	-3.25	0.00	3.25	4.25	4.40	5.75	6.75
DIST.PARZIALI PROGETTO							0.59	1.35	1.00	3.25	3.25	1.00	1.35	1.00			
QUOTE PROGETTO							90.84	91.24	91.24	91.09	91.06	90.98	90.90	90.87	91.02	91.02	90.36

NV25
 Sezione N.: 64
 Progressiva: 1+214.23

Materiale	Area (m ²)
Sterro	0.000
Rilevato	8.417
Usura	0.425
Binder	0.510
Base	1.530
Sottofondo	3.040
Piattaforma stradale	3.899
Vegetale	2.658
Fossi	5.671
Cordolo	0.073
Cunetta	0.000
Semina	0.000

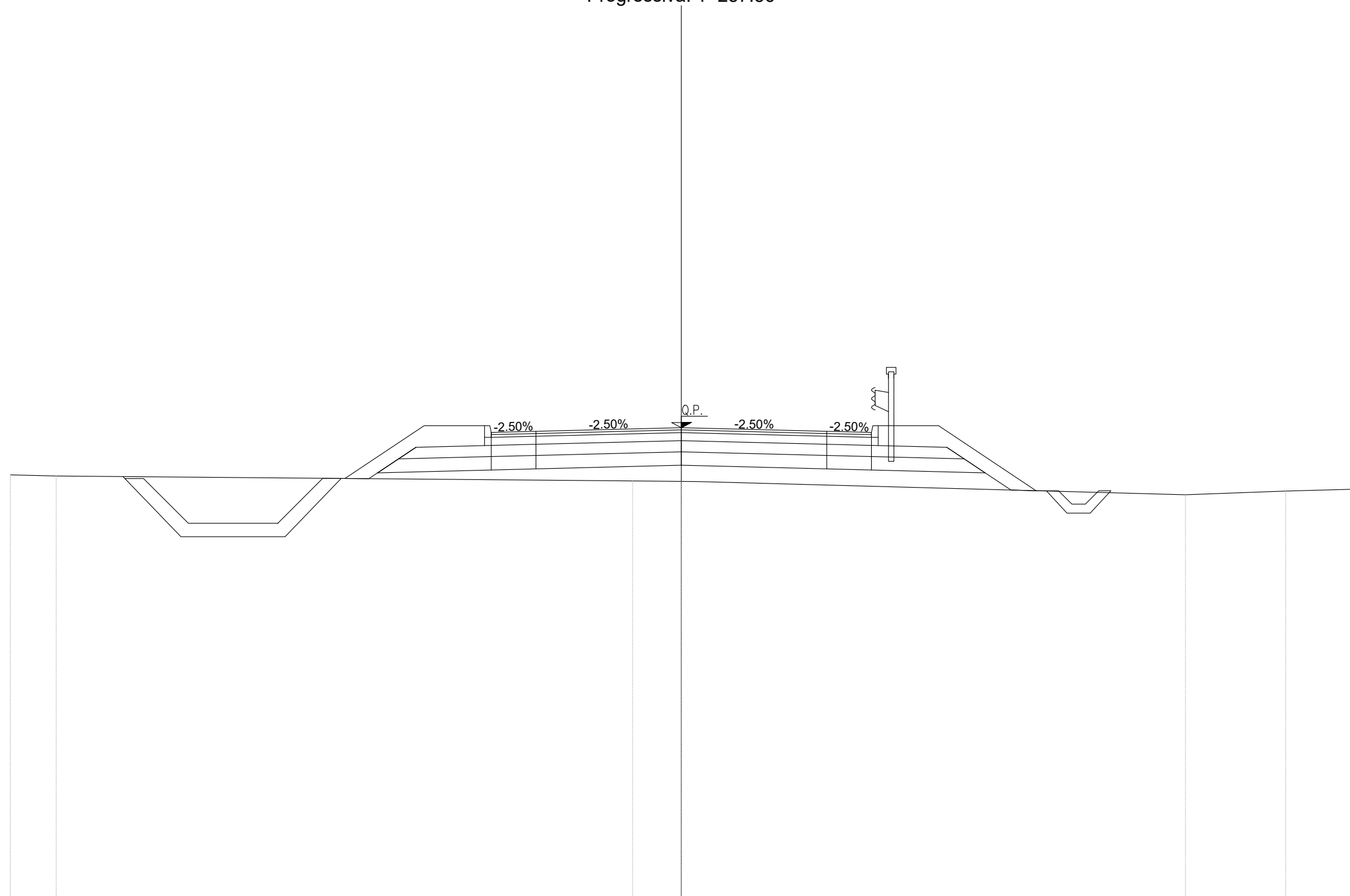


scala 1:100 Q.rif. 80.00

PROGRESSIVE TERRENO	-15.00	-9.95	-7.23					8.65	10.14	11.21	-15.00													
DISTANZE PARZIALI TERRENO		5.05	2.72		7.23			8.56	1.49	1.08	3.79													
QUOTE TERRENO	-90.03	-89.73	-89.62				-89.31		-89.22	-89.20	-89.22	-89.32												
PROGRESSIVE PROGETTO			-7.78	-6.05	-5.75	-5.54	-4.38	-4.25	-4.10	-3.25	-2.75		0.00	0.50		3.25	3.40	4.25	4.40	4.61	5.75	6.12		8.21
DIST.PARZIALI PROGETTO				1.74		1.14	0.85		2.75		2.75				0.85	1.14		2.09						
QUOTE PROGETTO			-89.66	90.81	91.01	91.01	91.01	90.86	90.86	90.85	90.85		-90.83	-90.81		-90.75	90.74	90.72	90.87	90.87	90.87	90.63		-89.23

NV25
 Sezione N.: 65
 Progressiva: 1+257.56

Materiale	Area (m ²)
Sterro	0.002
Rilevato	4.251
Usura	0.425
Binder	0.510
Base	1.530
Sottofondo	3.064
Piattaforma stradale	3.933
Vegetale	2.491
Fossi	4.591
Cordolo	0.074
Cunetta	0.000
Semina	0.000

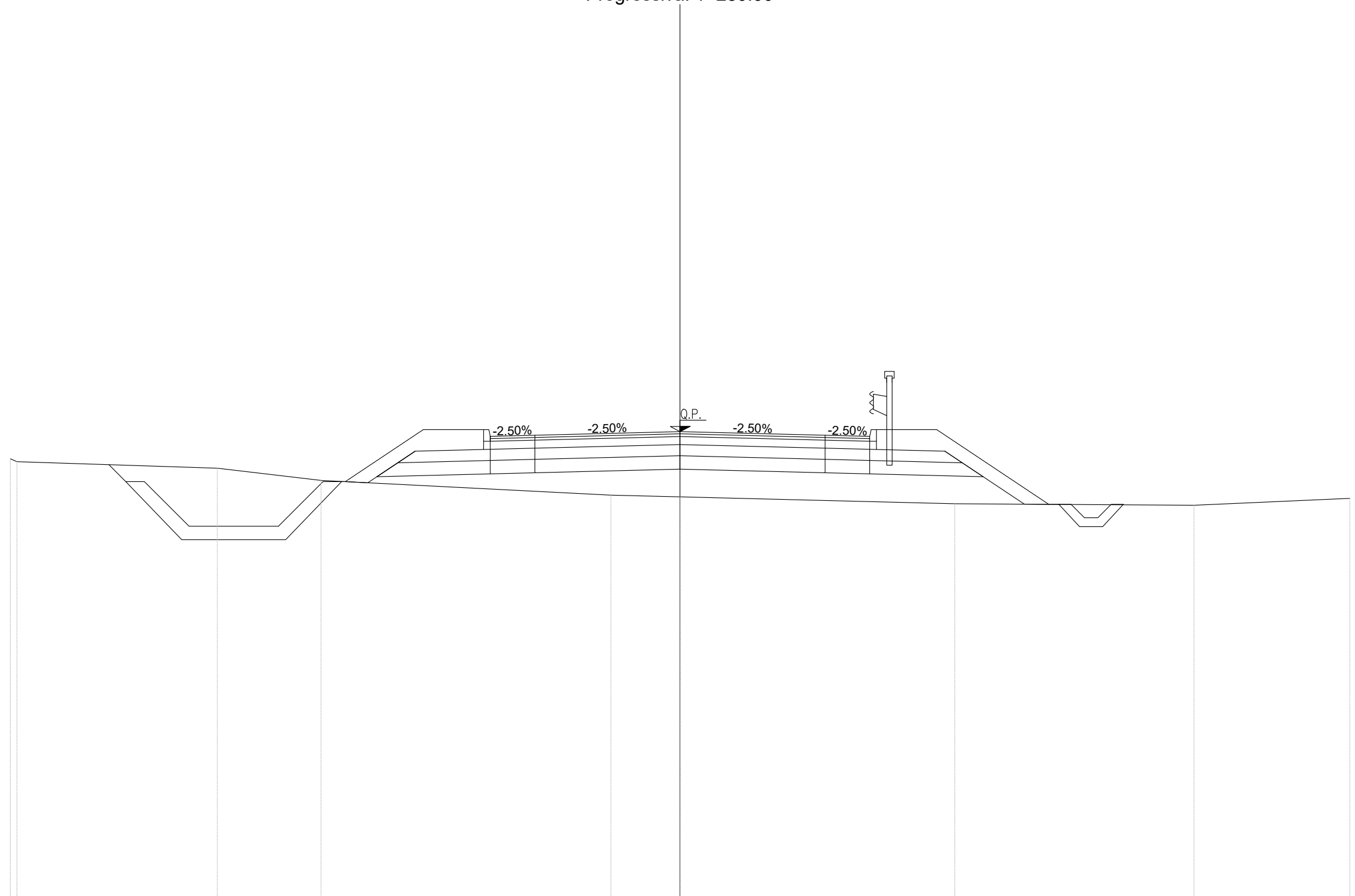


scala 1:100 Q.rif. 80.00

PROGRESSIVE TERRENO	-15.00	-13.97						-1.09	0.00								11.27	13.51	-15.00		
DISTANZE PARZIALI TERRENO	1.03							1.09									10.88		2.24	1.49	
QUOTE TERRENO	-89.51	-89.49						-89.38	-89.37										-89.07	-89.15	-89.19
PROGRESSIVE PROGETTO				-7.52	-5.75	-4.40	-4.25	-3.25	0.00			3.25	4.25	4.40	5.75	7.93					
DIST.PARZIALI PROGETTO					1.77	1.35	1.00		3.25			3.25	1.00	1.35	2.18						
QUOTE PROGETTO				-89.43	-90.61	90.61	90.46	-90.49		-90.57		-90.49	90.46	90.61	-90.61		-89.16				

NV25
 Sezione N.: 66
 Progressiva: 1+280.00

Materiale	Area (m²)
Sterro	0.000
Rilevato	7.221
Usura	0.425
Binder	0.510
Base	1.530
Sottofondo	3.064
Piattaforma stradale	3.933
Vegetale	2.610
Fossi	6.282
Cordolo	0.074
Cunetta	0.000
Semina	0.000

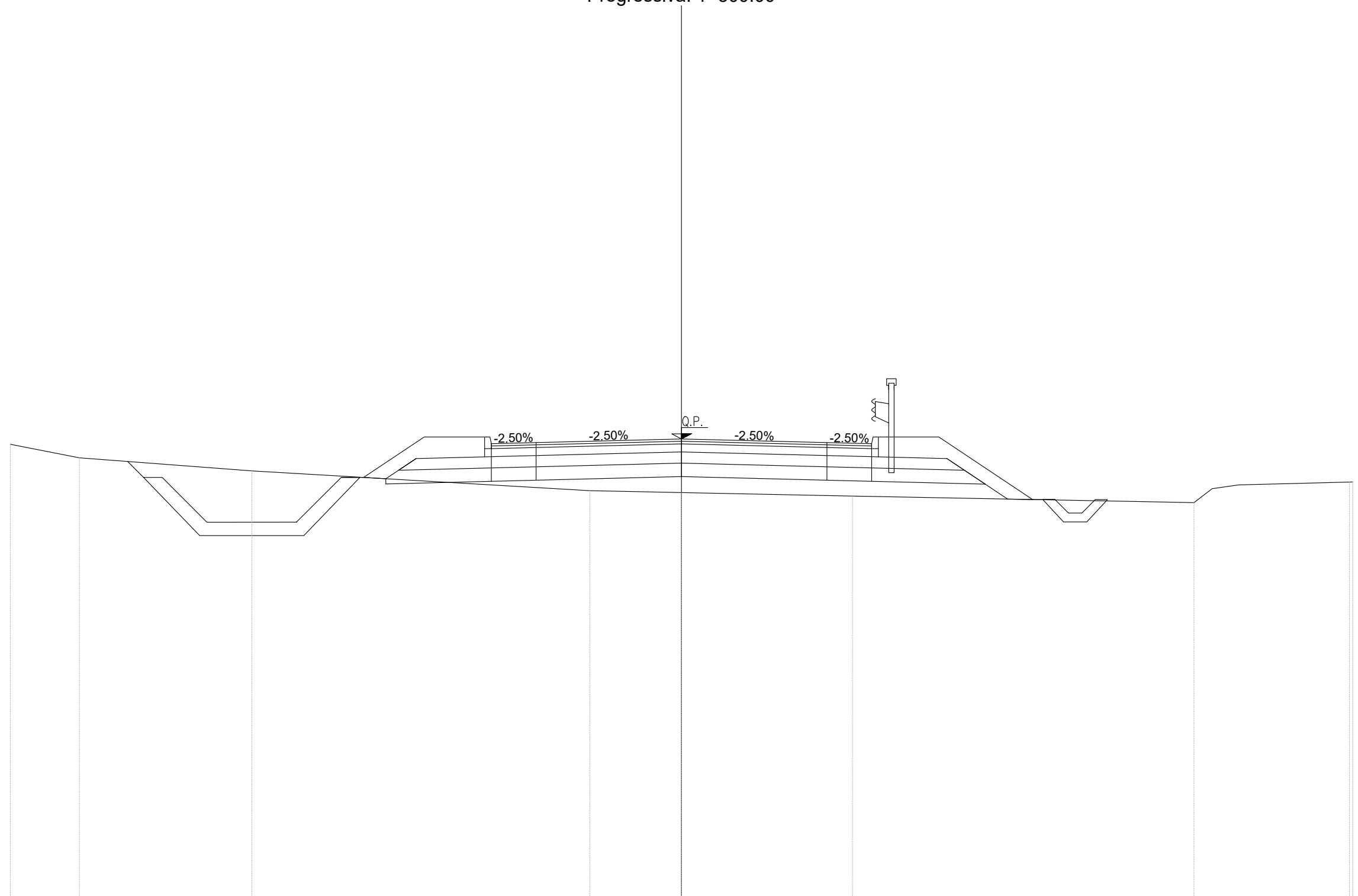


scala 1:100 Q.rif. 80.00

PROGRESSIVE TERRENO	-15.00	-14.85			-10.36		-8.04				-1.55	0.00			6.16			11.51	-15.00
DISTANZE PARZIALI TERRENO			4.49		2.32		6.49		1.55		6.16		5.36		3.49				
QUOTE TERRENO	89.83	89.76			89.62		89.34		89.01	88.97		88.82		88.79				88.94	
PROGRESSIVE PROGETTO						-7.50	-5.75	-4.40	-4.25	-3.25	0.00	3.25	4.25	4.40	5.75			8.26	
DIST. PARZIALI PROGETTO						1.75	1.35	1.00	3.25		3.25	1.00	1.35	2.51					
QUOTE PROGETTO						89.32	90.48	90.48	90.33	90.35	90.44	90.35	90.33	90.48	90.48			88.81	

NV25
 Sezione N.: 67
 Progressiva: 1+300.00

Materiale	Area (m ²)
Sterro	0.082
Rilevato	3.458
Usura	0.425
Binder	0.510
Base	1.530
Sottofondo	3.064
Piattaforma stradale	3.923
Vegetale	2.319
Fossi	5.942
Cordolo	0.073
Cunetta	0.000
Semina	0.000

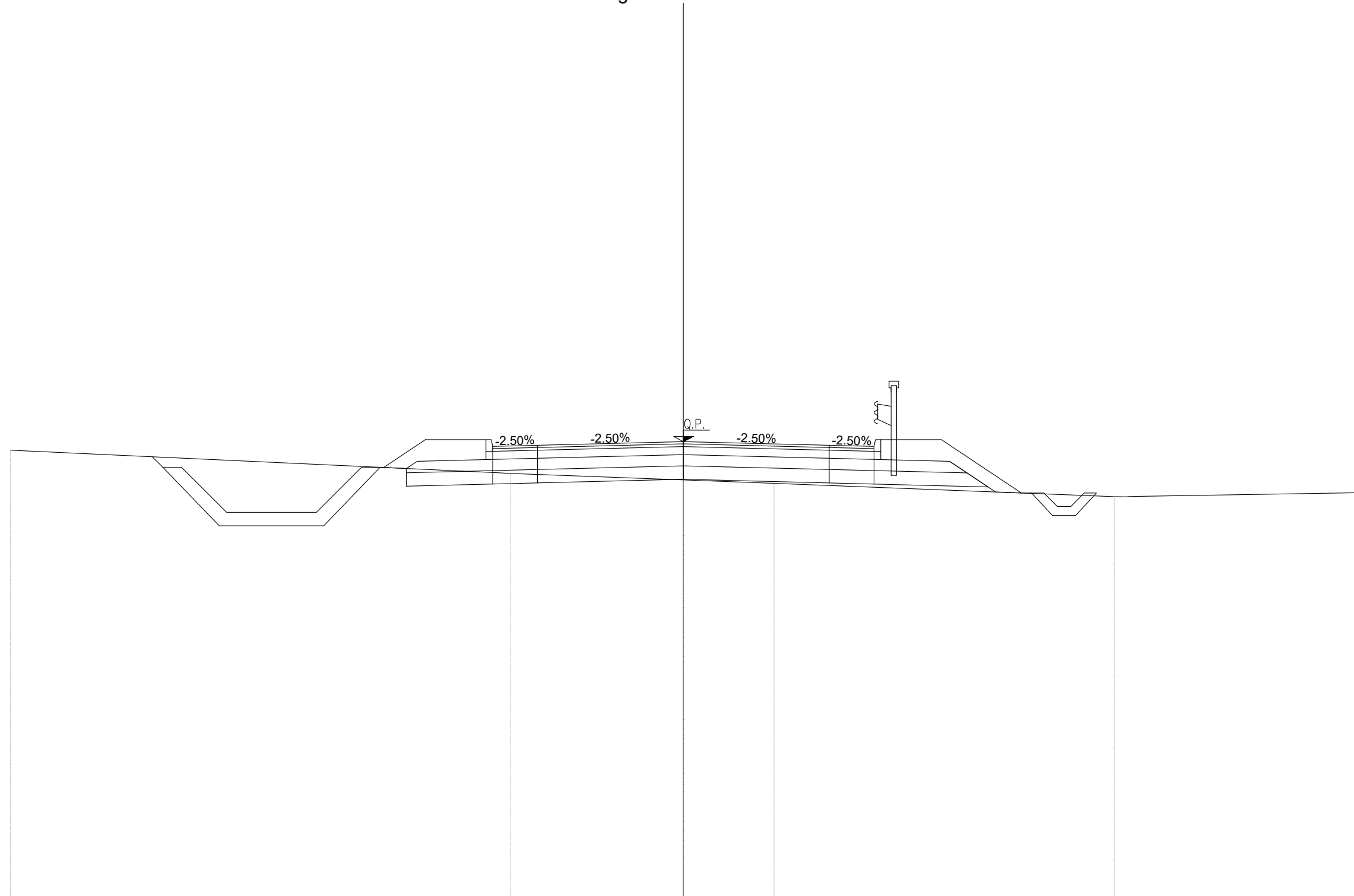


scala 1:100 Q.rif. 80.00

PROGRESSIVE TERRENO	-15.00	-13.46		-9.60			-2.05	0.00		3.82		11.45		14.93	15.00		
DISTANZE PARZIALI TERRENO	1.54		3.85			7.55		2.05		3.82		7.63		2.48			
QUOTE TERRENO	-90.20	-89.90		-89.60			-89.16	-89.12		-89.04		-88.89		-89.35	-89.36		
PROGRESSIVE PROGETTO					-7.10	-5.75	-4.40	-4.25	-3.25		0.00	3.25	4.25	4.40	5.75	7.85	
DIST.PARZIALI PROGETTO						1.35	1.35	1.00		3.25		3.25	1.00	1.35	2.10		
QUOTE PROGETTO					-89.46	-90.36	90.36	90.21	-90.23		-90.32		-90.23	90.21	90.36	-90.36	-88.96

NV25
 Sezione N.: 68
 Progressiva: 1+314.39

Materiale	Area (m ²)
Sterro	1.137
Rilevato	0.415
Usura	0.425
Binder	0.510
Base	1.530
Sottofondo	3.056
Piattaforma stradale	3.819
Vegetale	2.048
Fossi	5.685
Cordolo	0.073
Cunetta	0.000
Semina	0.000

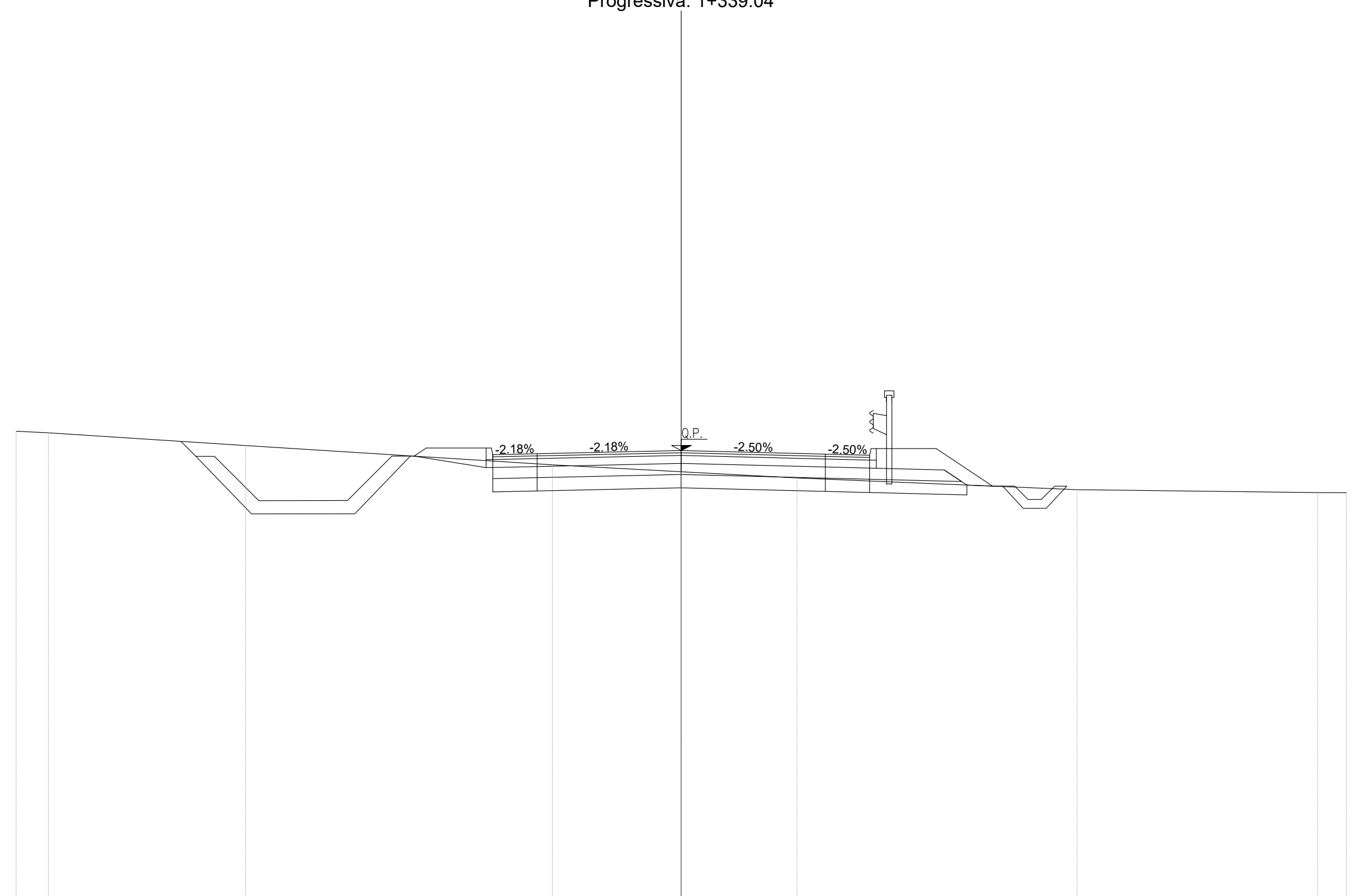


scala 1:100 Q.rif. 80.00

PROGRESSIVE TERRENO	-15.00						-3.85			0.00		2.02				9.60		-15.00
DISTANZE PARZIALI TERRENO		10.85					3.85		2.02			7.58				4.99		
QUOTE TERRENO	-90.04						-89.52		-89.38		-89.30					-89.00		-89.09
PROGRESSIVE PROGETTO			-6.68	-5.75	-4.40	-4.25	-3.25		0.00		3.25	4.25	4.40	5.75	7.53			
DIST.PARZIALI PROGETTO			0.93	1.35	1.00	3.25		3.25		1.00	1.35	1.78						
QUOTE PROGETTO			-89.65	-90.27	90.27	90.12	90.15		-90.23		-90.15	90.12	90.27	-90.27	-89.09			

NV25
 Sezione N.: 69
 Progressiva: 1+339.04

Materiale	Area (m²)
Sterro	4.194
Rilevato	0.000
Usura	0.425
Binder	0.510
Base	1.530
Sottofondo	2.594
Piattaforma stradale	3.203
Vegetale	1.470
Fossi	5.005
Cordolo	0.074
Cunetta	0.000
Semina	0.000

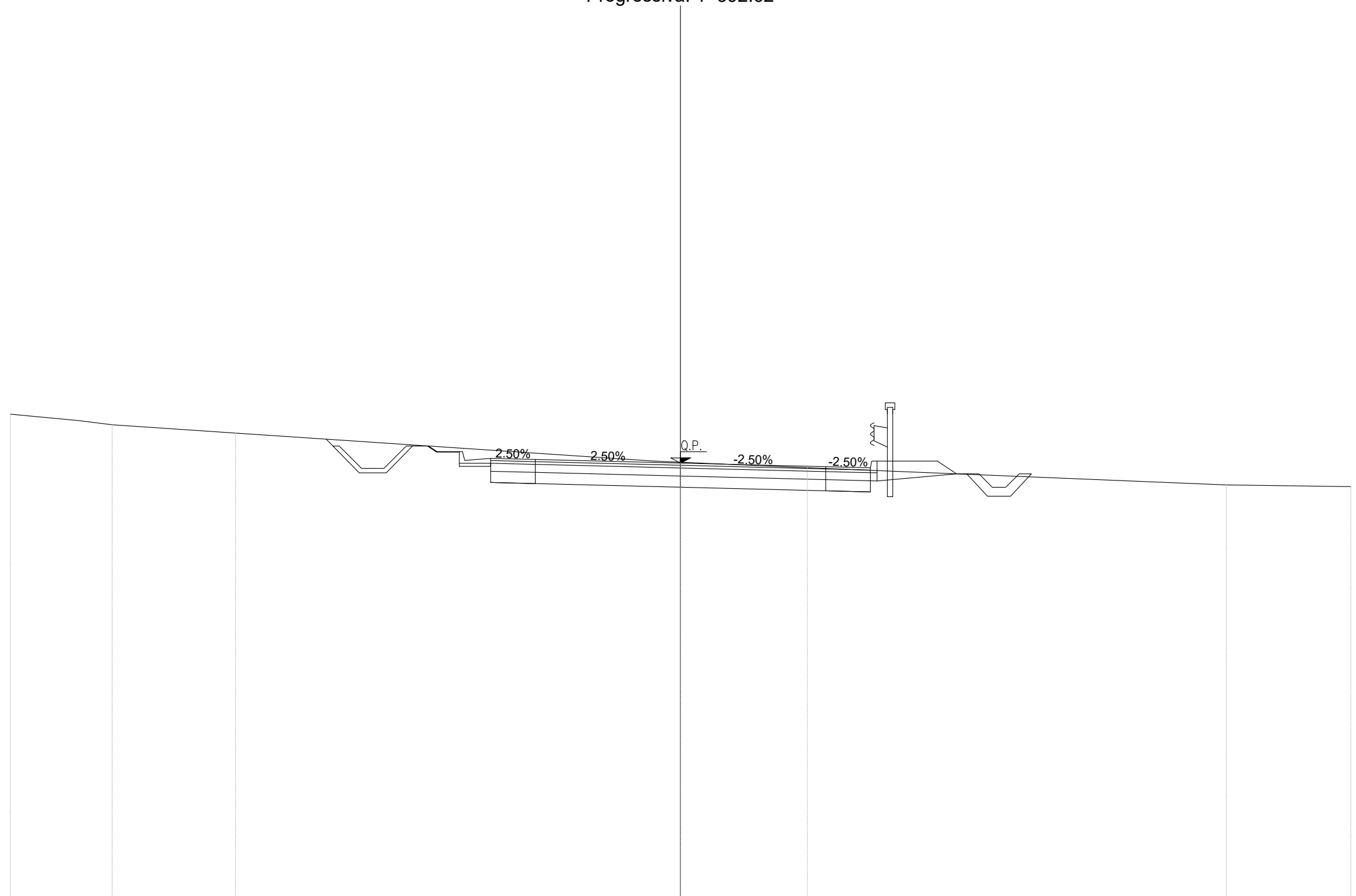


scala 1:100 Q.rif. 80.00

PROGRESSIVE TERRENO	-15.00	-14.27		-9.82		-2.91	0.00	2.61		8.93		14.35	-15.00												
DISTANZE PARZIALI TERRENO		4.45		6.91		2.91	2.61		6.31		5.43														
QUOTE TERRENO	-90.52	-90.48		-90.20		-89.76	-89.61	-89.46		-89.20		-89.13	-89.13												
PROGRESSIVE PROGETTO			-6.27	-6.13	-6.02	-5.91	-5.75	-4.84	-4.40	-4.25	-3.57	-3.25	-1.06	0.00	2.19	3.25	3.93	4.25	4.36	5.31	5.75	6.58	7.02		
DIST.PARZIALI PROGETTO							0.91		0.67		2.19		1.06	2.19	1.06	0.67		0.91		0.83	0.44				
QUOTE PROGETTO			89.80	89.88	89.96	90.03	90.14	90.14	90.14	89.99	90.00	90.01		90.06	90.08		90.03	90.00	89.99	89.98	90.13	90.13	90.13	89.57	89.28

NV25
 Sezione N.: 71
 Progressiva: 1+392.62

Materiale	Area (m ²)
Sterro	5.478
Rilevato	0.000
Usura	0.425
Binder	0.510
Base	1.530
Sottofondo	2.125
Piattaforma stradale	0.000
Vegetale	0.587
Fossi	1.317
Cordolo	0.037
Cunetta	0.077
Semina	0.008

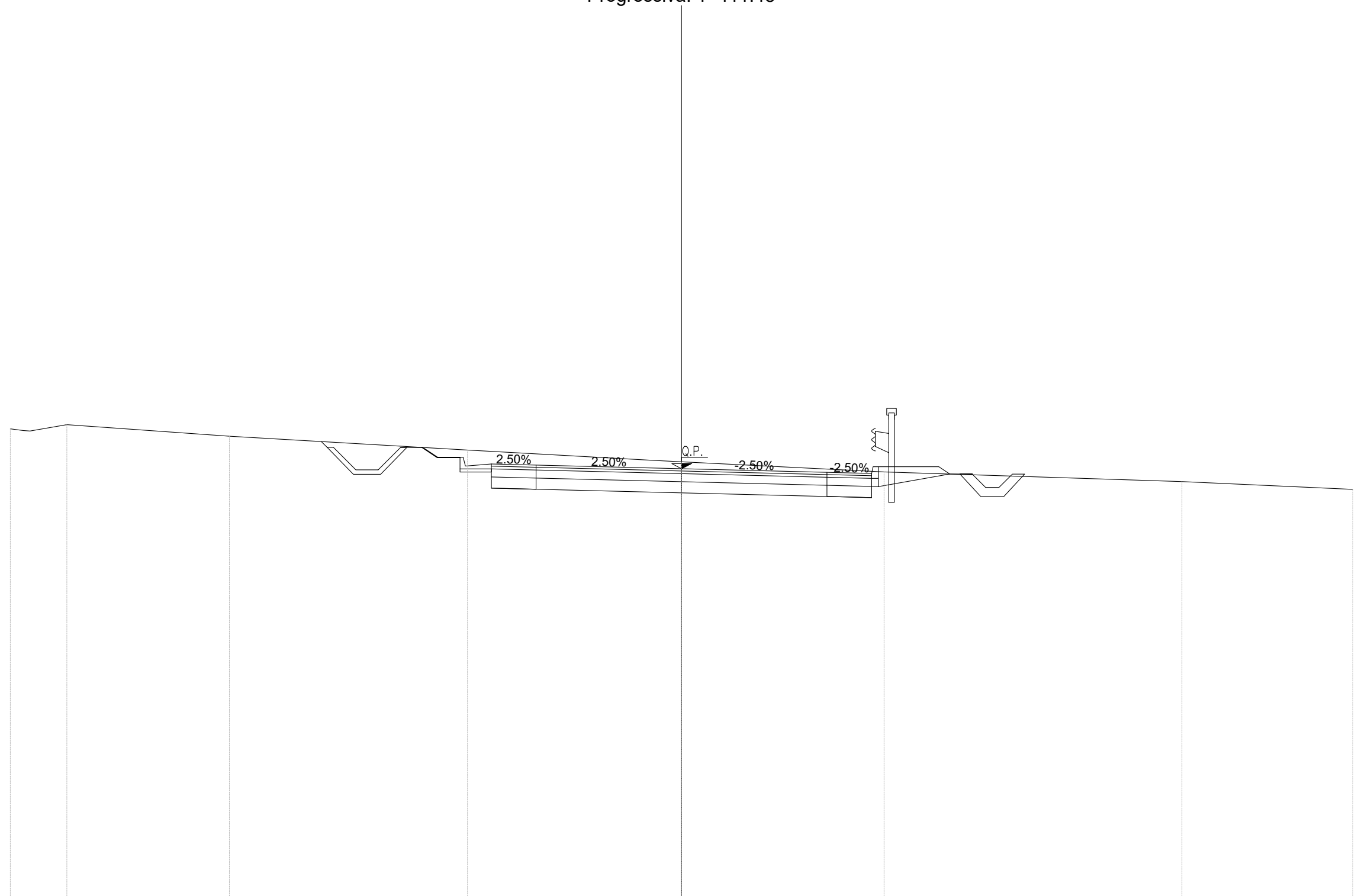


scala 1:100 Q.rif. 80.00

PROGRESSIVE TERRENO	-15.00	-12.72	-9.96	0.00	2.84	12.21	-15.00
DISTANZE PARZIALI TERRENO	1.53	2.76	9.34	2.84	9.37	2.79	
QUOTE TERRENO	-90.86	-90.62	-90.43	-89.78	-89.66	-89.27	-89.24
PROGRESSIVE PROGETTO							
DIST.PARZIALI PROGETTO							
QUOTE PROGETTO							

NV25
 Sezione N.: 72
 Progressiva: 1+411.48

Materiale	Area (m ²)
Sterro	6.718
Rilevato	0.000
Usura	0.425
Binder	0.510
Base	1.530
Sottofondo	2.125
Piattaforma stradale	0.000
Vegetale	0.464
Fossi	1.305
Cordolo	0.037
Cunetta	0.077
Semina	0.011

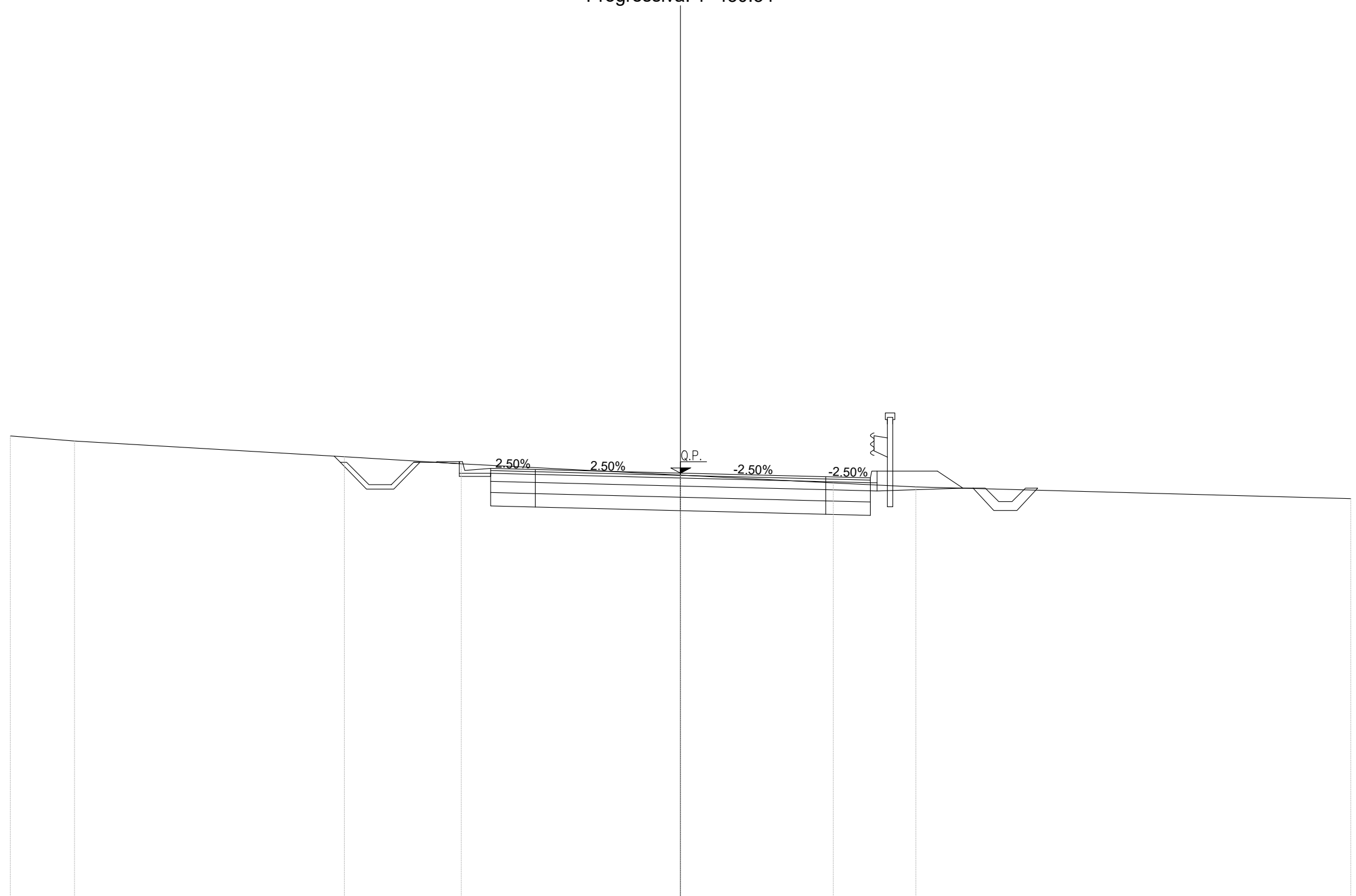


scala 1:100 Q.rif. 80.00

PROGRESSIVE TERRENO	-15.00	-13.74	-10.10	-4.78		4.53	11.18	-15.00											
DISTANZE PARZIALI TERRENO		3.63	5.32	4.16		4.53	6.66	3.82											
QUOTE TERRENO	90.54	90.64	90.38	90.07		89.58	89.36	89.19											
PROGRESSIVE PROGETTO				-5.78	-5.45	-4.95	-4.83	-4.25	-3.25	0.00	3.25	4.25	4.40	5.75	5.99	6.12	6.25	6.37	6.49
DIST.PARZIALI PROGETTO				0.58	1.00		3.25		3.25		1.00	1.35							
QUOTE PROGETTO				89.13	89.91	89.91	89.71	89.76	89.73	89.65	89.57	89.55	89.70	89.70	89.53	89.47	89.41	89.38	89.36

NV25
 Sezione N.: 73
 Progressiva: 1+430.34

Materiale	Area (m ²)
Sterro	7.095
Rilevato	0.000
Usura	0.425
Binder	0.510
Base	1.530
Sottofondo	2.125
Piattaforma stradale	2.550
Vegetale	0.698
Fossi	1.321
Cordolo	0.037
Cunetta	0.077
Semina	0.000

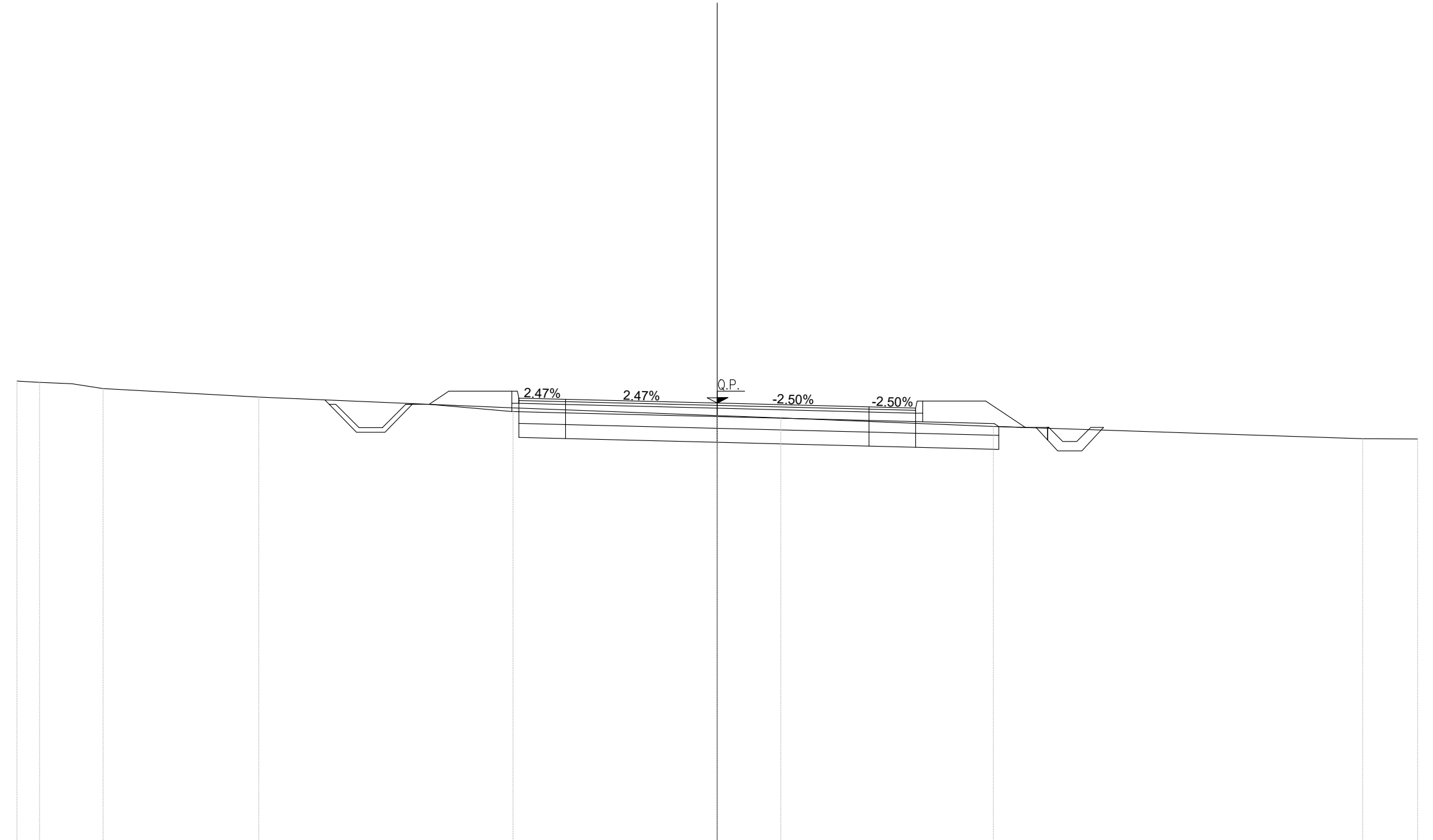


scala 1:100 Q.rif. 80.00

PROGRESSIVE TERRENO	-15.00	13.56		-7.52	-4.91			3.42	5.27		-15.00					
DISTANZE PARZIALI TERRENO	1.44	6.04	2.62	4.91	3.42	1.85	9.73									
QUOTE TERRENO	-90.37	-90.26	-89.91	-89.75	-89.50	-89.32	-89.23	-88.97								
PROGRESSIVE PROGETTO				-5.47	-5.45	-4.95	-4.83	-4.25	-3.25	0.00	3.25	4.25	4.40	5.75	6.32	6.49
DIST.PARZIALI PROGETTO				0.50	0.58	1.00	3.25	3.25	1.00	1.35	0.57					
QUOTE PROGETTO				89.78	89.80	89.80	89.60	89.65	89.62	89.54	89.46	89.43	89.58	89.58	89.20	89.17

NV25
 Sezione N.: 74
 Progressiva: 1+454.99

Materiale	Area (m ²)
Sterro	5.834
Rilevato	0.000
Usura	0.425
Binder	0.510
Base	1.530
Sottofondo	2.567
Piattaforma stradale	3.084
Vegetale	1.413
Fossi	1.265
Cordolo	0.073
Cunetta	0.000
Semina	0.000

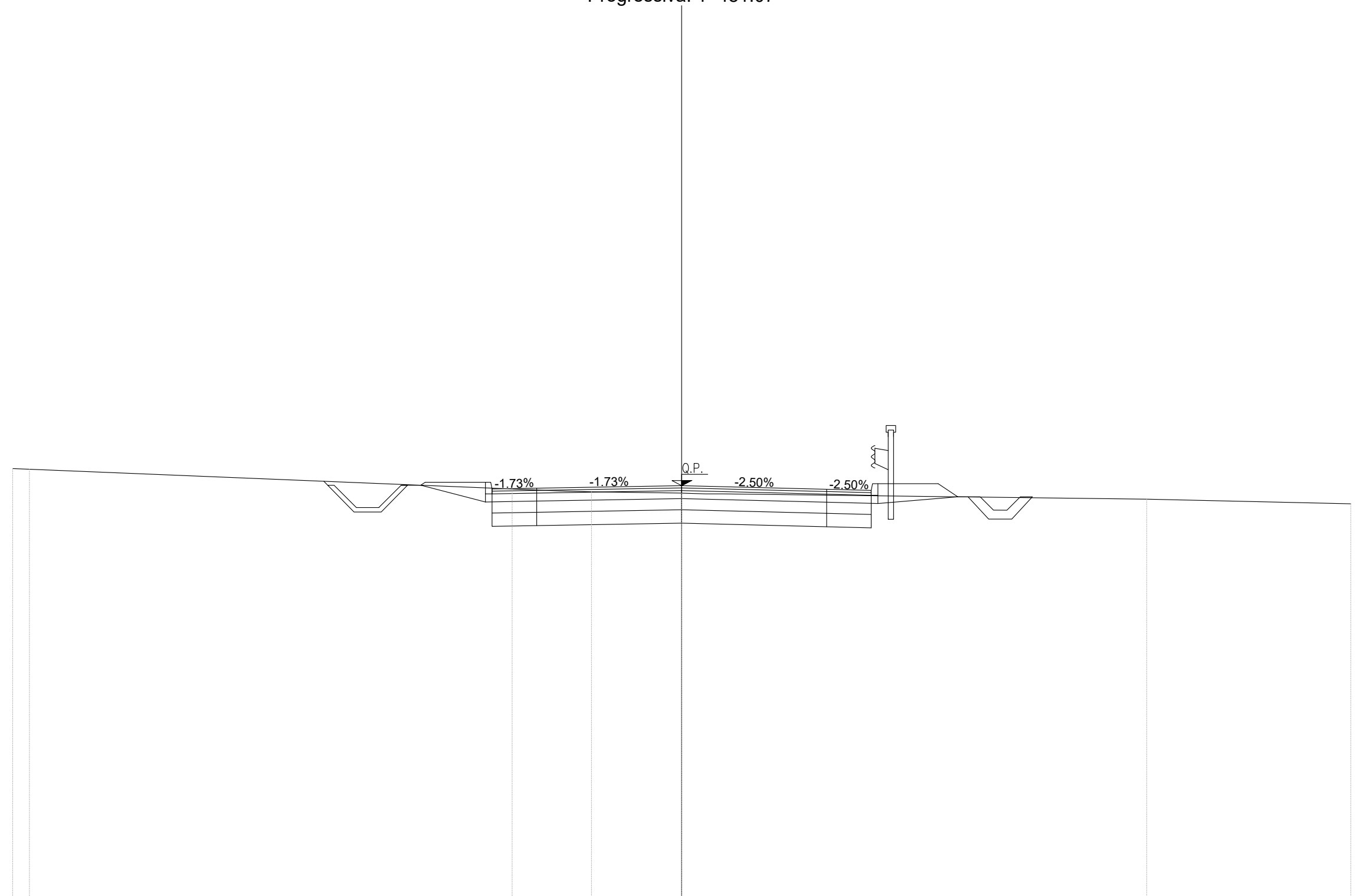


scala 1:100 Q.rif. 80.00

PROGRESSIVE TERRENO	-15.00	-14.51	-13.15	-9.82	-4.37	1.36	5.91	13.82	-15.00							
DISTANZE PARZIALI TERRENO			3.33	5.45	4.37	1.36	4.55	7.91	1.18							
QUOTE TERRENO	-89.86	-89.84	-89.70	-89.52	-89.29	-89.13	-89.07	-88.89	-88.63	-88.62						
PROGRESSIVE PROGETTO					-6.18	-6.16	-5.71	-4.40	-4.22	-3.16	0.00	3.25	4.25	4.40	5.75	6.60
DIST.PARZIALI PROGETTO					1.31	0.97	3.16	3.16	0.97	1.31	0.83					
QUOTE PROGETTO					89.36	89.37	89.65	89.65	89.50	89.47	89.39	89.31	89.29	89.44	89.44	88.87

NV25
 Sezione N.: 75
 Progressiva: 1+481.07

Materiale	Area (m²)
Sterro	6.535
Rilevato	0.000
Usura	0.425
Binder	0.510
Base	1.530
Sottofondo	2.125
Piattaforma stradale	2.550
Vegetale	0.961
Fossi	1.289
Cordolo	0.073
Cunetta	0.000
Semina	0.000

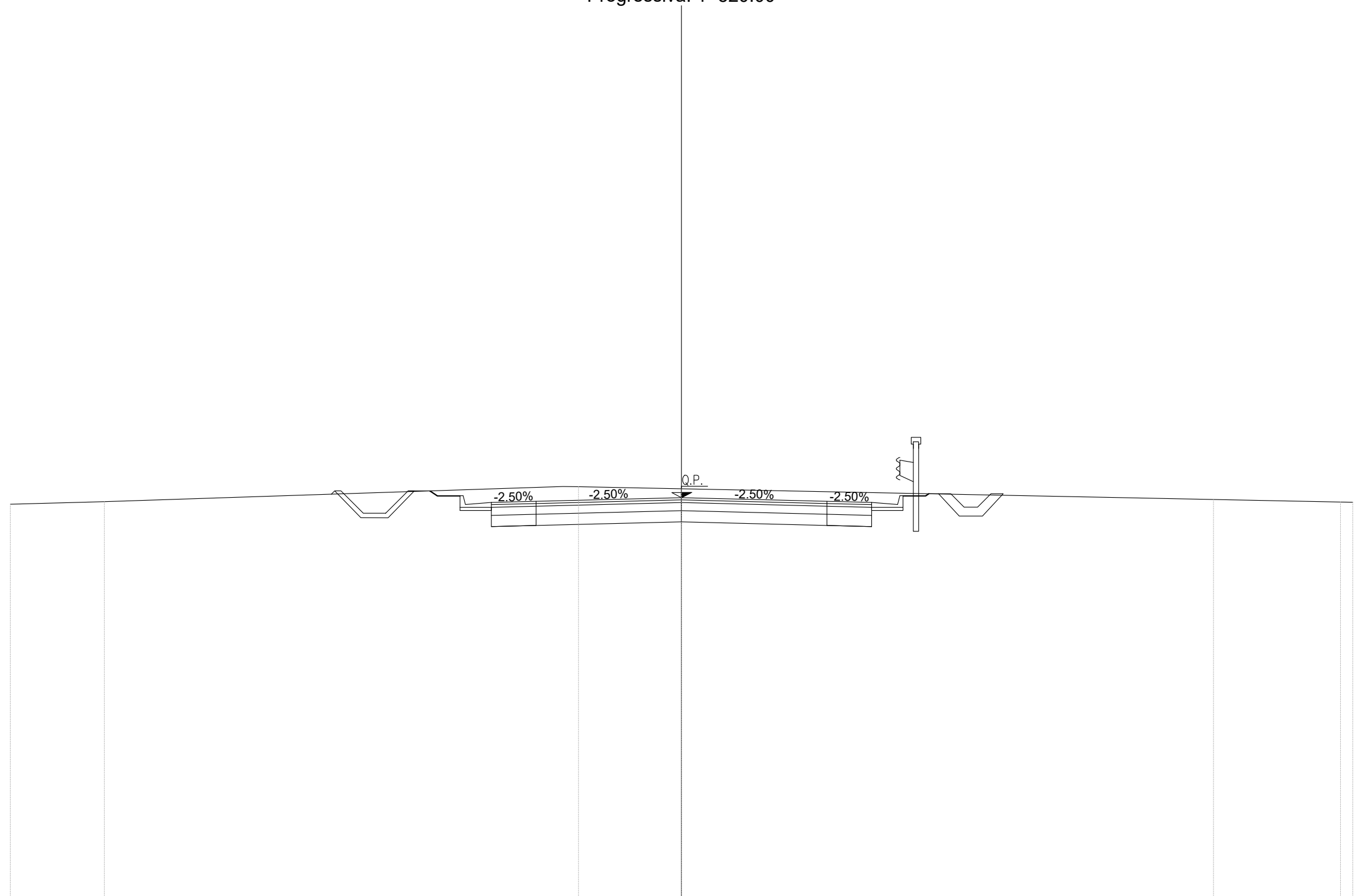


scala 1:100 Q.rif. 80.00

PROGRESSIVE TERRENO	-15.00															10.43	-15.00									
DISTANZE PARZIALI TERRENO	-14.62		10.82		1.06		1.95				9.51					4.57										
QUOTE TERRENO	89.62	89.61			89.16		89.10		89.07						88.94		88.83									
PROGRESSIVE PROGETTO				-5.85	-5.79	-5.68	-5.58	-4.49	-4.37	-4.25	-3.46	-3.25		-0.70	0.00			2.55	3.25	4.04	4.25	4.38	5.46	5.75	6.19	6.50
DIST. PARZIALI PROGETTO								1.06		0.79		2.55		0.70		2.55		0.70	0.79		1.06					
QUOTE PROGETTO				89.25	89.25	89.31	89.31	89.27	89.28	89.16	89.18	89.18		-89.22	-89.24			89.17	89.16	89.14	89.13	89.28	89.28	89.28	88.99	89.04

NV25
 Sezione N.: 77
 Progressiva: 1+520.00

Materiale	Area (m ²)
Sterro	7.351
Rilevato	0.034
Usura	0.425
Binder	0.510
Base	1.530
Sottofondo	2.125
Piattaforma stradale	0.000
Vegetale	0.000
Fossi	1.108
Cordolo	0.000
Cunetta	0.153
Semina	0.014

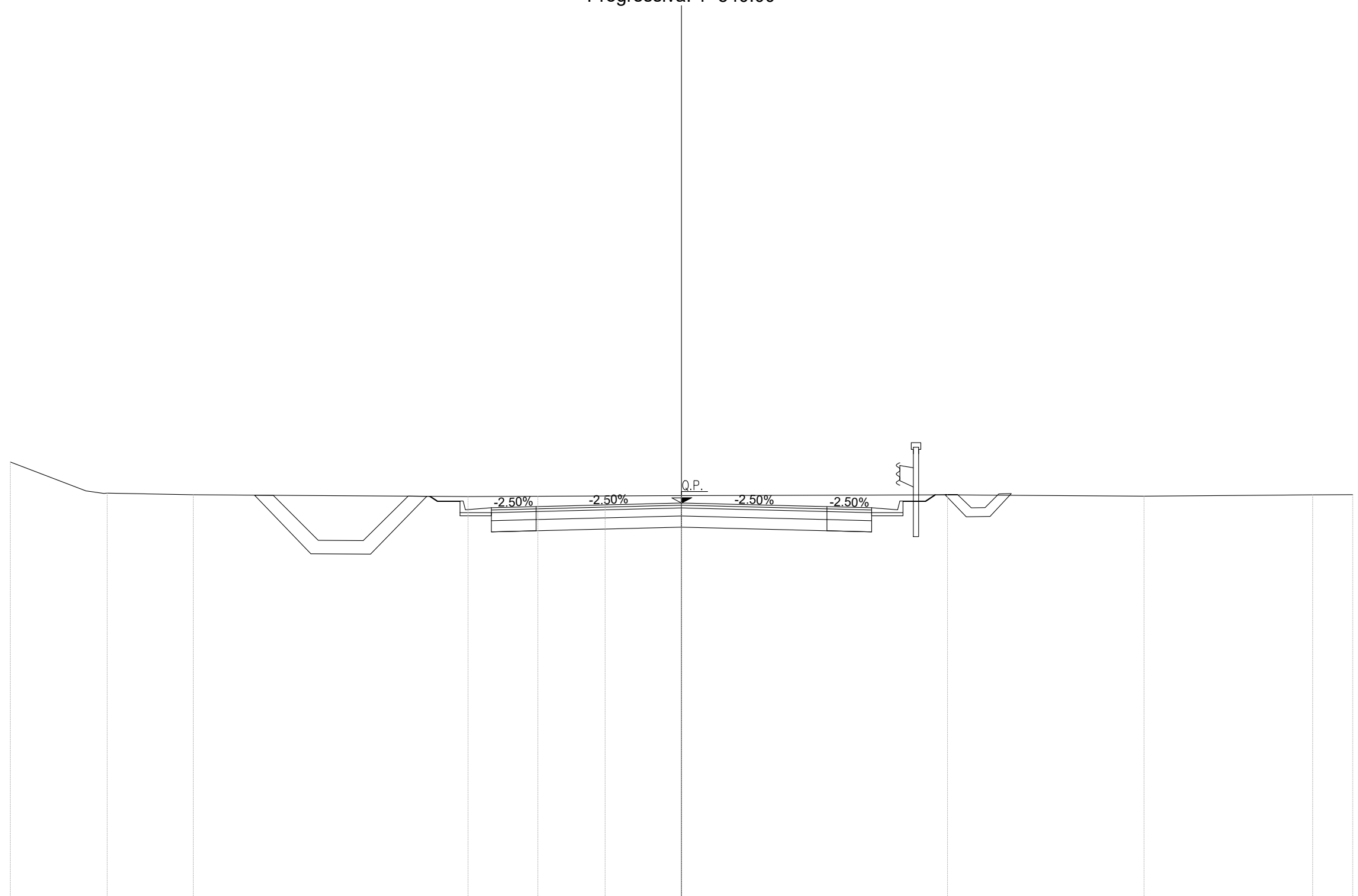


scala 1:100 Q.rif. 80.00

PROGRESSIVE TERRENO	-15.00	12.90		-2.30					11.89		14.73	-15.00
DISTANZE PARZIALI TERRENO	2.10		10.25		2.30				11.89		2.84	
QUOTE TERRENO	-88.86	-88.91		-89.25	-89.20				-88.96		-88.91	-88.90
PROGRESSIVE PROGETTO					0.00							
DIST.PARZIALI PROGETTO					3.25				3.25			
QUOTE PROGETTO					-89.01							

NV25
 Sezione N.: 78
 Progressiva: 1+540.00

Materiale	Area (m ²)
Sterro	7.195
Rilevato	0.000
Usura	0.425
Binder	0.510
Base	1.530
Sottofondo	2.125
Piattaforma stradale	0.000
Vegetale	0.000
Fossi	3.849
Cordolo	0.000
Cunetta	0.153
Semina	0.016

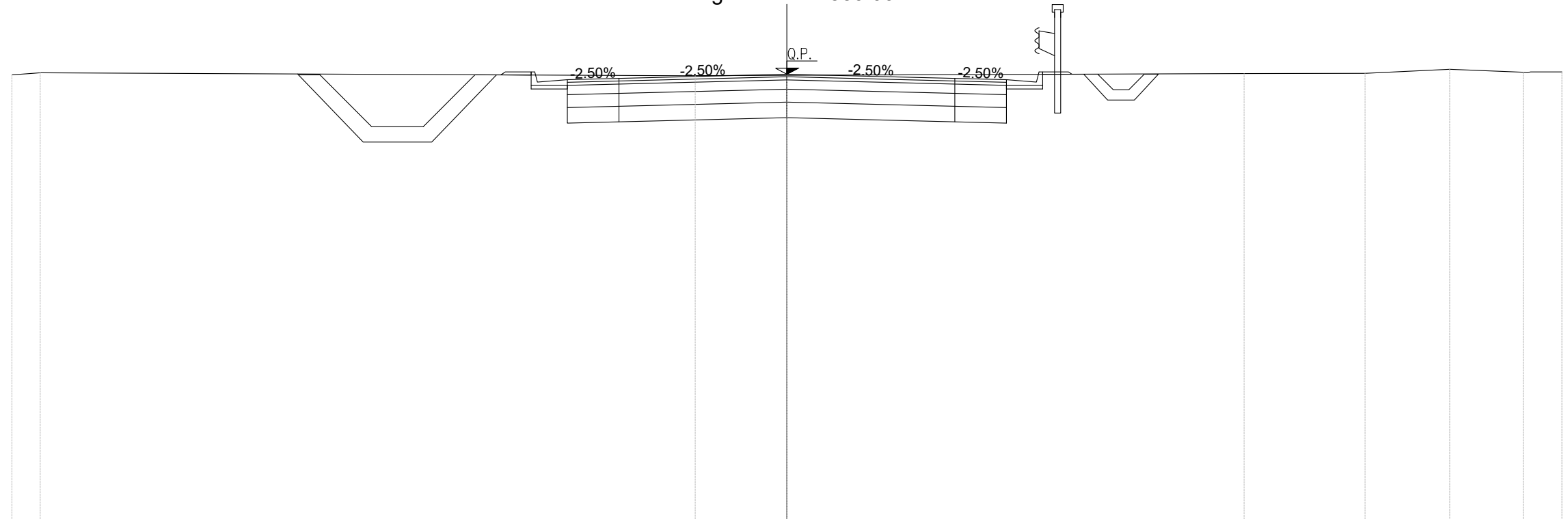


scala 1:100 Q.rif. 80.00

PROGRESSIVE TERRENO	-15.00	-12.83	-10.91	-4.77	-3.21	-1.71	0.00	5.94	10.34	14.10	-15.00						
DISTANZE PARZIALI TERRENO	1.69	1.93	6.14	1.56	1.50	1.14	5.94	4.39	3.77								
QUOTE TERRENO	89.80	89.11	89.07	89.03	89.04	89.04	89.05	89.07	89.04	89.07	89.07						
PROGRESSIVE PROGETTO				-5.63	-5.61	-5.45	-4.95	-4.83	-4.25	-3.25	0.00	3.25	4.25	4.83	4.95	5.45	5.66
DIST.PARZIALI PROGETTO				0.50	0.58	1.00	3.25	3.25	1.00	0.58	0.50						
QUOTE PROGETTO				88.05	88.03	88.93	88.93	88.73	88.78	88.80	88.89	88.80	88.78	88.73	88.93	88.93	89.07

Materiale	Area (m ²)
Sterro	7.808
Rilevato	0.000
Usura	0.425
Binder	0.510
Base	1.530
Sottofondo	2.125
Piattaforma stradale	2.550
Vegetale	0.057
Fossi	2.148
Cordolo	0.000
Cunetta	0.153
Semina	0.000

NV25
 Sezione N.: 80
 Progressiva: 1+580.00



scala 1:100 Q.rif. 80.00

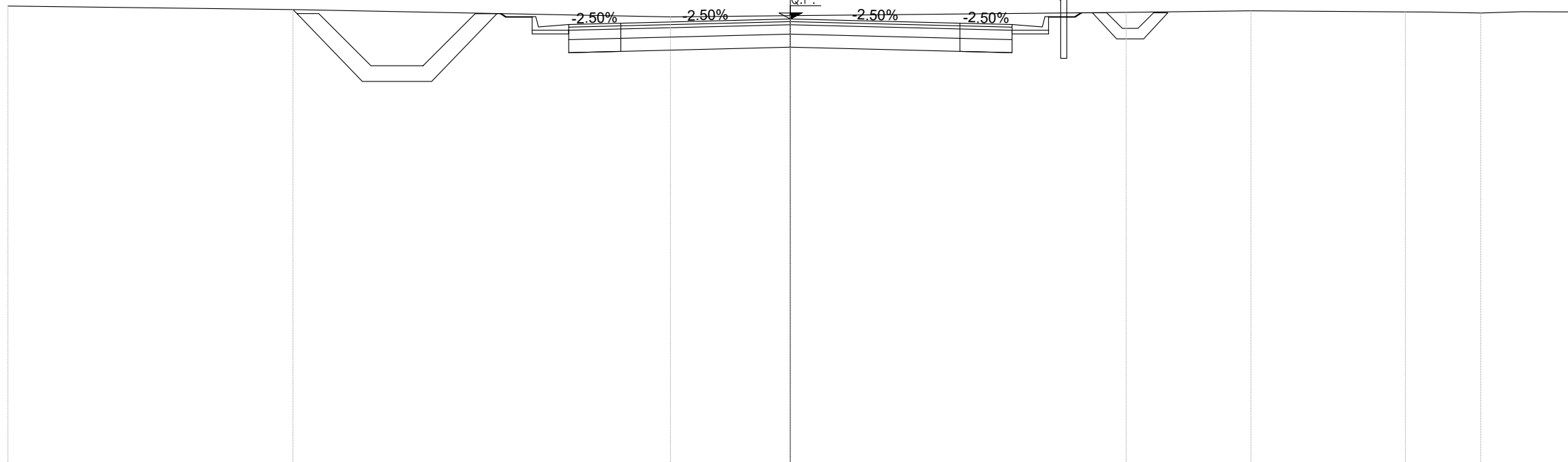
PROGRESSIVE TERRENO	-15.00	-14.45				-1.78					8.85		11.19		12.83		14.25	-15.00
DISTANZE PARZIALI TERRENO			12.03			1.78			8.85		2.34		1.64		1.42			
QUOTE TERRENO	-88.63	-88.67				-88.62	-88.63			-88.66		-88.66		-88.74	-88.68	-88.69		
PROGRESSIVE PROGETTO				-5.54	-5.45	-4.95	-4.83	-4.25	-3.25	0.00	3.25	4.25	4.83	4.95	5.45	5.52		
DIST.PARZIALI PROGETTO					0.50	0.58	1.00	3.25	3.25	1.00	0.58	0.50						
QUOTE PROGETTO				88.63	88.69	88.69	88.49	88.54	88.57	88.65	88.57	88.54	88.49	88.69	88.69	88.65		

NV25

Sezione N.: 81
Progressiva: 1+600.00

Q.P.

-2.50% -2.50% -2.50% -2.50%



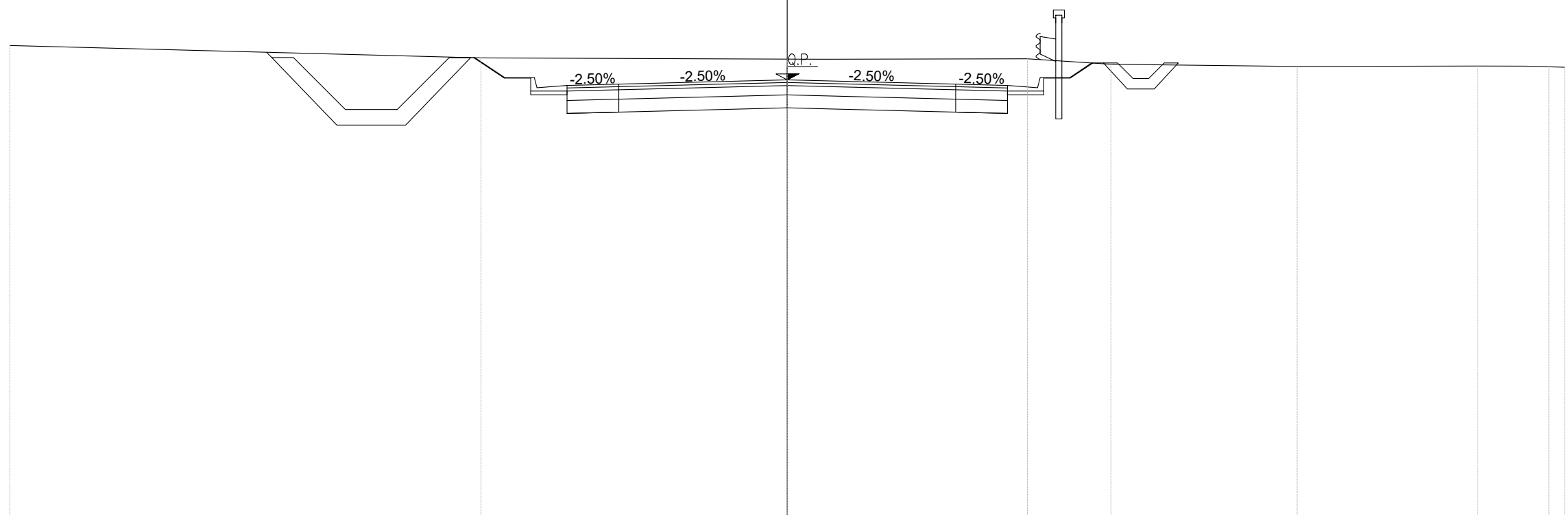
Materiale	Area (m ²)
Sterro	6.248
Rilevato	0.001
Usura	0.425
Binder	0.510
Base	1.530
Sottofondo	2.125
Piattaforma stradale	0.000
Vegetale	0.000
Fossi	4.011
Cordolo	0.000
Cunetta	0.153
Semina	0.014

scala 1:100 Q.rif. 80.00

	-15.00		-9.53			-2.30			6.44	8.83		11.79		-13.23		-15.00
PROGRESSIVE TERRENO	-15.00		-9.53			-2.30			6.44	8.83		11.79		-13.23		-15.00
DISTANZE PARZIALI TERRENO		5.47		7.24		2.30		6.44		2.39		2.35				
QUOTE TERRENO	-88.78		-88.71			-88.57		-88.59		-88.66		-88.66		-88.64		-88.66
PROGRESSIVE PROGETTO					-5.54			0.00		3.25						
DIST. PARZIALI PROGETTO					-5.45					4.25						
					0.50					4.83						
					-4.95					4.95						
					-4.83					5.45						
					-4.25					5.56						
					-3.25					5.59						
QUOTE PROGETTO					88.63			88.53		88.45						
					-88.57					88.42						
					88.57					-88.38						
					-88.38					-88.57						
					88.42					88.57						
					-88.42					-88.65						
					88.45					88.66						

Materiale	Area (m ²)
Sterro	9.988
Rilevato	0.000
Usura	0.425
Binder	0.510
Base	1.530
Sottofondo	2.125
Piattaforma stradale	0.000
Vegetale	0.000
Fossi	4.007
Cordolo	0.000
Cunetta	0.153
Semina	0.027

NV25
Sezione N.: 82
Progressiva: 1+620.00




scala 1:100 Q.rif. 80.00

PROGRESSIVE TERRENO	-15.00		-5.91			4.63	6.25		9.84		13.33	14.70	15.00	
DISTANZE PARZIALI TERRENO		9.09		5.91		3.90	1.61		2.65		3.49			
QUOTE TERRENO	-89.07		88.83			88.81		88.82		88.71		88.67	88.66	88.65
PROGRESSIVE PROGETTO			-6.03	-5.45	-4.95	-4.83	-4.25	-3.25	0.00					
DIST.PARZIALI PROGETTO			0.58	0.50	0.58	1.00	3.25	3.25	1.00	0.58	0.50	0.42		
QUOTE PROGETTO			88.84	88.45	88.45	88.26	88.30	88.33	88.26	88.45	88.45	88.73		

Materiale	Area (m ²)
Sterro	11.702
Rilevato	0.000
Usura	0.425
Binder	0.510
Base	1.530
Sottofondo	2.125
Piattaforma stradale	0.000
Vegetale	0.000
Fossi	4.133
Cordolo	0.000
Cunetta	0.153
Semina	0.040

NV25
 Sezione N.: 83
 Progressiva: 1+640.00




scala 1:100 Q.rif. 80.00

PROGRESSIVE TERRENO	-15.00	-14.35		-7.46	-4.54		1.74	3.33	4.96	7.19	8.70	10.24	11.70	-15.00			
DISTANZE PARZIALI TERRENO			6.89		2.91		4.54		1.74	1.60	1.47	1.68	1.51	1.18	3.30		
QUOTE TERRENO	-89.50	-89.48		-89.25	-89.12		-88.78	-88.65	-88.57	-88.63	-88.63	-88.63	-88.56	-88.51	-88.36		
PROGRESSIVE PROGETTO				-6.78	-5.45	-4.95	-4.83	-4.25	-3.25	0.00	3.25	4.25	4.83	4.95	5.45	5.91	5.93
DIST.PARZIALI PROGETTO				1.33	0.50	0.58	1.00	3.25	3.25	1.00	0.58	0.50	0.46				
QUOTE PROGETTO				-89.22	-88.33	-88.33	-88.14	-88.18	-88.21	-88.29	-88.21	-88.18	-88.14	-88.33	-88.33	-88.64	-88.62

NV25
Sezione N.: 85
Progressiva: 1+672.97

Materiale	Area (m ²)
Sterro	17.640
Rilevato	0.000
Usura	0.425
Binder	0.510
Base	1.530
Sottofondo	2.125
Piattaforma stradale	0.000
Vegetale	0.009
Fossi	4.176
Cordolo	0.000
Cunetta	0.153
Semina	0.047

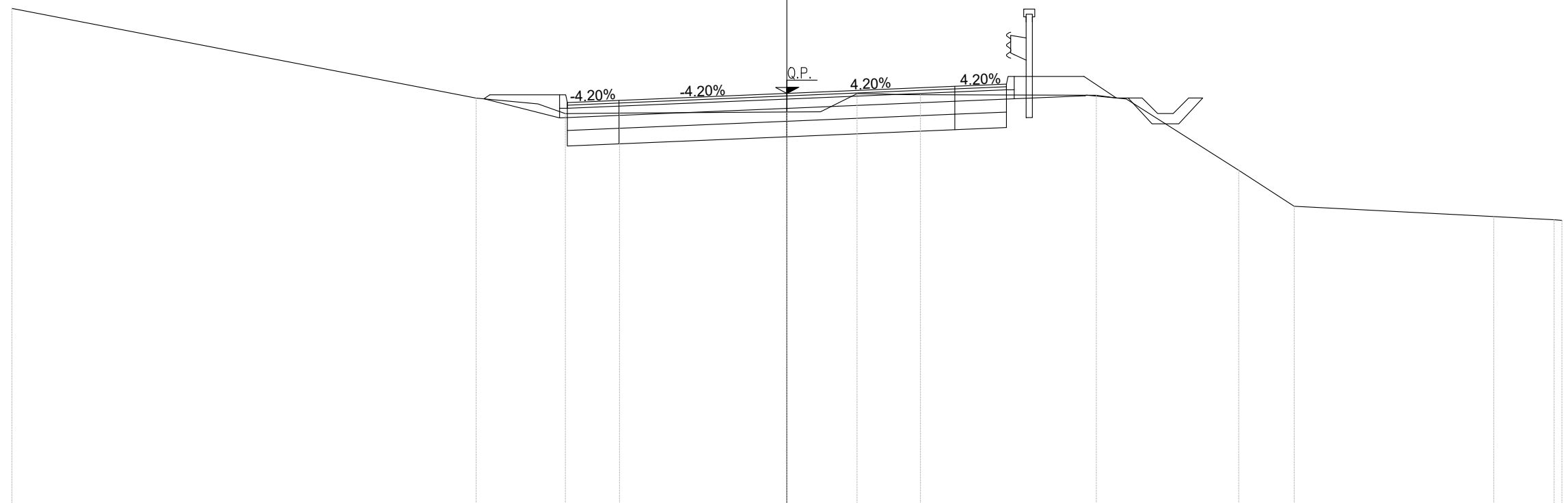


scala 1:100 Q.rif. 80.00

PROGRESSIVE TERRENO	-15.00		-9.19	-8.14					2.33	3.68	5.02		7.79		10.17	11.67		-15.00	
DISTANZE PARZIALI TERRENO		5.11			8.14				2.33			2.77		1.84		1.24		2.39	
QUOTE TERRENO	-90.06		-89.86	-89.81				-89.22	-89.05	-88.12	-88.12		-88.10		-86.83	-85.77		-85.67	
PROGRESSIVE PROGETTO			-7.97	-7.94		-5.45	-4.95	-4.83	-4.25	-3.25		0.00		3.25	4.25	4.83	4.95	5.45	5.48
DIST.PARZIALI PROGETTO				2.49		0.50	0.58	1.00		3.25		3.25		1.00	0.58	0.50			
QUOTE PROGETTO			89.80	89.80		88.14	88.14	87.94	87.99	88.01		88.09		88.01	87.99	87.94	88.14	88.14	88.12

NV25
Sezione N.: 87
Progressiva: 1+697.97

Materiale	Area (m ²)
Sterro	5.361
Rilevato	0.000
Usura	0.425
Binder	0.510
Base	1.530
Sottofondo	2.125
Piattaforma stradale	2.550
Vegetale	1.039
Fossi	0.053
Cordolo	0.073
Cunetta	0.000
Semina	0.000

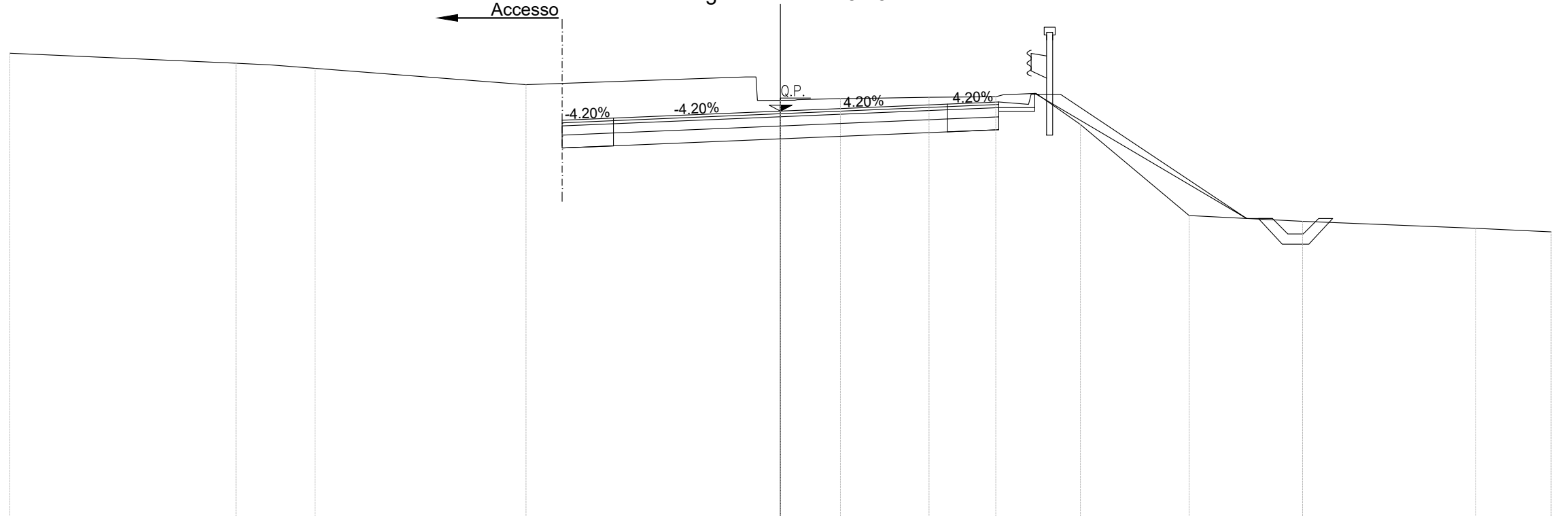


scala 1:100 Q.rif. 80.00

PROGRESSIVE TERRENO	-15.00			-6.01	-4.29	-3.24		0.00	1.36	2.59		5.99		8.75	9.82		13.68	14.85	15.00
DISTANZE PARZIALI TERRENO		8.99		1.19	1.05		3.24			3.40			2.18	1.07		3.86			
QUOTE TERRENO	-89.59			-87.85	-87.55	-87.56		-87.58	-87.94	-87.92		-87.91		-86.46	-85.76		-85.56	-85.50	-85.49
PROGRESSIVE PROGETTO			-6.56	-6.26	-5.86	-5.75	-4.40	-4.25	-3.25	0.00		3.25	4.25	4.40	5.75	6.38			
DIST.PARZIALI PROGETTO					1.35	1.00		3.25		3.25	1.00	1.35	0.63						
QUOTE PROGETTO			88.46	88.23	87.84	87.92	87.92	87.77	87.81	87.94		88.08	88.12	88.27	88.27	87.86			

Materiale	Area (m ²)
Sterro	9.478
Rilevato	1.089
Usura	0.425
Binder	0.510
Base	1.530
Sottofondo	2.125
Piattaforma stradale	0.000
Vegetale	0.573
Fossi	0.426
Cordolo	0.000
Cunetta	0.153
Semina	0.022

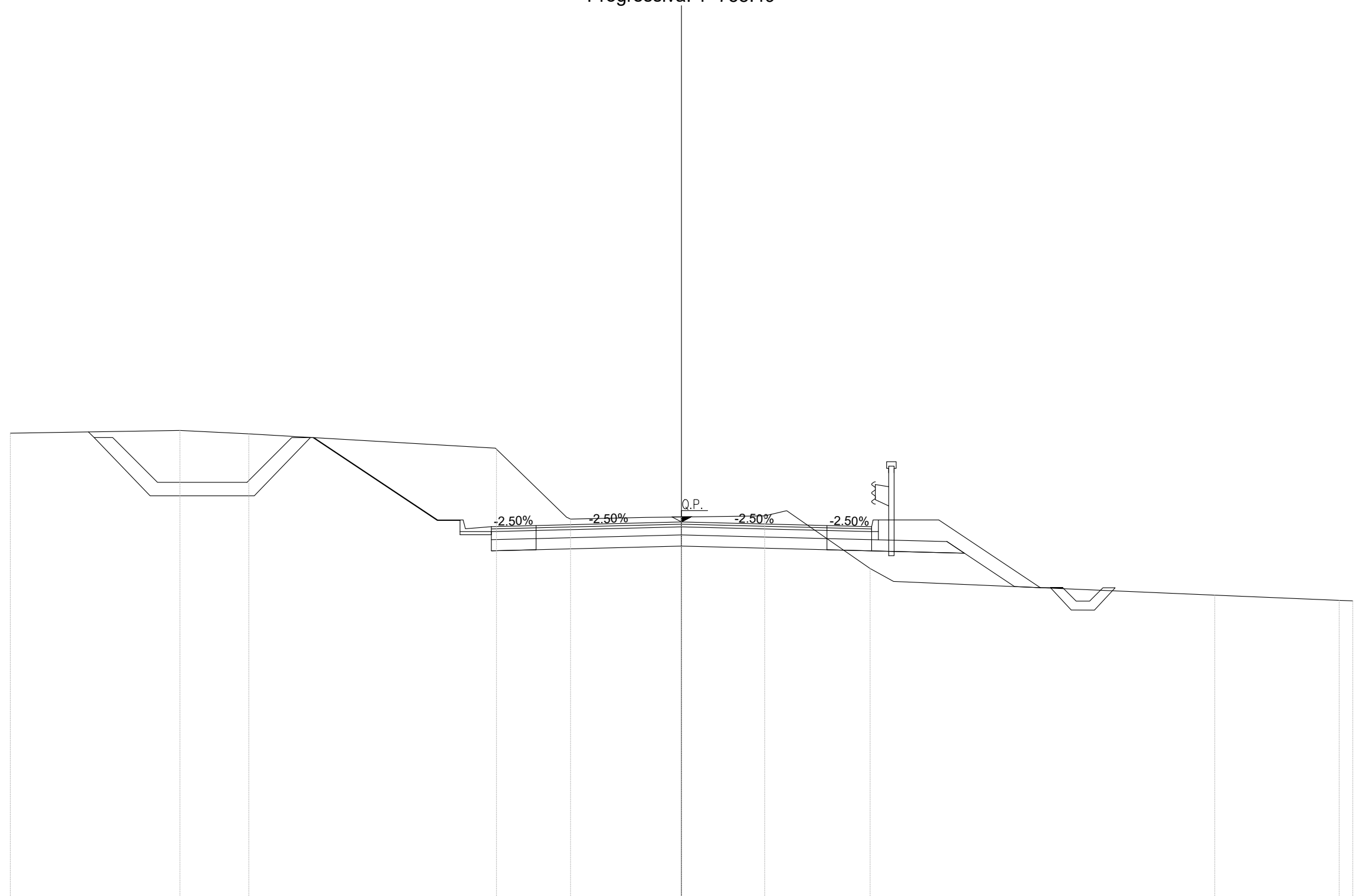
NV25
Sezione N.: 88
Progressiva: 1+715.73



PROGRESSIVE TERRENO	-15.00	-10.60	-9.06	-4.95		1.17	2.89	4.19	5.84	7.96	10.16	13.53	-15.00											
DISTANZE PARZIALI TERRENO		4.40		4.10	4.28		1.29	1.30	0.86	2.12	2.21	3.37	1.47											
QUOTE TERRENO	-89.05	-88.85	-88.75	-88.44		-88.13	-88.16	-88.19	-88.20	-87.66	-85.89	-85.78	-85.64	-85.57										
PROGRESSIVE PROGETTO				-6.47	-6.44	-5.45	-4.95	-4.83	-4.25	-3.25				0.00	3.25	4.25	4.83	4.95	5.45		9.08			
DIST.PARZIALI PROGETTO				0.99	0.58	1.00	3.25	3.25	1.00	0.58	0.50	3.63												
QUOTE PROGETTO				88.57	88.55	87.89	87.89	87.70	87.74	87.78	87.92	88.06	88.10	88.05	88.25	88.25						85.83		

NV25
 Sezione N.: 91
 Progressiva: 1+758.49

Materiale	Area (m ²)
Sterro	11.026
Rilevato	1.869
Usura	0.425
Binder	0.510
Base	1.530
Sottofondo	2.594
Piattaforma stradale	0.000
Vegetale	1.346
Fossi	5.623
Cordolo	0.037
Cunetta	0.077
Semina	0.051




scala 1:100 Q.rif. 80.00

PROGRESSIVE TERRENO	-15.00		-11.21	-9.67				-4.13	-2.48	0.00	1.86		4.22			11.91	14.70	-15.00		
DISTANZE PARZIALI TERRENO		3.79	1.54		5.28			1.57	1.60	1.86		1.37		7.18		2.78				
QUOTE TERRENO	-90.45		-90.51	-90.43			-90.09	-88.53		-88.57	-88.60		-87.42			-86.83	-86.71	-86.70		
PROGRESSIVE PROGETTO					-8.24	-8.21		-5.45	-4.95	-4.83	-4.25	-3.25		0.00		3.25	4.25	4.40	5.75	8.02
DIST.PARZIALI PROGETTO						2.76	0.50	0.58	1.00		3.25		3.25	1.00	1.35	2.27				
QUOTE PROGETTO			90.35	90.35			88.51	88.51	88.31	88.36	88.38		88.46		88.38	88.36	88.51	88.51		86.99

NV25
 Sezione N.: 92
 Progressiva: 1+774.14

Materiale	Area (m ²)
Sterro	9.865
Rilevato	0.900
Usura	0.425
Binder	0.510
Base	1.531
Sottofondo	2.595
Piattaforma stradale	0.000
Vegetale	1.217
Fossi	5.540
Cordolo	0.037
Cunetta	0.077
Semina	0.047



scala 1:100 Q.rif. 80.00

PROGRESSIVE TERRENO	-15.00	-9.83	-8.28	-5.93	-4.31	-2.25	0.00	1.46	2.71	5.19	8.30	-15.00			
DISTANZE PARZIALI TERRENO		5.17		2.35	1.62	1.41	2.25	1.46	2.48	3.11	6.70				
QUOTE TERRENO	-90.60	-90.53	-90.44	-90.30	-90.21	-88.73	-88.73	-88.73	-88.59	-87.64	-87.45	-87.14			
PROGRESSIVE PROGETTO			-7.97	-7.94	-5.45	-4.95	-4.83	-4.25	-3.25	0.00	3.25	4.25	4.40	5.75	7.67
DIST.PARZIALI PROGETTO				2.49	0.50	0.58	1.00	3.25	3.25	1.00	1.35	1.92			
QUOTE PROGETTO			90.43	90.42	88.76	88.76	88.57	88.61	88.64	88.72	88.64	88.61	88.76	88.76	87.48