

COMMITTENTE:



DIREZIONE LAVORI:



APPALTATORE:

**TELESE S.c.a r.l.**

Consorzio Telese Società Consortile a Responsabilità Limitata



PROGETTAZIONE:

MANDATARIA



MANDANTI



IL DIRETTORE DELLA PROGETTAZIONE:

Ing. L. LACORO

Responsabile integrazione fra le varie prestazioni specialistiche

## PROGETTO ESECUTIVO

### ITINERARIO NAPOLI-BARI RADDOPPIO TRATTA CANCELLO - BENEVENTO II LOTTO FUNZIONALE FRASSO TELESINO - VITULANO 3° SUBLOTTO SAN LORENZO - VITULANO

DISEGNO

VIABILITÀ

NV26 - ADEGUAMENTO VIABILITÀ LOCALE DAL KM 41+170 AL KM 41+530

SEZIONI TRASVERSALI

APPALTATORE	SCALA:
IL DIRETTORE TECNICO Ing. M. FERRONI	1:100

COMMESSA    LOTTO    FASE    ENTE    TIPO DOC.    OPERA/DISCIPLINA    PROGR.    REV.

I F 2 R    3 2    E    Z Z    WA    NV 2 6 0 0    0 0 1    B

Rev.	Descrizione	Redatto	Data	Verificato	Data	Approvato	Data	Autorizzato Data
A	EMISSIONE	F. TRAPANESE	29/04/2021	G. MARTUSCELLI	30/04/2021	A. REZZI	30/04/2021	IL PROGETTISTA L. LACORO  30/10/2021
B	EMISSIONE PER RDV	F. TRAPANESE	28/10/2021	G. MARTUSCELLI	29/10/2021	A. REZZI	29/10/2021	

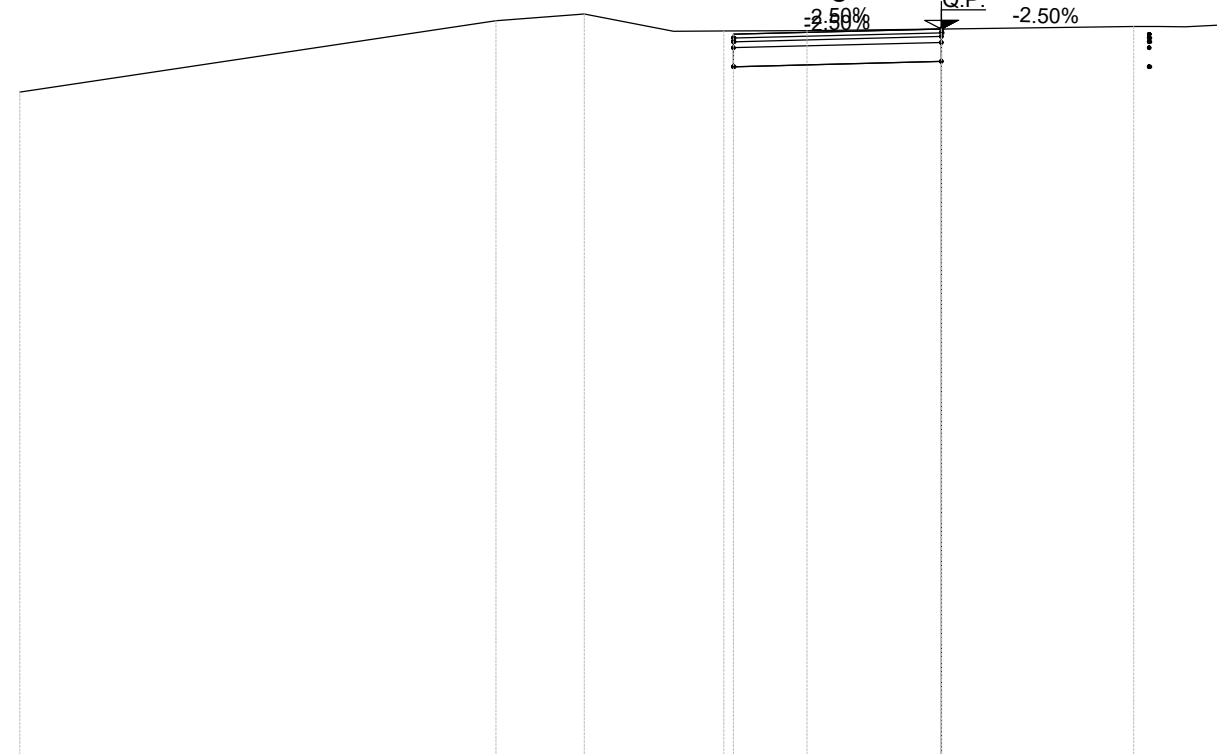
File: IF2R.3.2.E.ZZ.WA.NV.26.0.0.001-B.dwg

n. Elab.:

NV26 - TRATTO 1

Sezione N.: 1

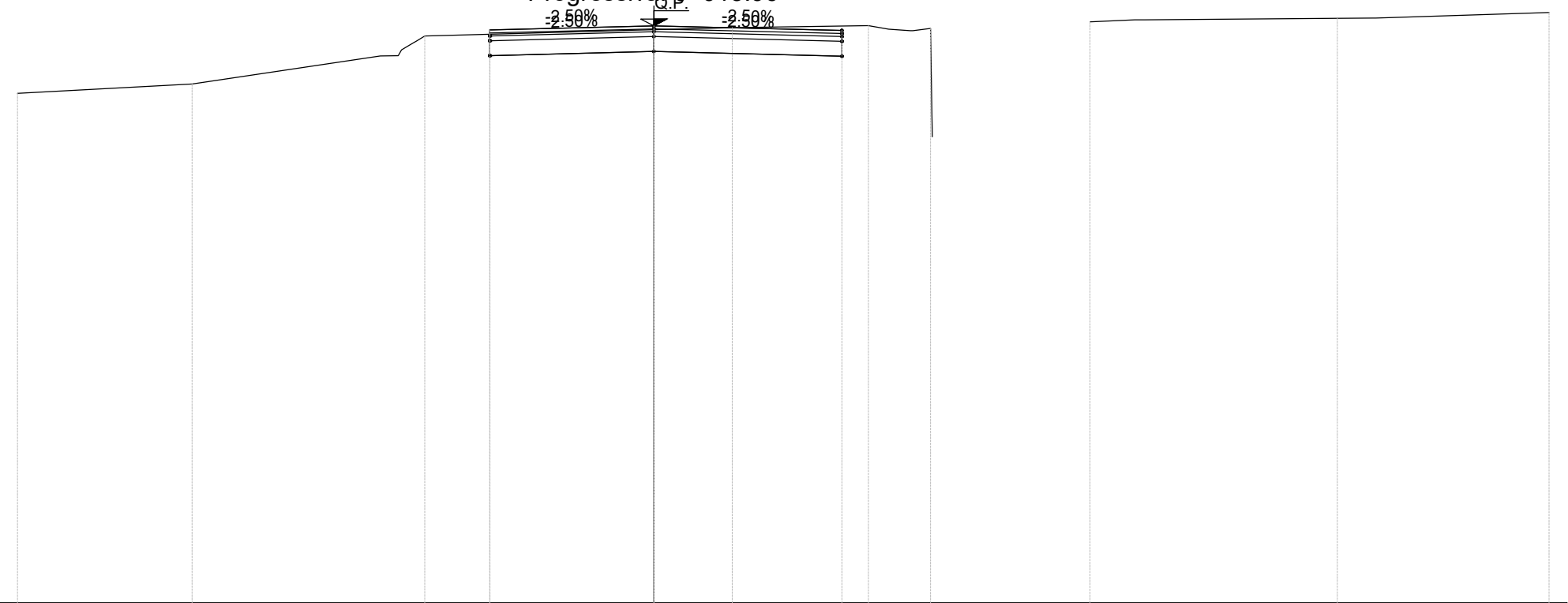
Progressiva: 0+000.00



scala 1:100 Q.rif. 70.00

PROGRESSIVE TERRENO	-12.19	-5.89	-4.72	-2.88	-1.77	0.00	2.55	3.82
DISTANZE PARZIALI TERRENO	6.30	1.17	1.18	1.10	1.77	2.55		
QUOTE TERRENO	-78.81	-79.75	-79.84	-79.61	-79.62	-79.64	-79.67	-79.70
PROGRESSIVE PROGETTO				-2.75		0.00		
DIST.PARZIALI PROGETTO				2.75				
QUOTE PROGETTO				-79.57		-79.64		

NV26 - TRATTO 1  
 Sezione N.: 2  
 Progressiva: 0+013.96

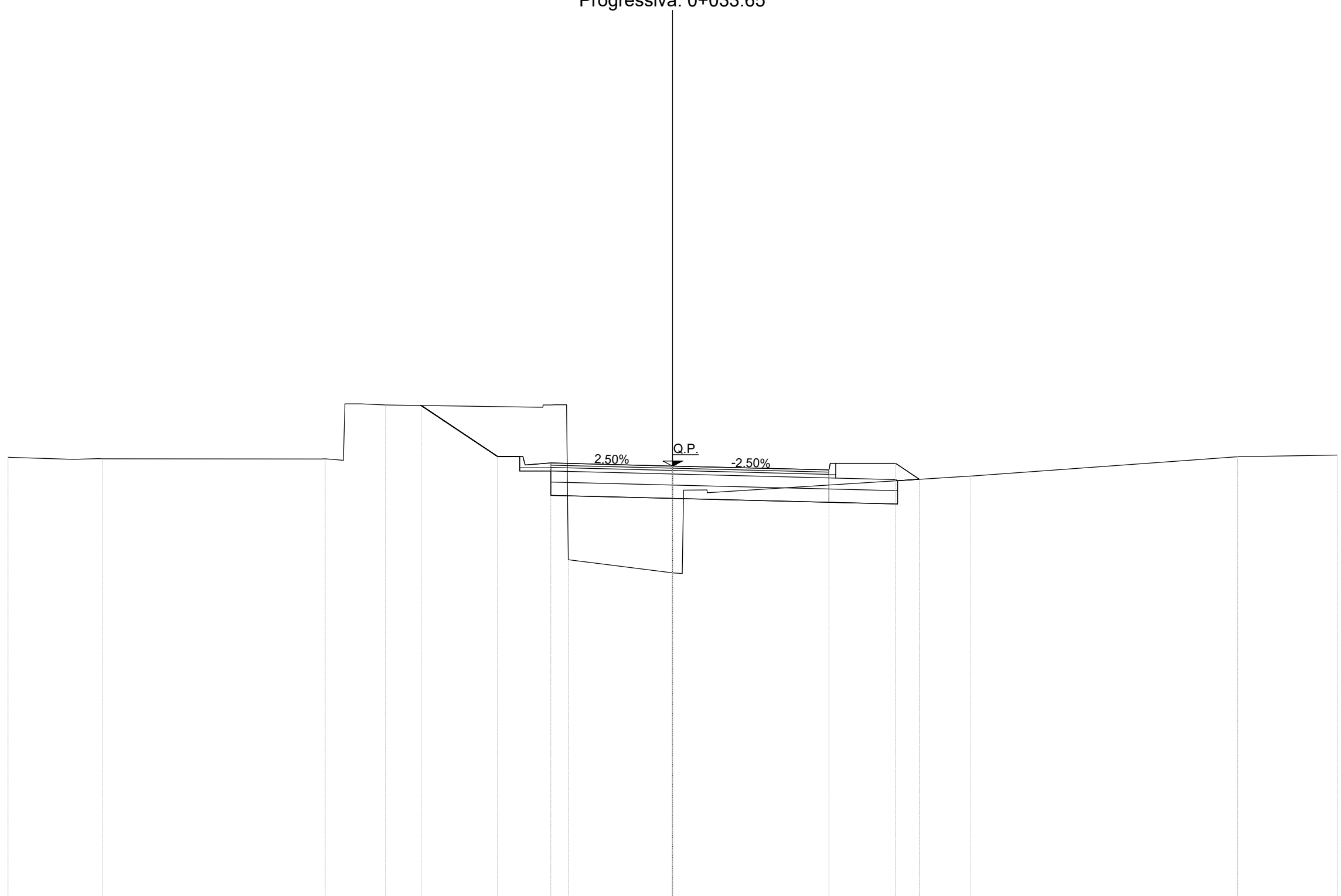


scala 1:100 Q.rif. 70.00

PROGRESSIVE TERRENO	-10.66	-7.74	-3.84	-2.75	0.00	1.32	3.59	4.63	7.31	11.45	15.00
DISTANZE PARZIALI TERRENO		2.93	3.15	1.09	2.74	1.00	2.28	0.02		3.23	2.90
QUOTE TERRENO	-78.54	-78.69	-79.50	-79.53	-79.60	-79.64	-79.67	-79.63	-79.73	-79.79	-79.89
PROGRESSIVE PROGETTO				-2.75	0.00		3.15				
DIST.PARZIALI PROGETTO					2.75		3.15				
QUOTE PROGETTO				-79.60	-79.67		-79.59				



NV26 - TRATTO 1  
 Sezione N.: 4  
 Progressiva: 0+033.65

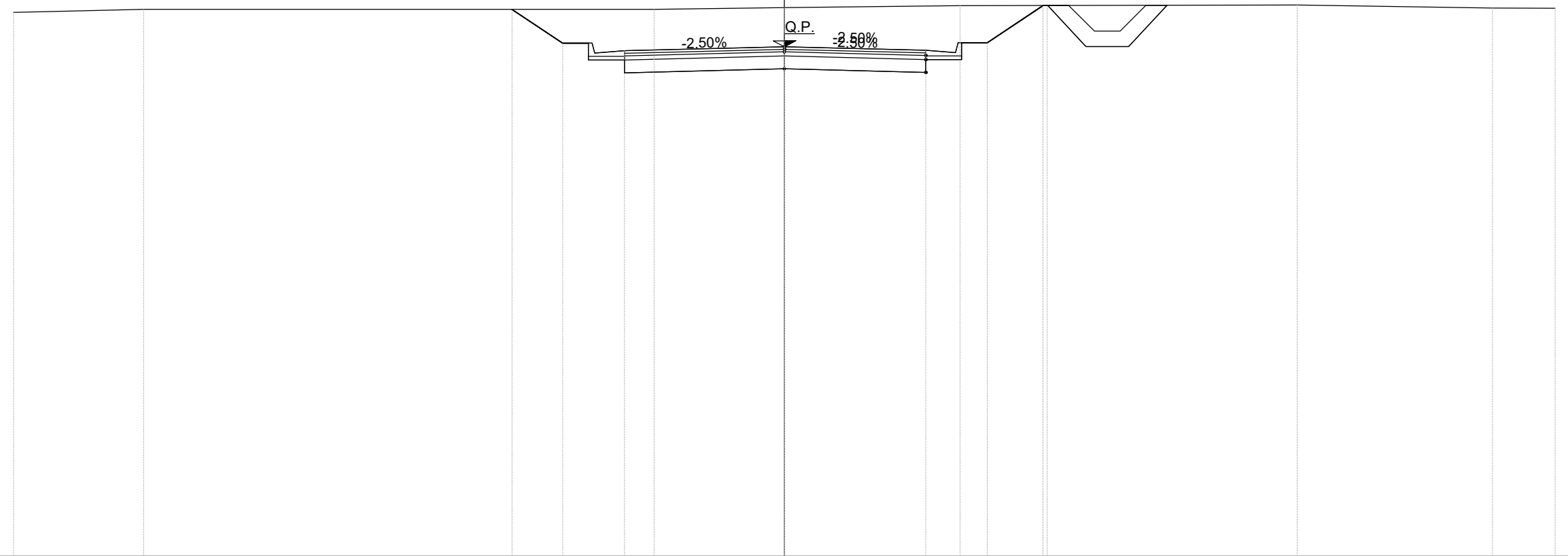


scala 1:100 Q.rif. 70.00

PROGRESSIVE TERRENO	-15.00	-12.86	-7.84	-6.48	-2.35	0.00	6.73	12.75	-15.00				
DISTANZE PARZIALI TERRENO	1.48	4.93	0.03	3.43	0.03	2.35	0.02	5.95	6.01	2.25			
QUOTE TERRENO	-79.91	-79.88	-79.88	-81.10	-77.61	-77.31	-79.49	-79.93	-79.97				
PROGRESSIVE PROGETTO				-5.67	-3.95	-3.45	-3.33	-2.75	0.00	3.53	3.68	5.03	5.57
DIST.PARZIALI PROGETTO				1.72	0.50	0.58	2.75	3.53	1.35	0.54			
QUOTE PROGETTO				-81.09	-79.94	-79.94	-79.74	-79.79	-79.72	-79.63	-79.78	-79.78	-79.42



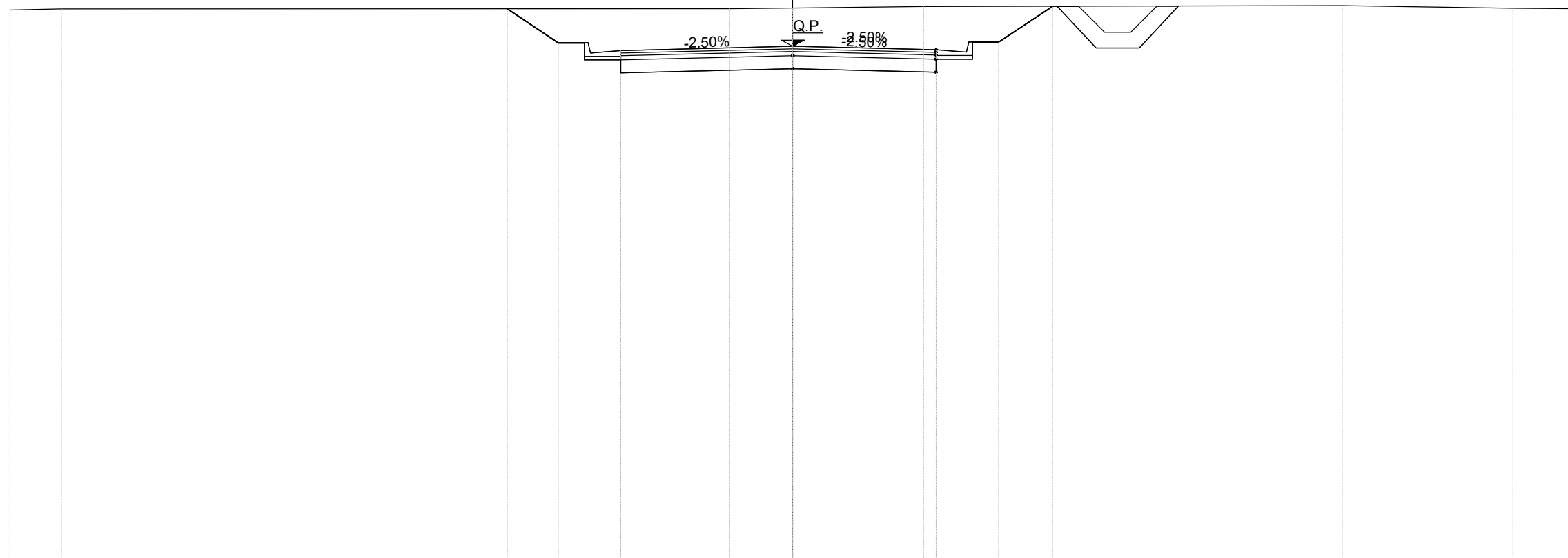
NV26 - TRATTO 1  
 Sezione N.: 6  
 Progressiva: 0+053.35



scala 1:100 Q.rif. 70.00

PROGRESSIVE TERRENO	-15.00	-12.47				-2.54	0.00		3.42			9.98		13.78	-15.00		
DISTANZE PARZIALI TERRENO		2.53				9.93	2.54		3.42			6.56		3.80	1.22		
QUOTE TERRENO	-80.58	-80.64				-80.64	-80.67		-80.71			-80.73		-80.67	-80.66		
PROGRESSIVE PROGETTO						-5.30	-4.31	-3.81	-3.69	-3.11	0.00	2.75	3.33	3.45	3.95	5.03	5.12
DIST.PARZIALI PROGETTO						0.98		0.58		3.11		2.75	0.58		1.08		
QUOTE PROGETTO						-80.64	-79.98	-79.98	-79.79	-79.83	-79.91	-79.84	-79.80	-79.99	-79.99	80.72	80.71

NV26 - TRATTO 1  
 Sezione N.: 7  
 Progressiva: 0+054.86

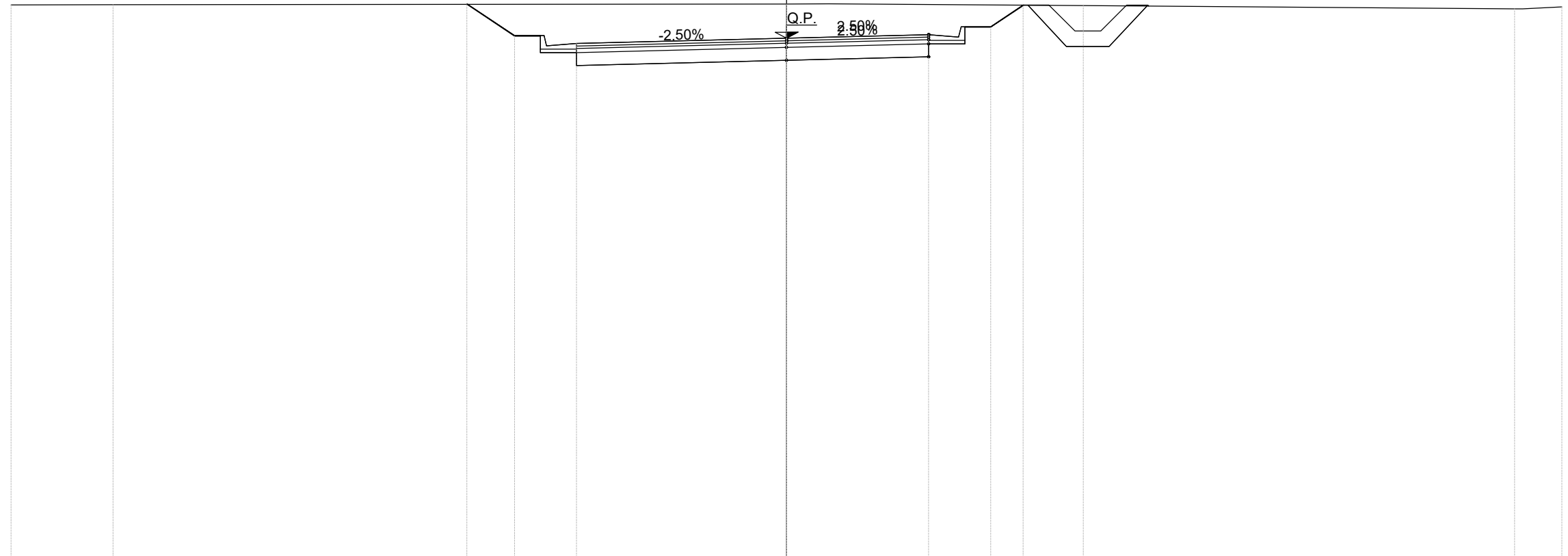


scala 1:100 Q.rif. 70.00

PROGRESSIVE TERRENO	-15.00	-14.02				-1.20		2.51			10.53		13.81	-15.00		
DISTANZE PARZIALI TERRENO			12.81			1.20		2.51		8.03		3.27		1.19		
QUOTE TERRENO	-80.63	-80.65				-80.66	-80.67	-80.70			-80.71		-80.66	-80.66		
PROGRESSIVE PROGETTO				-5.47	-4.49	-3.99	-3.87	-3.29		0.00		2.75	3.33	3.45	3.95	4.98
DIST.PARZIALI PROGETTO					0.98		0.58	3.29		2.75		0.58	0.50	1.03		
QUOTE PROGETTO				-80.65	-80.00	-80.00	-79.81	-79.85		-79.94		-79.87	-79.82	-80.02	-80.02	-80.70



NV26 - TRATTO 1  
 Sezione N.: 8  
 Progressiva: 0+063.30



scala 1:100 Q.rif. 70.00

PROGRESSIVE TERRENO	-15.00	-13.03				0.00			5.74		14.09	-15.00		
DISTANZE PARZIALI TERRENO	1.97		13.03					4.92		8.35				
QUOTE TERRENO	-80.73	-80.73				-80.75			-80.72		-80.65	-80.69		
PROGRESSIVE PROGETTO			-6.18	-6.17	-5.26	-4.76	-4.64	-4.06	0.00	2.75	3.33	3.45	3.95	4.58
DIST.PARZIALI PROGETTO				0.91		0.58		4.06		2.75	0.58		0.63	
QUOTE PROGETTO			80.74	80.74	80.13	80.13	79.94	79.98	-80.09	-80.15	80.11	80.30	80.30	-80.72



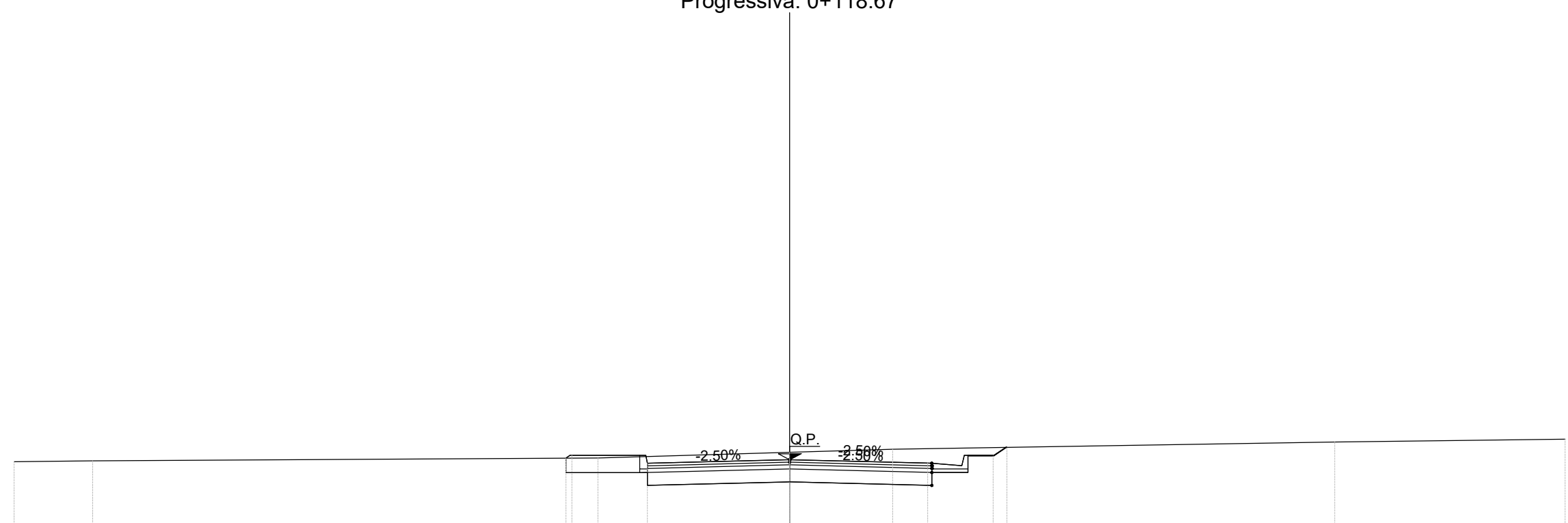






NV26 - TRATTO 1  
 Sezione N.: 13  
 Progressiva: 0+118.67

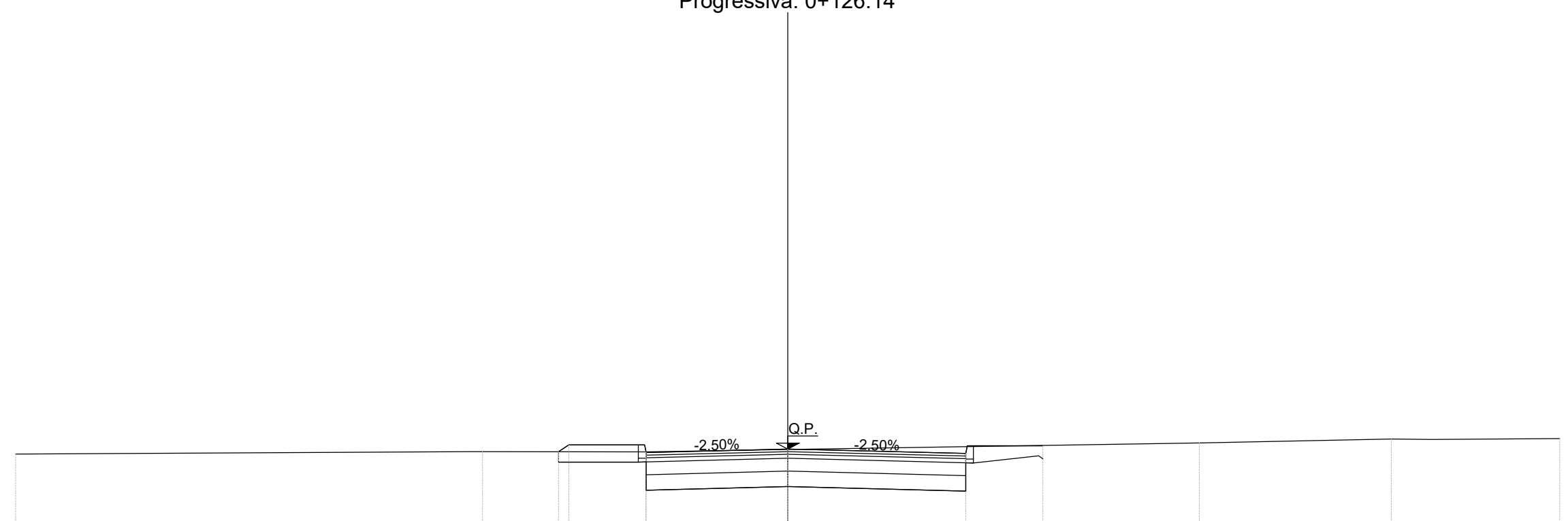
scala 1:100 Q.rif. 80.00



PROGRESSIVE TERRENO	-15.00	-13.48		-3.71	0.00	2.00		10.54	-15.00						
DISTANZE PARZIALI TERRENO	1.52		9.77		3.71	2.00		8.55	4.46						
QUOTE TERRENO	-81.31	-81.33		-81.39	-81.50	-81.56		-81.70	-81.75						
PROGRESSIVE PROGETTO				-4.33	-4.32	-4.21	-2.90	-2.75	0.00	2.67	3.31	3.45	3.94	4.19	4.20
DIST.PARZIALI PROGETTO						1.31		2.67		2.67		0.56			
QUOTE PROGETTO				81.39	81.39	81.44	81.44	81.29	81.35	81.29	81.24	81.44	81.44	81.59	81.59

NV26 - TRATTO 1  
 Sezione N.: 14  
 Progressiva: 0+126.14

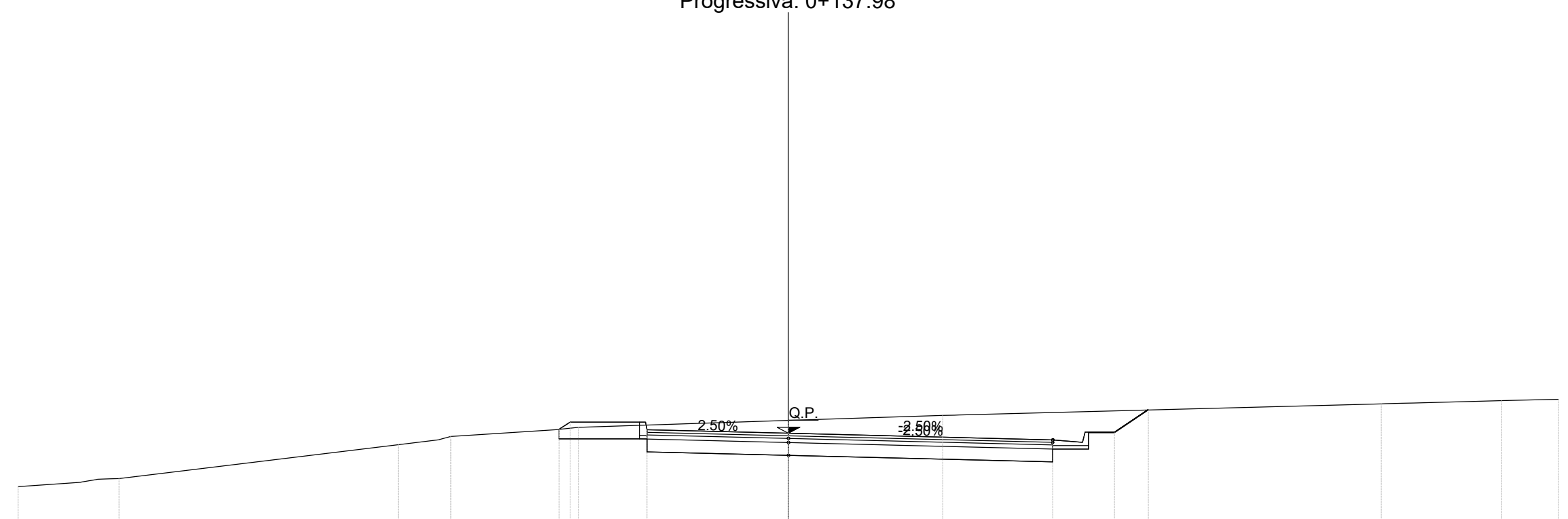
scala 1:100 Q.rif. 80.00



PROGRESSIVE TERRENO	-15.00	-5.93	-2.75	0.00	8.00	11.73	-15.00		
DISTANZE PARZIALI TERRENO	8.80	3.18	2.75	8.00	3.73	2.48			
QUOTE TERRENO	-81.43	-81.48	-81.47	-81.52	-81.64	-81.72	-81.73		
PROGRESSIVE PROGETTO		-4.45	-4.25	-2.90	-2.75	0.00	3.46	3.61	4.96
DIST.PARZIALI PROGETTO			1.35	2.75	3.46	1.35			
QUOTE PROGETTO		81.48	81.61	81.61	81.46	81.53	81.44	81.59	81.59

**NV26 - TRATTO 1**  
 Sezione N.: 15  
 Progressiva: 0+137.98

scala 1:100 Q.rif. 80.00



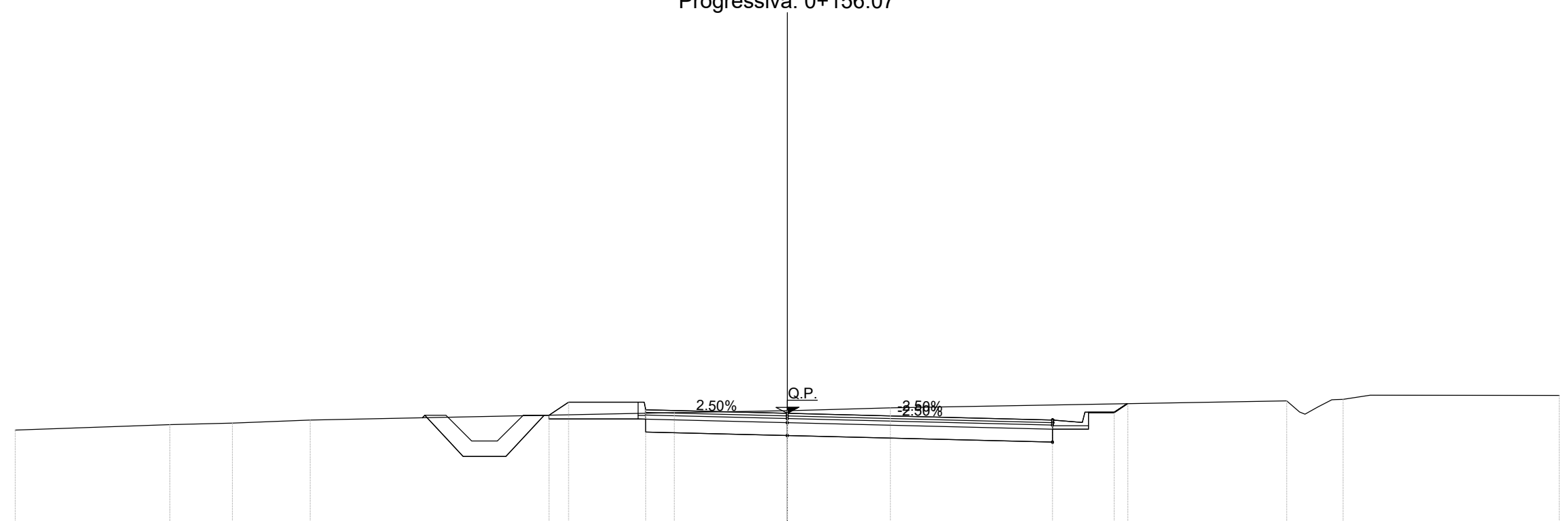
PROGRESSIVE TERRENO	-15.00	-13.03		-7.60	-6.57	-4.09			3.01		11.55	13.90	-15.00				
DISTANZE PARZIALI TERRENO	1.22		5.44		2.04		4.09		3.01		8.23		1.71				
QUOTE TERRENO	-80.76	-80.92		-81.58	-81.74	-81.92		-82.05		-82.15		-82.37	-82.44	-82.46			
PROGRESSIVE PROGETTO						-4.47	-4.25	-2.90	-2.75	0.00		5.15	5.73	5.85	6.35	7.00	7.01
DIST.PARZIALI PROGETTO							1.35		2.75		5.15		0.58	0.50	0.65		
QUOTE PROGETTO						81.88	82.02	82.02	81.87	81.80		81.67	81.63	81.82	81.82	82.25	82.25





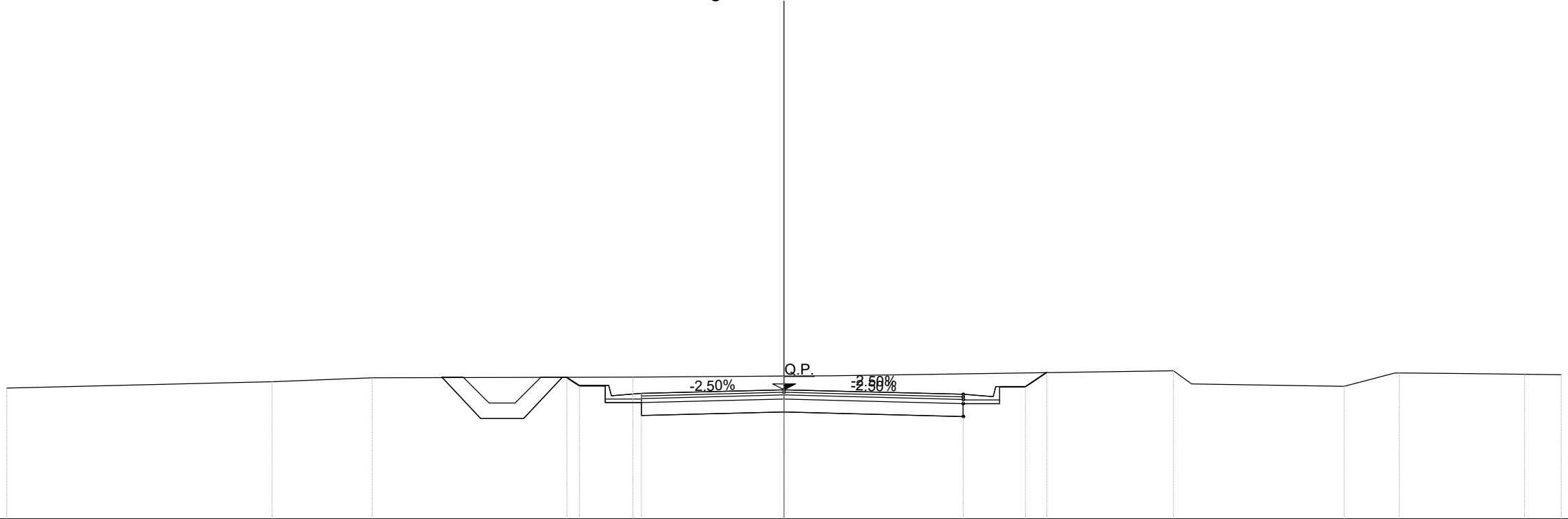
NV26 - TRATTO 1  
 Sezione N.: 17  
 Progressiva: 0+156.07

scala 1:100 Q.rif. 80.00



PROGRESSIVE TERRENO	-15.00	-11.99	-10.78	-9.27		-2.19		2.00			9.70	-10.80	-15.00			
DISTANZE PARZIALI TERRENO		3.01	1.21	1.51	7.07	2.19	1.95	7.70				3.68				
QUOTE TERRENO	-81.90	-82.00	-82.03	-82.09		-82.23	-82.27	-82.33			-82.46	-82.49	-82.57			
PROGRESSIVE PROGETTO					-4.63	-4.25	-2.90	-2.75	0.00		5.15	5.73	5.85	6.35	6.60	6.62
DIST.PARZIALI PROGETTO						1.35	2.75		5.15		0.58					
QUOTE PROGETTO					-82.18	-82.44	82.44	82.29	-82.22		82.09	82.04	-82.24	82.24	-82.41	82.41

NV26 - TRATTO 1  
 Sezione N.: 18  
 Progressiva: 0+167.91

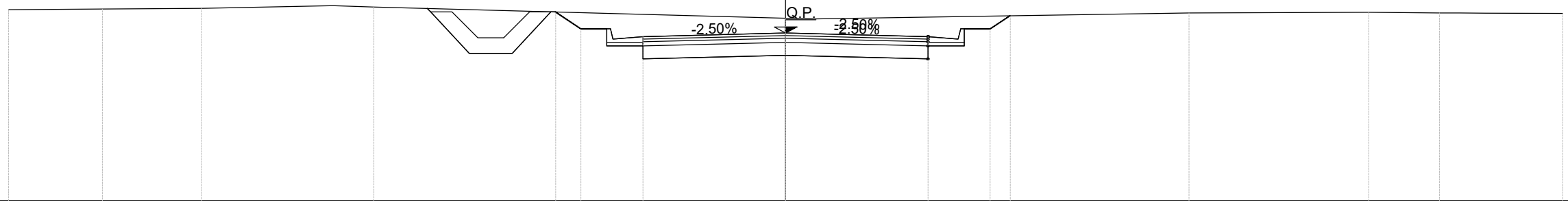


scala 1:100 Q.rif. 80.00

PROGRESSIVE TERRENO	-15.00	-9.88	-7.95	-2.92	0.00	7.52	10.81	11.88	14.29	15.00					
DISTANZE PARZIALI TERRENO	4.38	1.93	5.03	2.92	6.63	2.94	0.98	1.44							
QUOTE TERRENO	-82.52	-82.65	-82.73	-82.74	-82.76	-82.86	-82.56	-82.82	-82.79	-82.78					
PROGRESSIVE PROGETTO				-4.19	-3.95	-3.45	-3.33	-2.75	0.00	3.46	4.04	4.16	4.66	5.06	5.08
DIST.PARZIALI PROGETTO				0.50	0.58	2.75	3.46	0.58	0.50						
QUOTE PROGETTO				82.74	82.57	82.57	82.38	82.42	82.49	82.41	82.36	82.56	82.56	82.82	82.82



NV26 - TRATTO 1  
 Sezione N.: 20  
 Progressiva: 0+200.00



scala 1:100 Q.rif. 80.00

PROGRESSIVE TERRENO	-15.00	-13.19	-11.27	-7.95	0.00	7.79	11.26	12.62	-15.00								
DISTANZE PARZIALI TERRENO	1.81	1.92	2.48	7.95	7.21	3.47	1.37	1.50									
QUOTE TERRENO	-83.69	-83.70	-83.71	-83.74	-83.52	-83.62	-83.63	-83.62	-83.61								
PROGRESSIVE PROGETTO					0.00	2.75	3.33	3.45	3.95	4.32	4.34						
DIST.PARZIALI PROGETTO					0.49	0.50	0.58	2.75	2.75	0.58	0.50						
QUOTE PROGETTO					-83.64	-83.32	-83.32	-83.32	-83.12	-83.17	-83.24	-83.17	-83.12	-83.32	-83.32	-83.57	-83.57

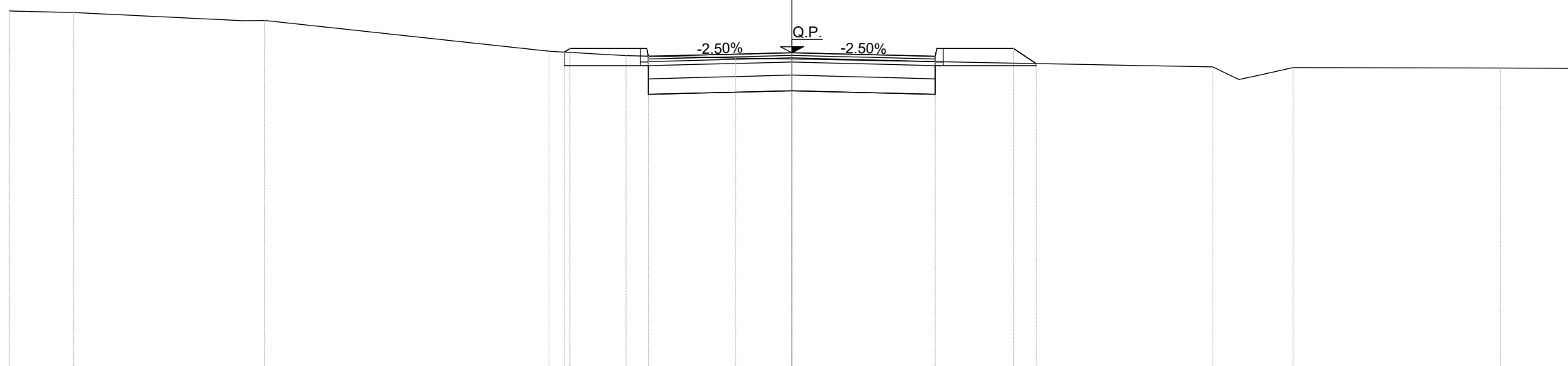








NV26 - TRATTO 1  
 Sezione N.: 24  
 Progressiva: 0+280.00



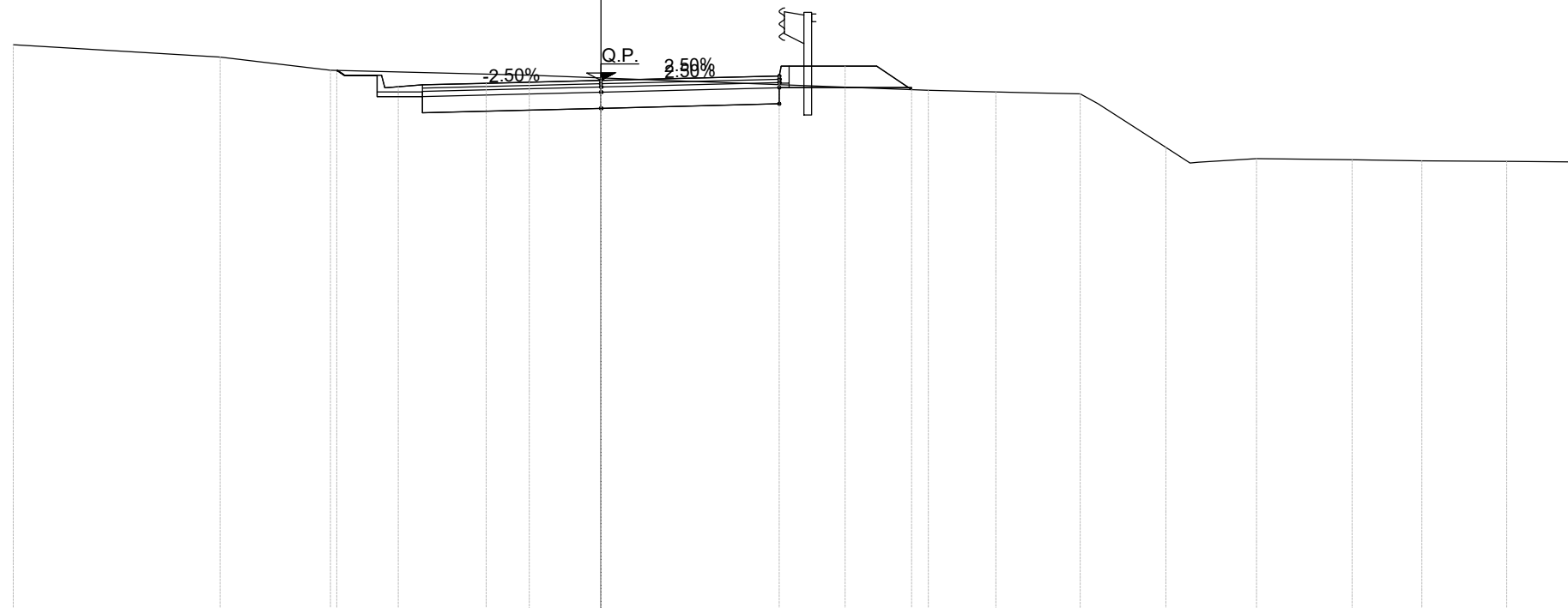
scala 1:100 Q.rif. 80.00

PROGRESSIVE TERRENO	-15.00	-13.76		-10.10		-4.65	-3.18	-1.08	0.00		8.07	9.61		13.58	-15.00
DISTANZE PARZIALI TERRENO	1.24	3.25		5.45	1.47	2.10	1.08	8.07	3.97	1.42					
QUOTE TERRENO	-86.93	-86.90		-86.75		-86.16	-86.07	-86.03	-86.01		-85.86	-85.84		-85.84	-85.83
PROGRESSIVE PROGETTO						-4.36	-4.25	-2.90	-2.75	0.00	2.75	2.90	4.25	4.68	
DIST.PARZIALI PROGETTO						1.35	2.75	2.75	1.35	0.43					
QUOTE PROGETTO						86.14	86.21	86.21	86.06	86.13	86.06	86.21	86.21	85.92	





NV26 - TRATTO 1  
 Sezione N.: 27  
 Progressiva: 0+314.60



scala 1:100 Q.rif. 80.00

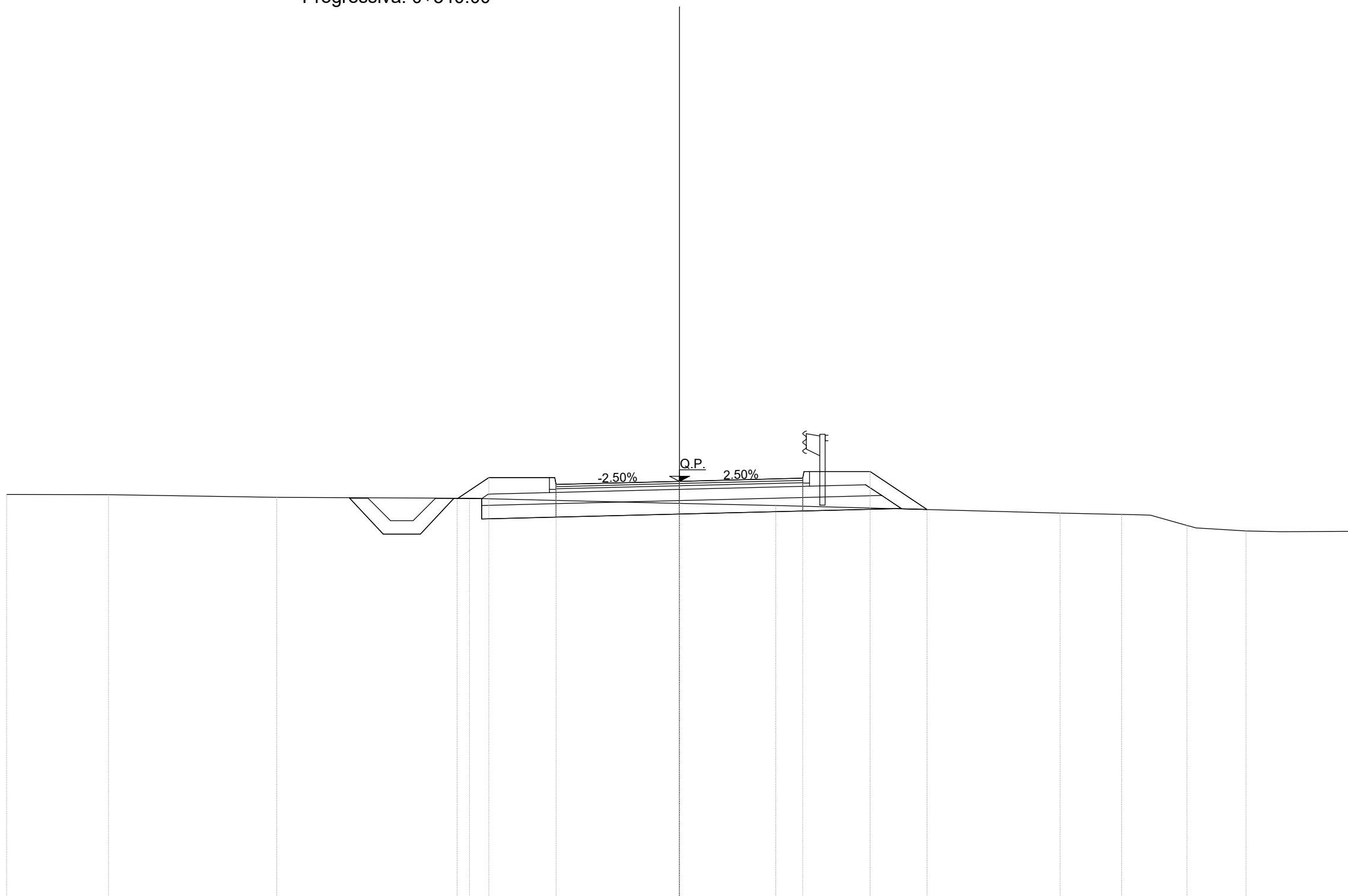
PROGRESSIVE TERRENO		-9.06		-5.87		-4.17				-1.11	0.00				5.05	6.09	7.39	8.71	10.11	11.58	12.65	13.96	15.00	
DISTANZE PARZIALI TERRENO			3.19	1.70		3.06			1.11		5.05	1.04		1.05				1.47	1.07	1.31				
QUOTE TERRENO		-88.82		-88.63		-88.42			-88.35	-88.31				-88.11	-88.09	-88.06		-87.23	-87.06	-87.04	-87.03	-87.02	-87.01	
PROGRESSIVE PROGETTO				-4.07	-4.06	-3.95	-3.77	-3.45	-3.33	-3.12	-2.75	-1.77	0.00	0.98	2.75	2.90	3.76	4.25	4.58	4.79				
DIST.PARZIALI PROGETTO									0.98	1.77	0.98	1.77	0.86											
QUOTE PROGETTO				88.42	88.42	88.35	88.35	88.35	88.15	88.17	88.20	88.22	88.27	88.29	88.33	88.48	88.48	88.48	88.26	88.12				



NV26 - TRATTO 1

Sezione N.: 29

Progressiva: 0+340.00

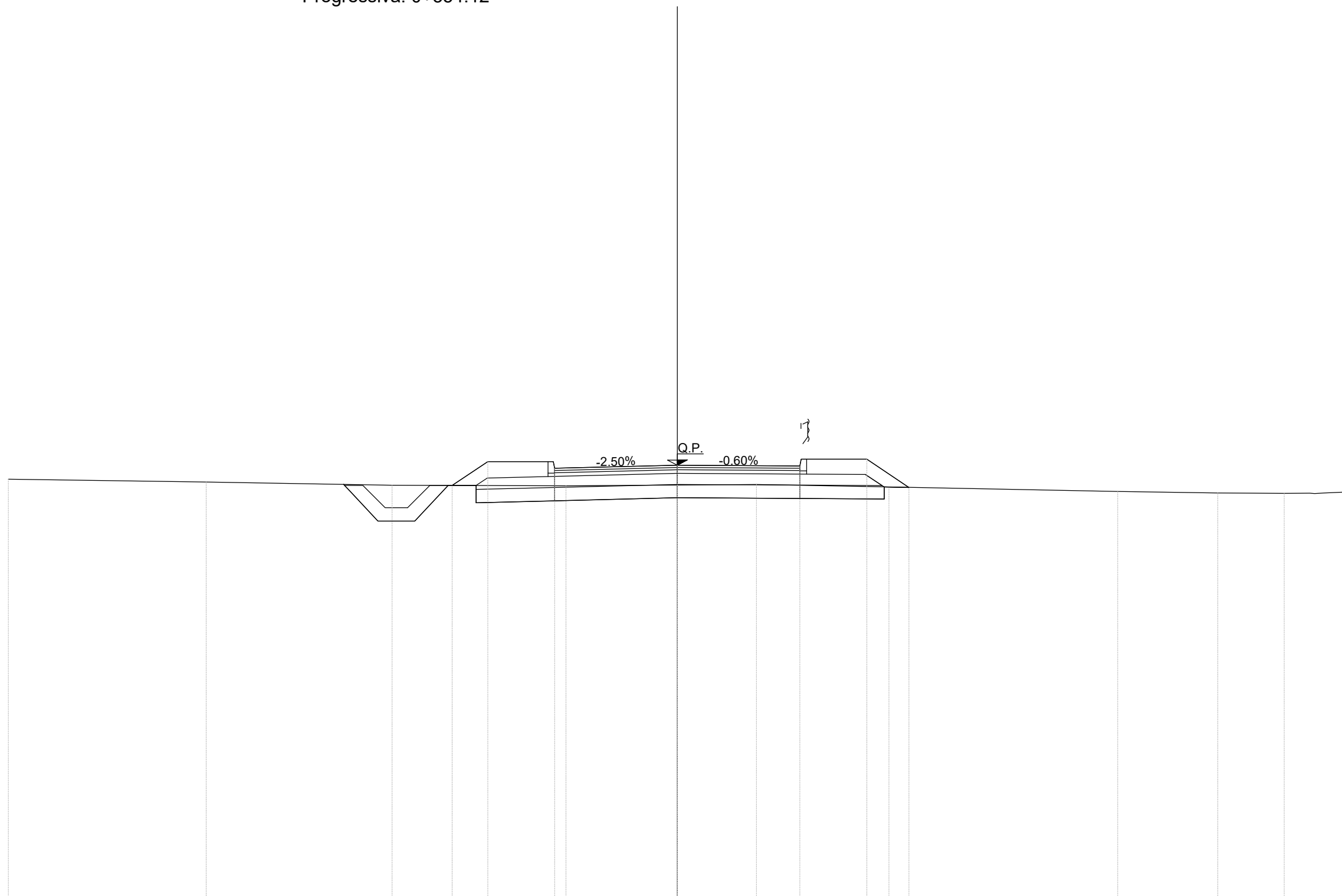


scala 1:100 Q.rif. 80.00

PROGRESSIVE TERRENO	-15.00	-12.73	-8.97	-4.68		2.15	8.49	9.86	11.31	12.63	14.97	15.00	
DISTANZE PARZIALI TERRENO		2.27	3.75	4.29	3.79	2.15	6.34	1.37	1.11	1.55			
QUOTE TERRENO	-89.13	-89.13	-89.07	-89.04	-88.93	-88.88	-88.72	-88.68	-88.44	-88.32	-88.31	-88.31	
PROGRESSIVE PROGETTO				-4.95	-4.94	-4.25	-2.90	-2.75	0.00	2.75	2.90	4.25	5.52
DIST.PARZIALI PROGETTO				0.69	1.35	2.75	2.75	1.35	1.27				
QUOTE PROGETTO				89.04	89.05	89.50	89.50	89.35	89.42	89.49	89.64	89.64	88.80



NV26 - TRATTO 1  
 Sezione N.: 31  
 Progressiva: 0+354.12

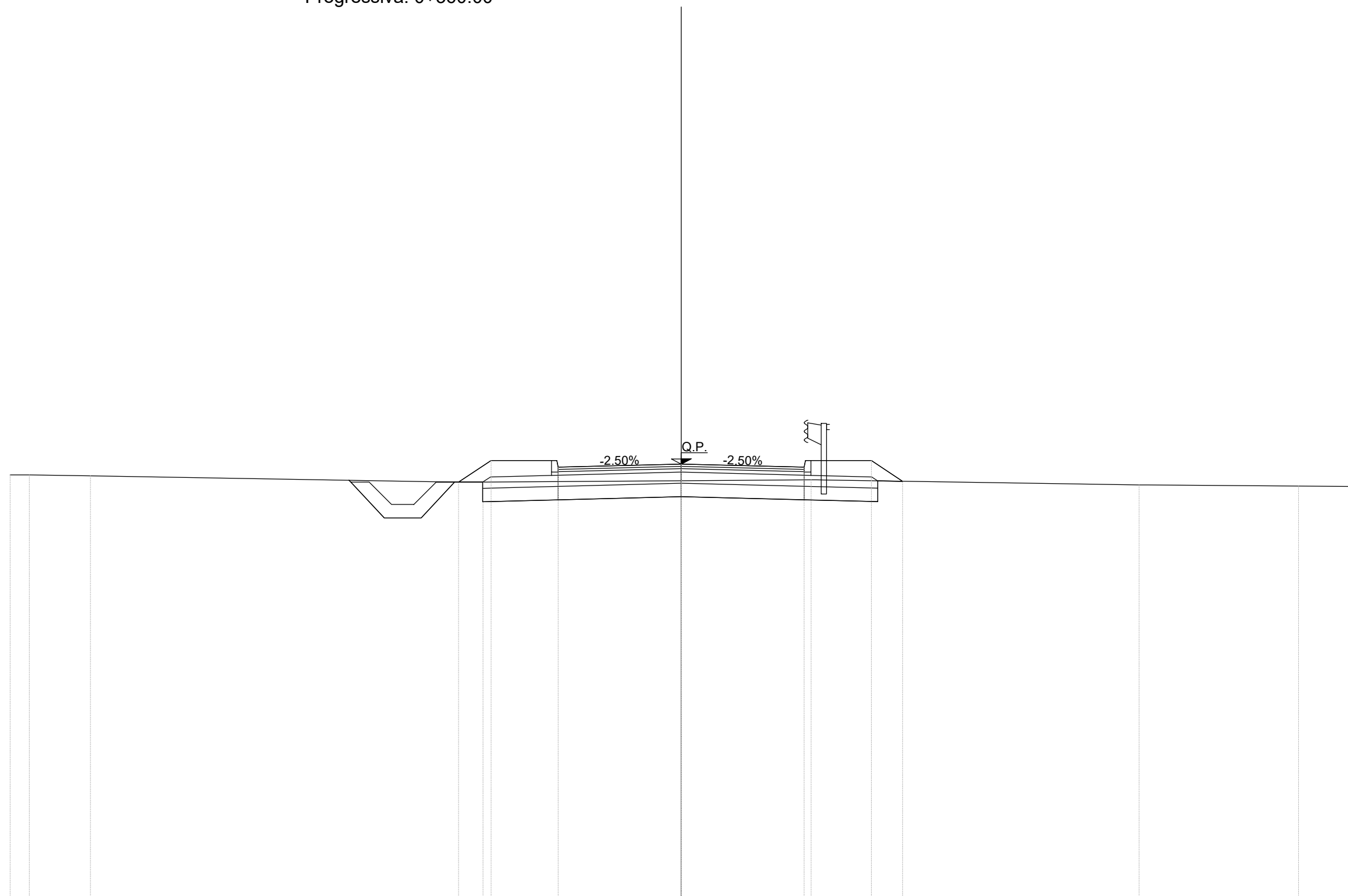


scala 1:100 Q.rif. 80.00

PROGRESSIVE TERRENO	-15.00	-10.56	-6.39	-2.49	1.77	4.75	9.88	12.12	13.61	-15.00	
DISTANZE PARZIALI TERRENO		4.44	4.17	3.90	2.49	1.77	2.97	5.13	2.24		
QUOTE TERRENO	-89.40	-89.34	-89.27	-89.26	-89.28	-89.29	-89.23	-89.13	-89.10	-89.09	-89.12
PROGRESSIVE PROGETTO			-5.05	-4.25	-2.90	-2.75	0.00	2.75	2.90	4.25	5.20
DIST.PARZIALI PROGETTO			0.80	1.35	2.75	2.75	1.35	0.95			
QUOTE PROGETTO			-89.27	-89.80	-89.80	-89.65	-89.72	-89.70	-89.85	-89.85	-89.22



NV26 - TRATTO 1  
 Sezione N.: 32  
 Progressiva: 0+360.00

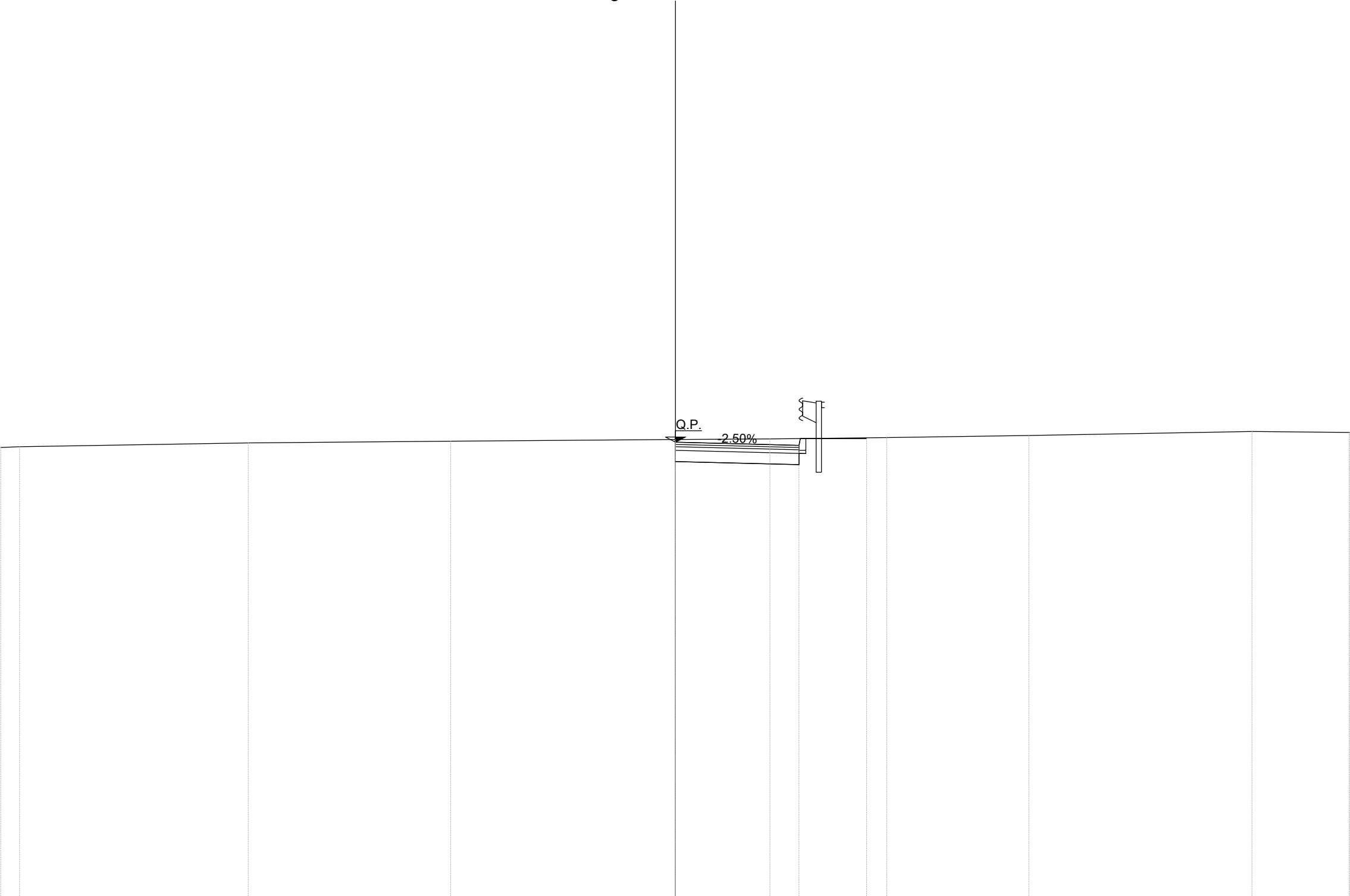


scala 1:100 Q.rif. 80.00

PROGRESSIVE TERRENO	-15.00	-14.57	-13.21		-4.43		2.91		10.24		13.80	14.92	15.00		
DISTANZE PARZIALI TERRENO		1.37		8.11		4.43		2.91		7.04		3.38	1.12		
QUOTE TERRENO	-89.53	-89.53	-89.51		-89.37		-89.40		-89.42		-89.31		-89.29	-89.28	-89.30
PROGRESSIVE PROGETTO					-4.98	-4.25	-2.90	-2.75	0.00	2.75	2.90	4.25	4.95		
DIST.PARZIALI PROGETTO					0.73	1.35		2.75		2.75		1.35	0.70		
QUOTE PROGETTO					-89.37	-89.86	-89.86	-89.71	-89.78	-89.71	-89.86	-89.86	-89.39		



NV26 - TRATTO 1  
 Sezione N.: 34  
 Progressiva: 0+403.87

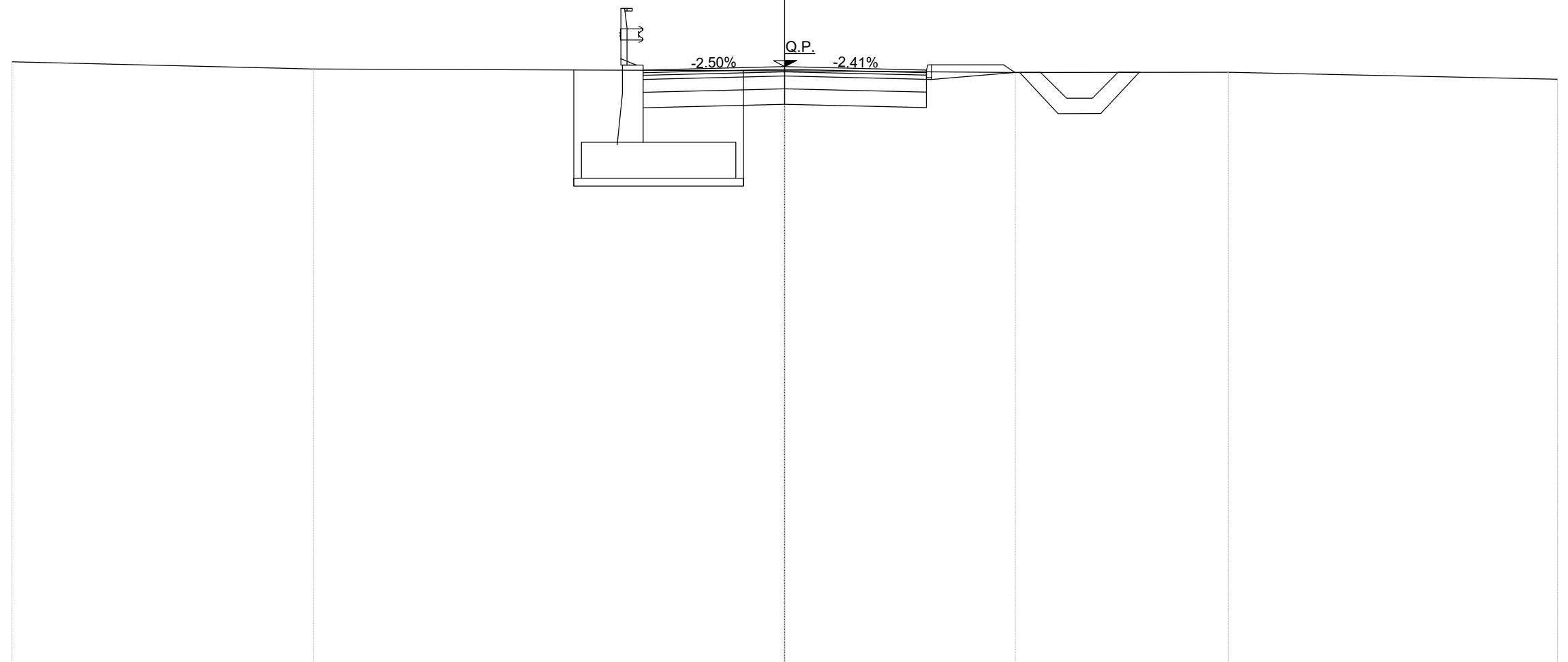


scala 1:100 Q.rif. 80.00

PROGRESSIVE TERRENO	-15.00	-14.58	-9.50	-5.00	0.00	2.10	4.70	7.86	12.82	14.98	15.00
DISTANZE PARZIALI TERRENO		5.08	4.50	5.00	2.10	2.60	3.16	4.96	2.16		
QUOTE TERRENO	90.07	90.09	90.18	90.22	90.25	90.27	90.29	90.34	90.43	90.41	90.41
PROGRESSIVE PROGETTO					0.00	2.75	2.90	4.25			
DIST.PARZIALI PROGETTO					2.75	1.35					
QUOTE PROGETTO					90.19	90.12	90.27	90.27			

NV26 - TRATTO 2  
 Sezione N.: 2  
 Progressiva: 0+020.00

Materiale	Area (m <sup>2</sup> )
Sterro	3.875
Rilevato	0.000
Usura	0.275
Binder	0.275
Base	0.440
Sottofondo	1.375
Piattaforma stradale	1.650
Anticapillare	0.000
Vegetale	0.331
Fossi	1.259
Cordolo	0.023
Cunetta	0.000
Scotico	0.000
Semina	0.000



scala 1:100 Q.rif. 70.00

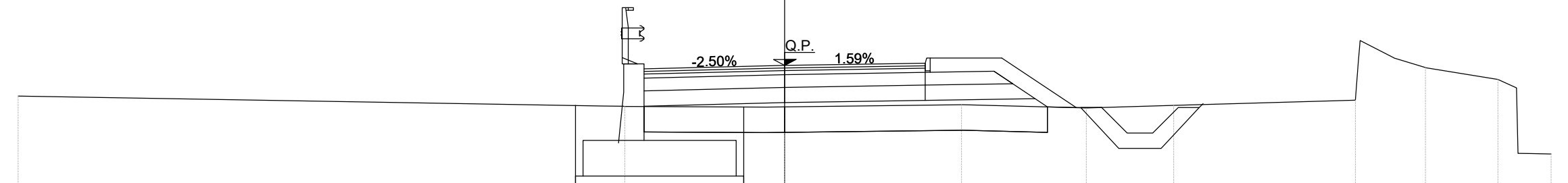
PROGRESSIVE TERRENO	-15.00	-9.14		4.48	8.61	-15.00	
DISTANZE PARZIALI TERRENO	5.86	8.71	4.48	4.13	6.39		
QUOTE TERRENO	-81.72	-81.58	-81.55	-81.52	-81.52	-81.39	
PROGRESSIVE PROGETTO		-2.75	0.00	2.75	2.85	4.25	4.47
DIST.PARZIALI PROGETTO		2.75	2.75	1.40			
QUOTE PROGETTO		-81.56	-81.63	-81.56	-81.66	-81.66	-81.52



Materiale	Area (m <sup>2</sup> )
Sterro	0.080
Rilevato	0.632
Usura	0.275
Binder	0.275
Base	0.440
Sottofondo	1.758
Piattaforma stradale	2.230
Anticapillare	3.947
Vegetale	0.806
Fossi	1.317
Cordolo	0.024
Cunetta	0.000
Scotico	3.947
Semina	0.000

**NV26 - TRATTO 2**  
 Sezione N.: 4  
 Progressiva: 0+060.00

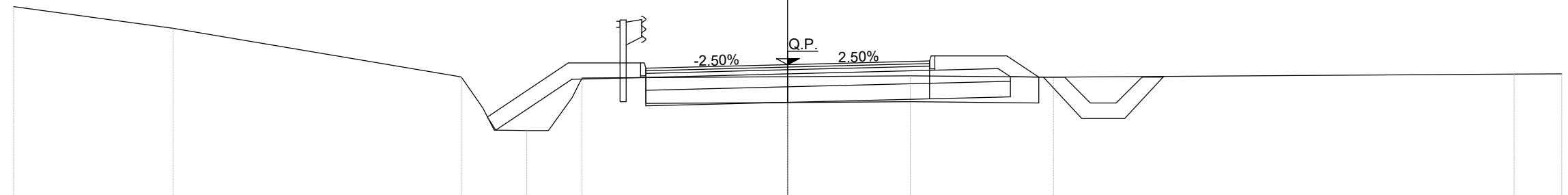
scala 1:100    Q.rif. 80.00



PROGRESSIVE TERRENO	-15.00			-3.13	0.00	3.46	5.90	7.61	11.17	12.54	13.96	-15.00
DISTANZE PARZIALI TERRENO		11.44		2.73		3.46	2.40	1.71		2.96	1.41	0.03
QUOTE TERRENO	-81.75			-81.55	-81.54	-81.58	-81.52	-81.57	-81.67	-82.31	-82.08	-80.62
PROGRESSIVE PROGETTO			-5.44	-4.25	-4.10	-2.85	-2.75	0.00	2.75	2.85	4.25	5.71
DIST.PARZIALI PROGETTO				1.19	1.25	2.75	2.75		1.40	1.46		
QUOTE PROGETTO			-81.59	-82.38	-82.38	-82.38	-82.28	-82.35	-82.39	-82.49	-82.49	-81.52

Materiale	Area (m <sup>2</sup> )
Sterro	3.395
Rilevato	0.629
Usura	0.275
Binder	0.275
Base	0.440
Sottofondo	1.747
Piattaforma stradale	2.120
Anticapillare	0.000
Vegetale	1.454
Fossi	1.274
Cordolo	0.047
Cunetta	0.000
Scotico	3.807
Semina	0.000

**NV26 - TRATTO 2**  
 Sezione N.: 5  
 Progressiva: 0+076.94



scala 1:100 Q.rif. 80.00

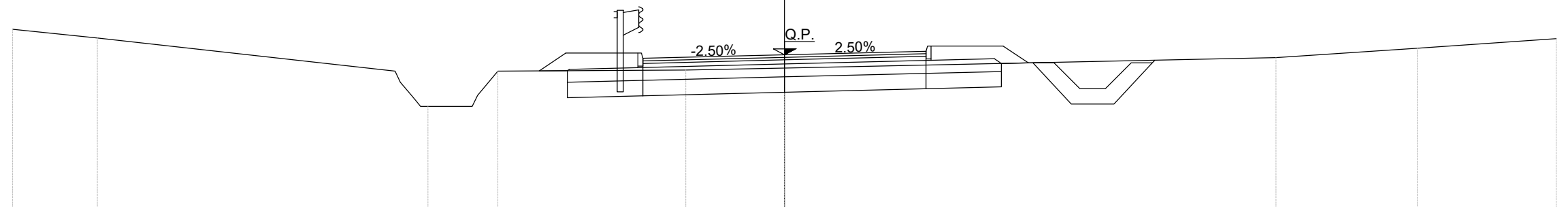
PROGRESSIVE TERRENO	-15.00	-11.91	-6.33	-5.05	-3.98	0.00	2.38	5.15	14.08	-15.00	
DISTANZE PARZIALI TERRENO	3.09	5.58	3.98	2.38	2.77	8.93					
QUOTE TERRENO	-83.69	-83.27	-82.33	-81.29	-82.31	-82.33	-82.35	-82.32	-82.38	-82.39	
PROGRESSIVE PROGETTO			-5.82	-4.25	-2.85	-2.75	0.00	2.75	2.85	4.25	4.86
DIST.PARZIALI PROGETTO			1.57	1.40	2.75	2.75	1.40	0.61			
QUOTE PROGETTO			-81.55	-82.60	-82.60	-82.50	-82.57	-82.64	-82.74	-82.74	-82.33





Materiale	Area (m <sup>2</sup> )
Sterro	4.026
Rilevato	0.000
Usura	0.275
Binder	0.275
Base	0.440
Sottofondo	2.102
Piattaforma stradale	2.531
Anticapillare	0.000
Vegetale	0.966
Fossi	1.321
Cordolo	0.047
Cunetta	0.000
Scotico	0.000
Semina	0.000

**NV26 - TRATTO 2**  
 Sezione N.: 7  
 Progressiva: 0+103.29

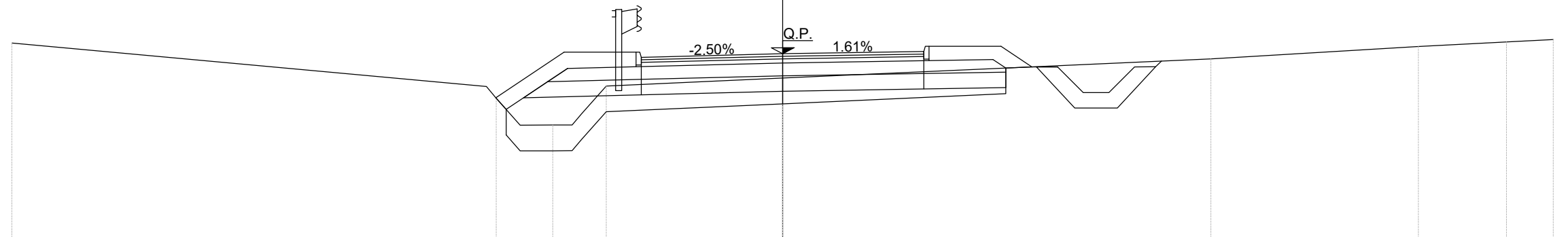


scala 1:100 Q.rif. 80.00

PROGRESSIVE TERRENO	-15.00	-13.35		-6.93	-5.57		-1.92	0.00		9.55	12.30	-15.00		
DISTANZE PARZIALI TERRENO	1.65		5.78			3.65	1.92		9.55		2.75	2.70		
QUOTE TERRENO	-83.47	-83.30		-81.97	-82.66		-82.68	-82.72		-82.92	-83.10	-83.29		
PROGRESSIVE PROGETTO						-4.77	-4.25	-2.85	-2.75	0.00	2.75	2.85	4.25	4.74
DIST.PARZIALI PROGETTO						0.52	1.40		2.75	2.75	1.40	0.49		
QUOTE PROGETTO						-82.66	-83.01	-83.01	-82.91	-82.98	-83.05	-83.15	-83.15	-82.82

Materiale	Area (m <sup>2</sup> )
Sterro	2.155
Rilevato	0.751
Usura	0.275
Binder	0.275
Base	0.440
Sottofondo	2.160
Piattaforma stradale	2.745
Anticapillare	4.862
Vegetale	1.372
Fossi	1.395
Cordolo	0.047
Cunetta	0.000
Scotico	0.000
Semina	0.000

**NV26 - TRATTO 2**  
Sezione N.: 8  
Progressiva: 0+120.00

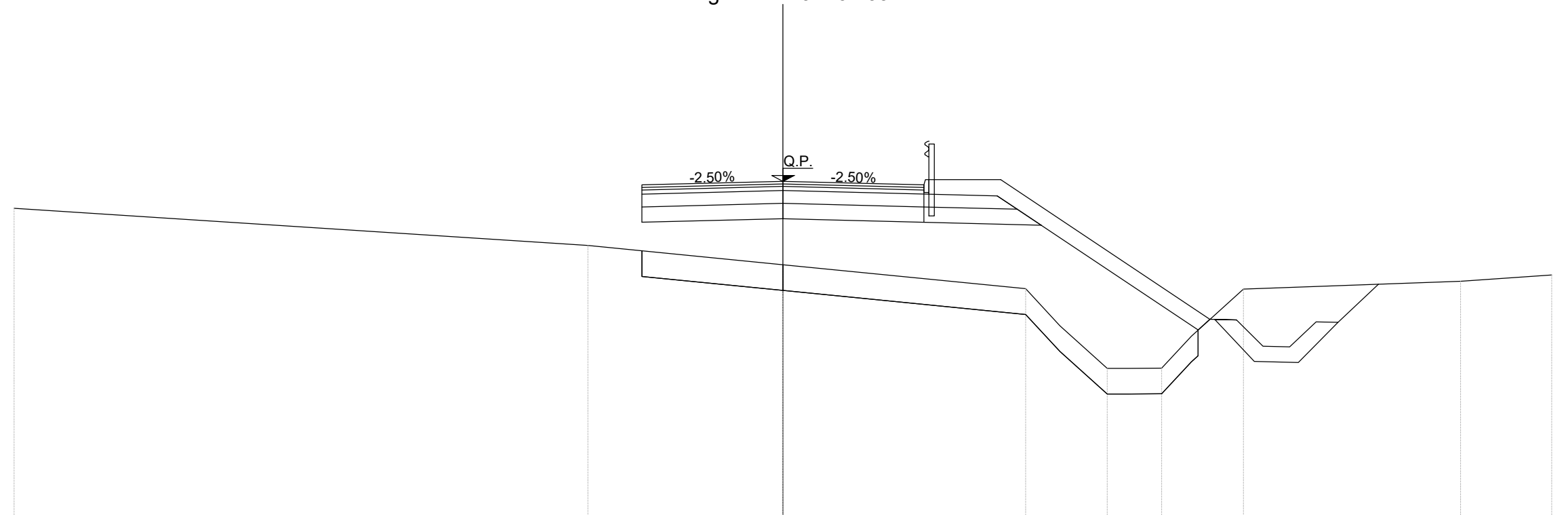


	-15.00	-5.57	-4.47	-3.43	0.00	2.75	2.85	4.25	4.85	8.34	12.37	14.09	-15.00
PROGRESSIVE TERRENO	-15.00	-5.57	-4.47	-3.43	0.00	2.75	2.85	4.25	4.85	8.34	12.37	14.09	-15.00
DISTANZE PARZIALI TERRENO		9.24		3.43		8.34		4.04		1.71			
QUOTE TERRENO	-83.80	-82.72	-82.20	-82.96	-83.11	-83.49	-83.73	-83.82	-83.86				
PROGRESSIVE PROGETTO		-5.58	-4.25	-2.85	-2.75	0.00	2.75	2.85	4.25	4.85			
DIST.PARZIALI PROGETTO		1.33	1.40	2.75	2.75	1.40	0.60						
QUOTE PROGETTO		-82.73	-83.62	-83.62	-83.52	-83.59	-83.63	-83.73	-83.73	-83.33			



Materiale	Area (m <sup>2</sup> )
Sterro	0.000
Rilevato	11.878
Usura	0.275
Binder	0.275
Base	0.440
Sottofondo	1.782
Piattaforma stradale	2.267
Anticapillare	5.427
Vegetale	1.852
Fossi	3.007
Cordolo	0.024
Cunetta	0.000
Scotico	5.427
Semina	0.000

NV26 - TRATTO 2  
 Sezione N.: 10  
 Progressiva: 0+161.09

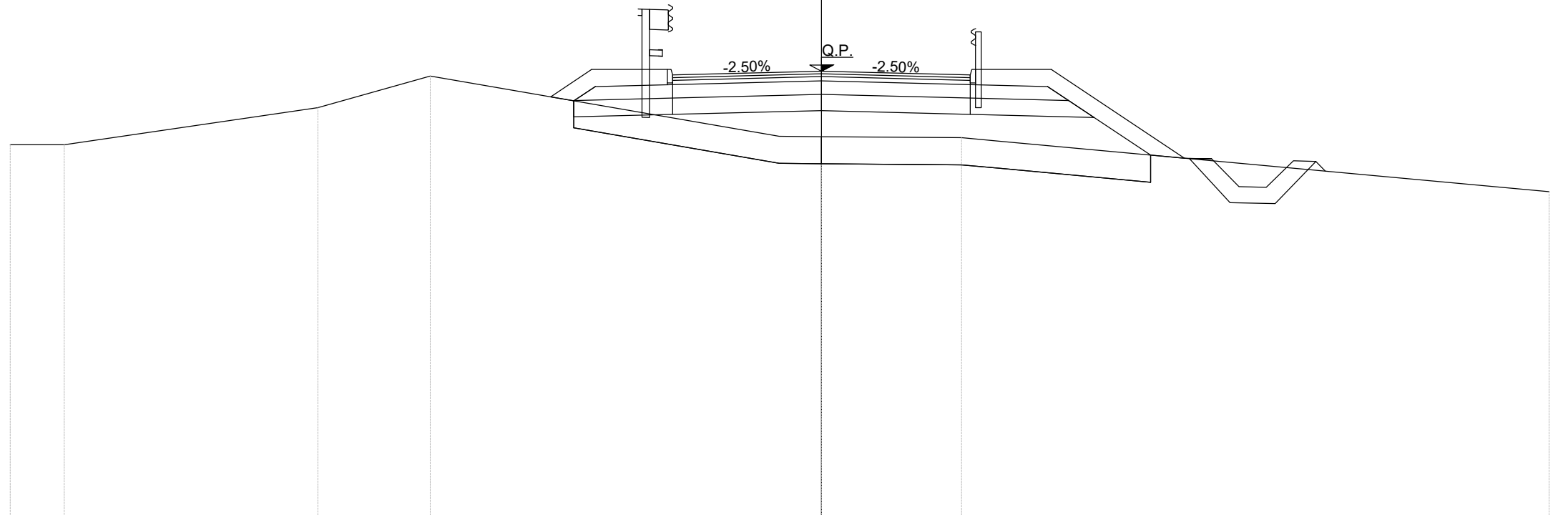


scala 1:100 Q.rif. 80.00

PROGRESSIVE TERRENO	-15.00	-3.80	0.00	4.74	6.33	7.39	8.99	13.22	-15.00
DISTANZE PARZIALI TERRENO	11.20	3.80	4.74	0.92	1.01	4.24	1.78		
QUOTE TERRENO	-86.03	-85.30	-84.92	-84.46	-82.90	-82.91	-84.45	-84.60	-84.72
PROGRESSIVE PROGETTO		-2.75	0.00	2.75	2.85	4.25	7.94	8.33	
DIST.PARZIALI PROGETTO		2.75	2.75	1.40	3.69				
QUOTE PROGETTO		-86.48	-86.55	-86.48	-86.58	-86.58	-84.12	-83.86	

Materiale	Area (m <sup>2</sup> )
Sterro	0.222
Rilevato	3.662
Usura	0.275
Binder	0.275
Base	0.440
Sottofondo	2.189
Piattaforma stradale	2.815
Anticapillare	5.332
Vegetale	1.813
Fossi	1.082
Cordolo	0.047
Cunetta	0.000
Scotico	5.332
Semina	0.000

**NV26 - TRATTO 2**  
 Sezione N.: 11  
 Progressiva: 0+180.00



scala 1:100 Q.rif. 80.00

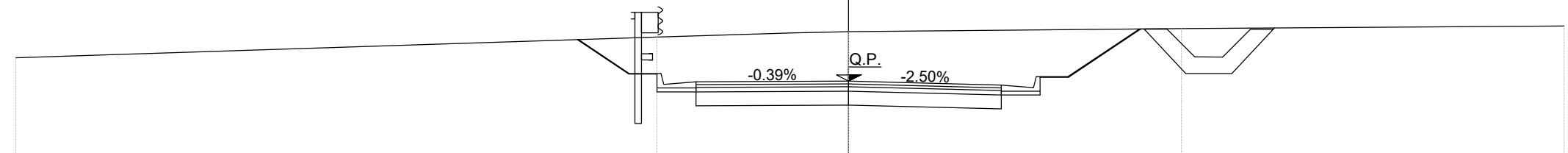
PROGRESSIVE TERRENO	-15.00	-14.00		-9.31	-7.24		0.00	2.59		-13.46				
DISTANZE PARZIALI TERRENO			4.69	2.08		6.45		2.59		10.19				
QUOTE TERRENO	-86.89	-86.89		-87.58	-88.16		-87.04	-87.02		-86.02				
PROGRESSIVE PROGETTO						-5.01	-4.25	-2.85	-2.75	0.00	2.75	2.85	4.25	6.71
DIST.PARZIALI PROGETTO						0.76	1.40		2.75		2.75	1.40	2.46	
QUOTE PROGETTO						-87.78	-88.28	-88.28	-88.18	-88.25	-88.18	-88.28	-88.28	-86.64



Materiale	Area (m <sup>2</sup> )
Sterro	10.396
Rilevato	0.000
Usura	0.275
Binder	0.275
Base	0.440
Sottofondo	1.375
Piattaforma stradale	0.000
Anticapillare	0.000
Vegetale	0.000
Fossi	1.288
Cordolo	0.000
Cunetta	0.153
Scotico	0.000
Semina	0.047

**NV26 - TRATTO 2**  
 Sezione N.: 13  
 Progressiva: 0+220.00

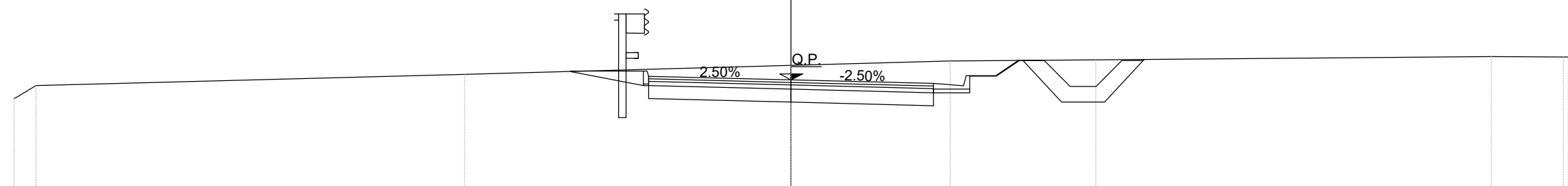
scala 1:100    Q.rif. 90.00



PROGRESSIVE TERRENO	-15.00			-3.45		0.00		6.00		12.89				
DISTANZE PARZIALI TERRENO		11.55			2.49			6.00		6.89				
QUOTE TERRENO	-91.73			-92.10		-92.20		-92.26		-92.30				
PROGRESSIVE PROGETTO			-4.86	-3.95	-3.45	-3.33	-2.75		0.00	2.75	3.33	3.45	3.95	5.23
DIST.PARZIALI PROGETTO				0.91		0.58	2.75		2.75	0.58		1.28		
QUOTE PROGETTO			-92.06	-91.45	-91.45	-91.25	-91.30		-91.31	-91.24	-91.20	-91.39	-91.39	-92.25

Materiale	Area (m <sup>2</sup> )
Sterro	4.770
Rilevato	0.000
Usura	0.275
Binder	0.275
Base	0.440
Sottofondo	1.375
Piattaforma stradale	0.000
Anticapillare	0.000
Vegetale	0.202
Fossi	1.284
Cordolo	0.023
Cunetta	0.077
Scotico	0.000
Semina	0.012

**NV26 - TRATTO 2**  
 Sezione N.: 14  
 Progressiva: 0+235.90



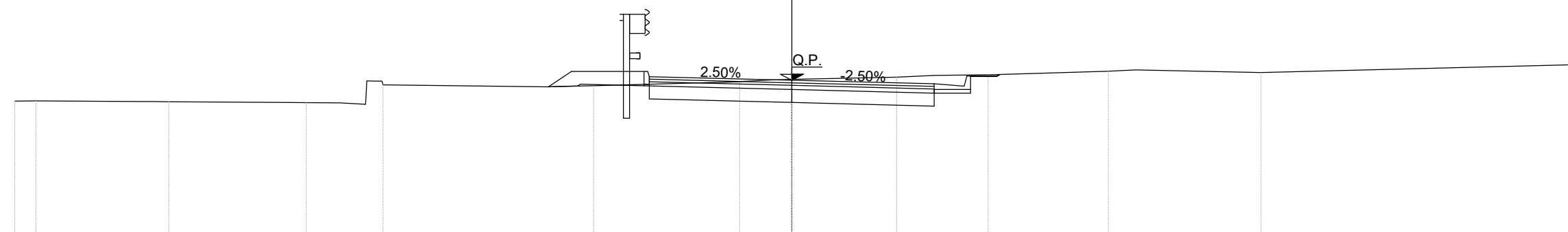
	-15.00	-14.57	-6.30	0.00	3.07	5.88	13.51	14.91	15.00			
PROGRESSIVE TERRENO	-15.00	-14.57	-6.30	0.00	3.07	5.88	13.51	14.91	15.00			
DISTANZE PARZIALI TERRENO		8.27	6.30	3.07	2.81	7.63	1.39					
QUOTE TERRENO	-91.73	-91.98	-92.20	-92.37	-92.45	-92.48	-92.54	-92.53	-92.53			
PROGRESSIVE PROGETTO				0.00	2.75	3.33	3.45	3.95	4.39			
DIST.PARZIALI PROGETTO				1.40	2.75	0.58	0.44					
QUOTE PROGETTO			92.25	92.26	92.26	92.16	-92.09	92.02	91.98	92.17	-92.17	-92.46





Materiale	Area (m²)
Sterro	2.665
Rilevato	0.012
Usura	0.275
Binder	0.275
Base	0.440
Sottofondo	1.375
Piattaforma stradale	0.000
Anticapillare	0.000
Vegetale	0.433
Fossi	0.000
Cordolo	0.024
Cunetta	0.077
Scotico	0.000
Semina	0.006

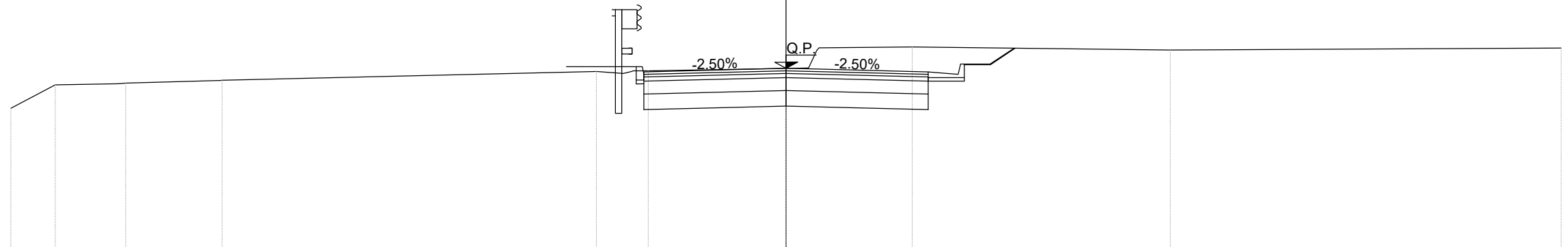
NV26 - TRATTO 2  
 Sezione N.: 16  
 Progressiva: 0+287.88



PROGRESSIVE TERRENO	-15.00	-14.59	-12.02	-9.37	-7.89	-3.82	-1.00	0.00	2.02	3.79	6.11	9.05	-15.00		
DISTANZE PARZIALI TERRENO		2.09	2.16		3.14	2.82		2.02	1.02	2.26	2.41	5.95			
QUOTE TERRENO	-92.72	-92.72	-92.70	-92.68	-93.03	-93.01	-93.09	-93.13	-93.17	-93.22	-93.29	-93.26	-93.41		
PROGRESSIVE PROGETTO						-4.69	-4.25	-2.85	-2.75	0.00	2.75	3.33	3.45	3.95	4.02
DIST.PARZIALI PROGETTO						0.44	1.40	2.75	2.75	0.58					
QUOTE PROGETTO						-92.99	-93.29	-93.29	-93.19	-93.12	-93.05	-93.00	-93.20	-93.20	-93.24

Materiale	Area (m <sup>2</sup> )
Sterro	5.815
Rilevato	0.000
Usura	0.275
Binder	0.275
Base	0.440
Sottofondo	1.375
Piattaforma stradale	1.650
Anticapillare	0.000
Vegetale	0.000
Fossi	0.000
Cordolo	0.037
Cunetta	0.077
Scotico	0.000
Semina	0.013

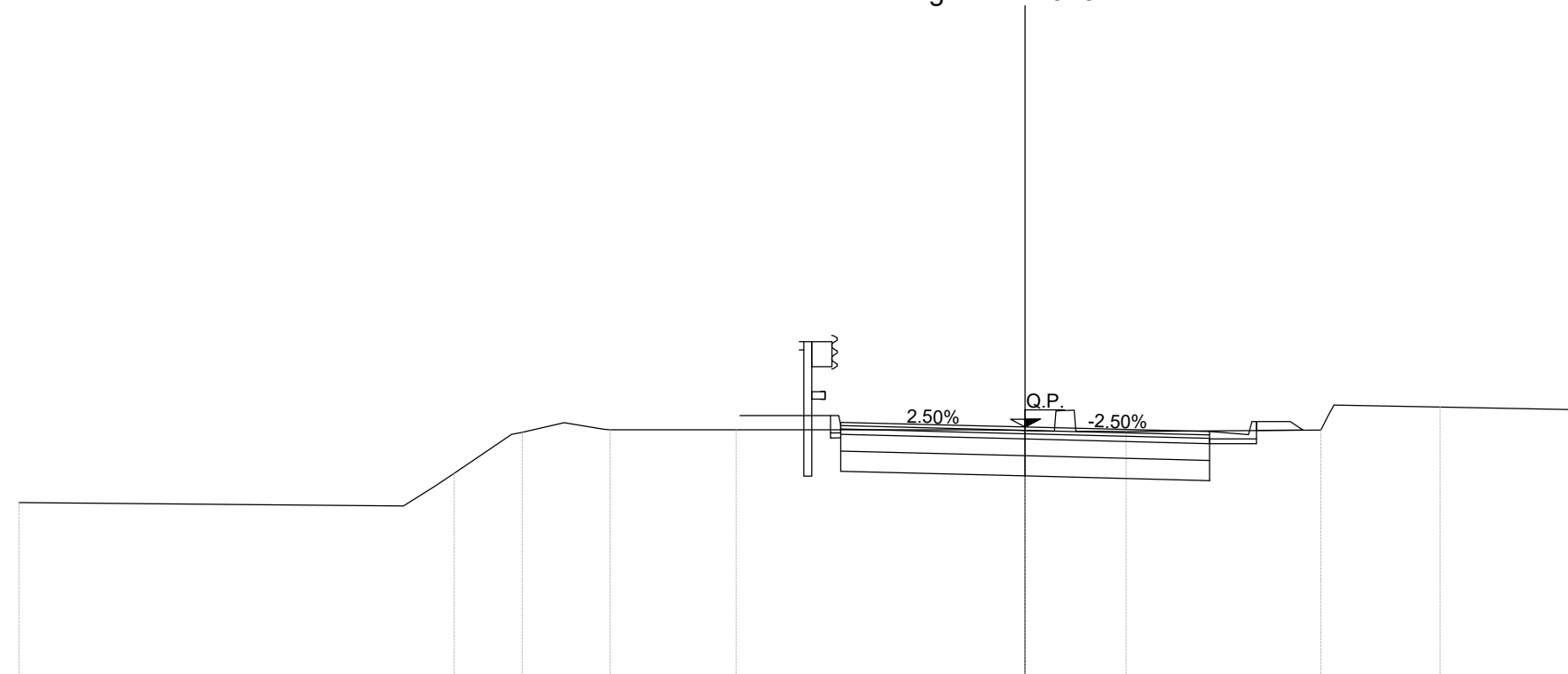
**NV26 - TRATTO 2**  
 Sezione N.: 17  
 Progressiva: 0+320.74



	-15.00	-14.14	-12.78	-10.91	-3.67	-2.67	0.00	2.44	7.44	-15.00			
PROGRESSIVE TERRENO													
DISTANZE PARZIALI TERRENO		1.21	1.83	7.24	2.67	1.80	4.99	7.56					
QUOTE TERRENO	-92.70	-93.16	-93.19	-93.24	-93.41	-93.42	-93.47	-93.88	-93.83	-93.86			
PROGRESSIVE PROGETTO					-4.25	-2.90	-2.75	0.00	2.75	3.33	3.45	3.95	4.41
DIST.PARZIALI PROGETTO					1.35	2.75	2.75	0.58	0.46				
QUOTE PROGETTO					-93.51	-93.51	-93.41	-93.47	93.41	93.36	93.56	93.56	93.86

Materiale	Area (m <sup>2</sup> )
Sterro	4.041
Rilevato	0.000
Usura	0.275
Binder	0.275
Base	0.440
Sottofondo	1.375
Piattaforma stradale	1.650
Anticapillare	0.000
Vegetale	0.079
Fossi	0.000
Cordolo	0.037
Cunetta	0.077
Scotico	0.000
Semina	0.000

**NV26 - TRATTO 2**  
 Sezione N.: 18  
 Progressiva: 0+347.41

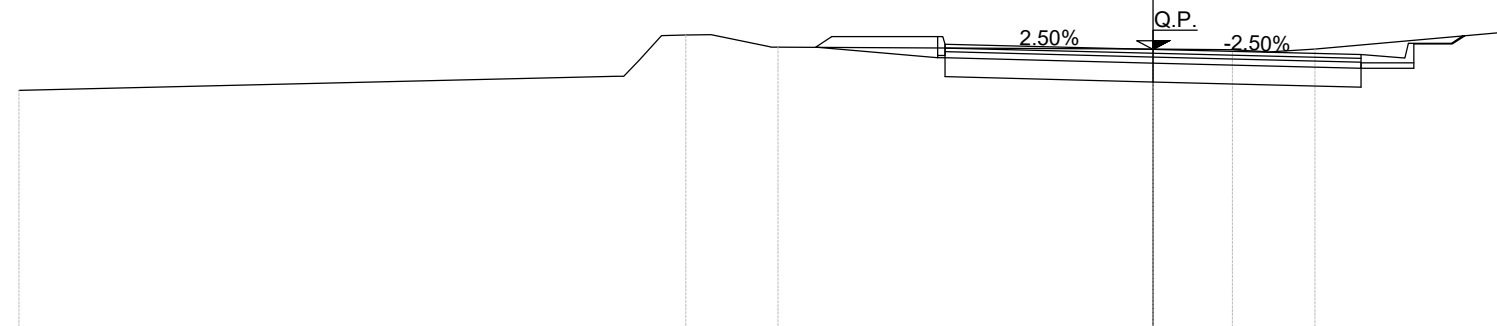


scala 1:100 Q.rif. 90.00

PROGRESSIVE TERRENO	-15.00	-8.51	-7.50	-6.19	-4.30		1.50	4.41	6.19	8.38		
DISTANZE PARZIALI TERRENO	5.73	0.86	1.88	3.48		2.87	1.58	2.19				
QUOTE TERRENO	-92.60	-93.04	-93.65	-93.68	-93.68	-93.67	-93.66	-93.68	-94.02	-93.98		
PROGRESSIVE PROGETTO				-4.25	-2.90	-2.75	0.00	2.75	3.33	3.45	3.95	4.14
DIST.PARZIALI PROGETTO				1.35	2.75	2.75	0.58	0.50				
QUOTE PROGETTO				-93.89	-93.89	-93.79	-93.73	93.66	93.61	93.81	93.81	93.68

Materiale	Area (m <sup>2</sup> )
Sterro	2.781
Rilevato	0.000
Usura	0.275
Binder	0.275
Base	0.440
Sottofondo	1.375
Piattaforma stradale	0.000
Anticapillare	0.000
Vegetale	0.322
Fossi	0.000
Cordolo	0.024
Cunetta	0.077
Scotico	0.000
Semina	0.008

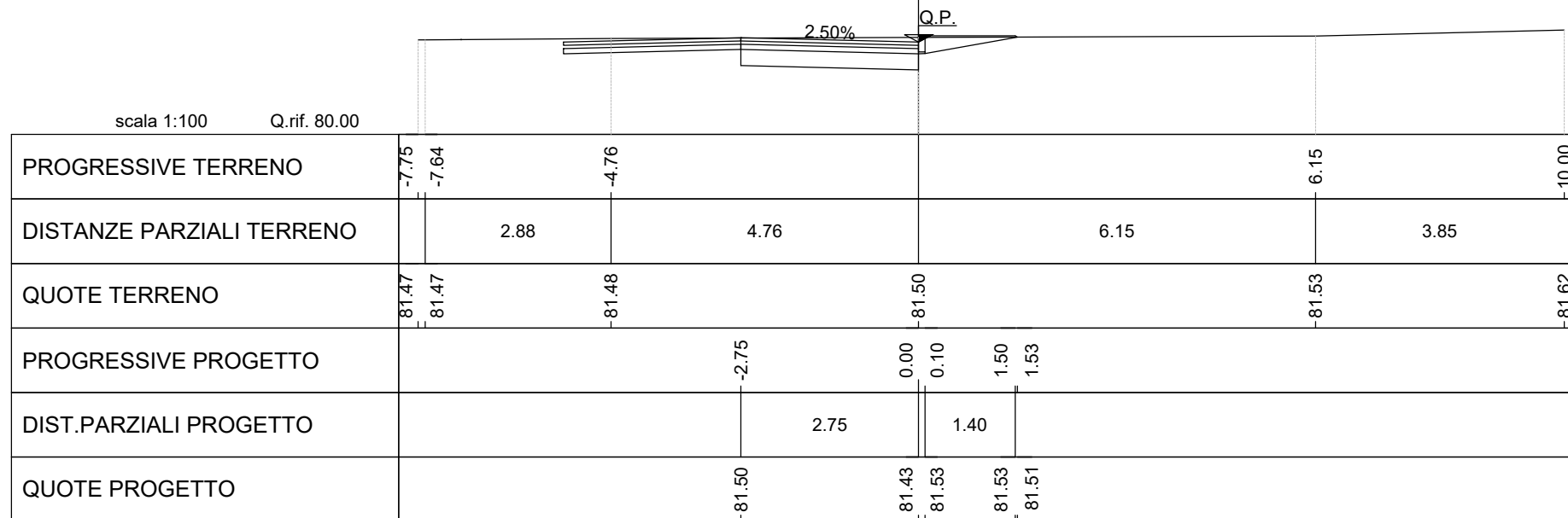
**NV26 - TRATTO 2**  
 Sezione N.: 19  
 Progressiva: 0+369.52



	-15.00	-6.18	-4.96	0.00	1.05	2.14	4.72					
PROGRESSIVE TERRENO	-15.00	-6.18	-4.96	0.00	1.05	2.14	4.72					
DISTANZE PARZIALI TERRENO	7.90	4.96	1.05	2.58								
QUOTE TERRENO	-93.16	-93.89	-93.73	-93.71	-93.70	-93.71	-93.94					
PROGRESSIVE PROGETTO			-4.46	-4.25	-2.85	-2.75	0.00	2.75	3.33	3.45	3.95	4.09
DIST.PARZIALI PROGETTO			1.40	2.75	2.75	0.58	0.50					
QUOTE PROGETTO			93.73	93.87	93.87	93.77	93.70	93.64	93.59	93.79	93.79	93.88

NV26 INTERS. N  
 Sezione N.: 1  
 Progressiva: 0+000.00


Materiale	Area (m <sup>2</sup> )
Sterro	1.477
Rilevato	0.000
Usura	0.137
Binder	0.137
Base	0.220
Sottofondo	0.687
Piattaforma stradale	0.000
Vegetale	0.214
Cordolo	0.024
Cunetta	0.000
Semina	0.000



**NV26 INTERS. N**  
 Sezione N.: 2  
 Progressiva: 0+007.00

Materiale	Area (m <sup>2</sup> )
Sterro	3.765
Rilevato	0.000
Usura	0.240
Binder	0.240
Base	0.385
Sottofondo	1.202
Piattaforma stradale	0.000
Vegetale	0.000
Cordolo	0.000
Cunetta	0.077
Semina	0.009

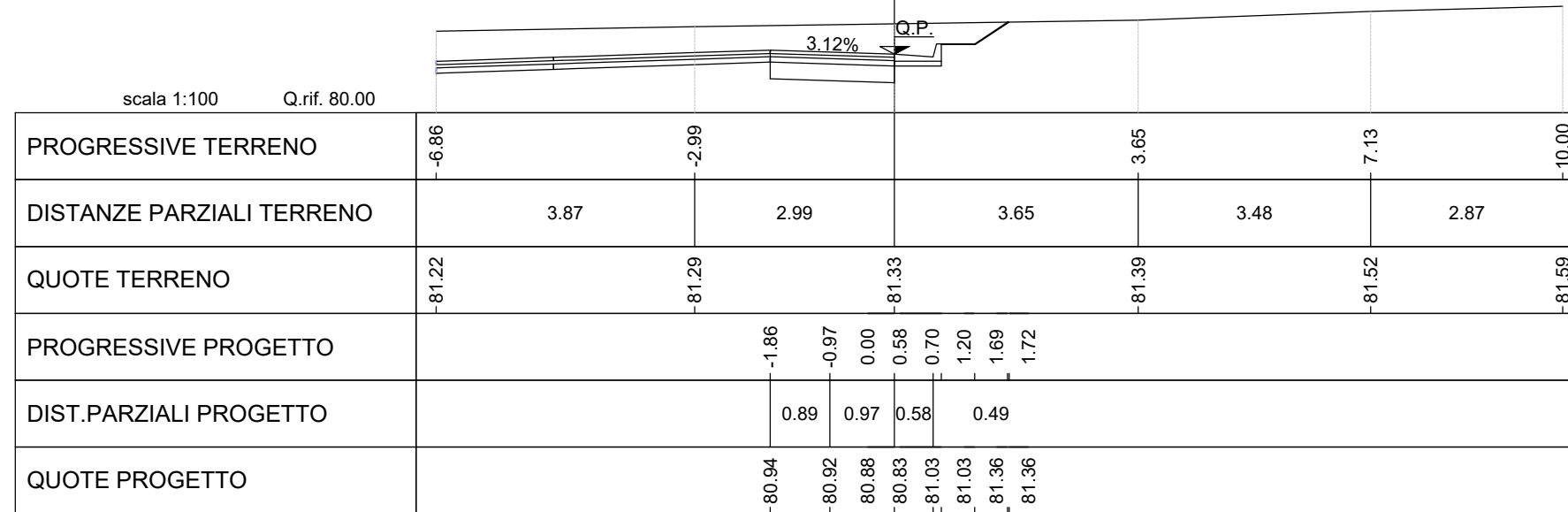
scala 1:100    Q.rif. 80.00



PROGRESSIVE TERRENO	-9.81					3.32	4.91	-10.00		
DISTANZE PARZIALI TERRENO		9.81				3.32	1.59	5.09		
QUOTE TERRENO	-81.25					-81.38	-81.42	-81.44	-81.59	
PROGRESSIVE PROGETTO		-4.81		-1.15	0.00	0.58	0.70	1.20	1.44	1.46
DIST.PARZIALI PROGETTO			3.66		1.15	0.58	0.50			
QUOTE PROGETTO		-81.08		-81.08	81.09	81.04	-81.24	81.24	-81.40	81.40

NV26 INTERS. N  
 Sezione N.: 3  
 Progressiva: 0+014.00

Materiale	Area (m <sup>2</sup> )
Sterro	2.232
Rilevato	0.000
Usura	0.093
Binder	0.093
Base	0.149
Sottofondo	0.464
Piattaforma stradale	0.000
Vegetale	0.000
Cordolo	0.000
Cunetta	0.077
Semina	0.013






NV26 INTERS. N  
 Sezione N.: 4  
 Progressiva: 0+020.00

Materiale	Area (m <sup>2</sup> )
Sterro	0.609
Rilevato	0.000
Usura	0.000
Binder	0.000
Base	0.000
Sottofondo	0.000
Piattaforma stradale	0.000
Vegetale	0.000
Cordolo	0.000
Cunetta	0.077
Semina	0.013

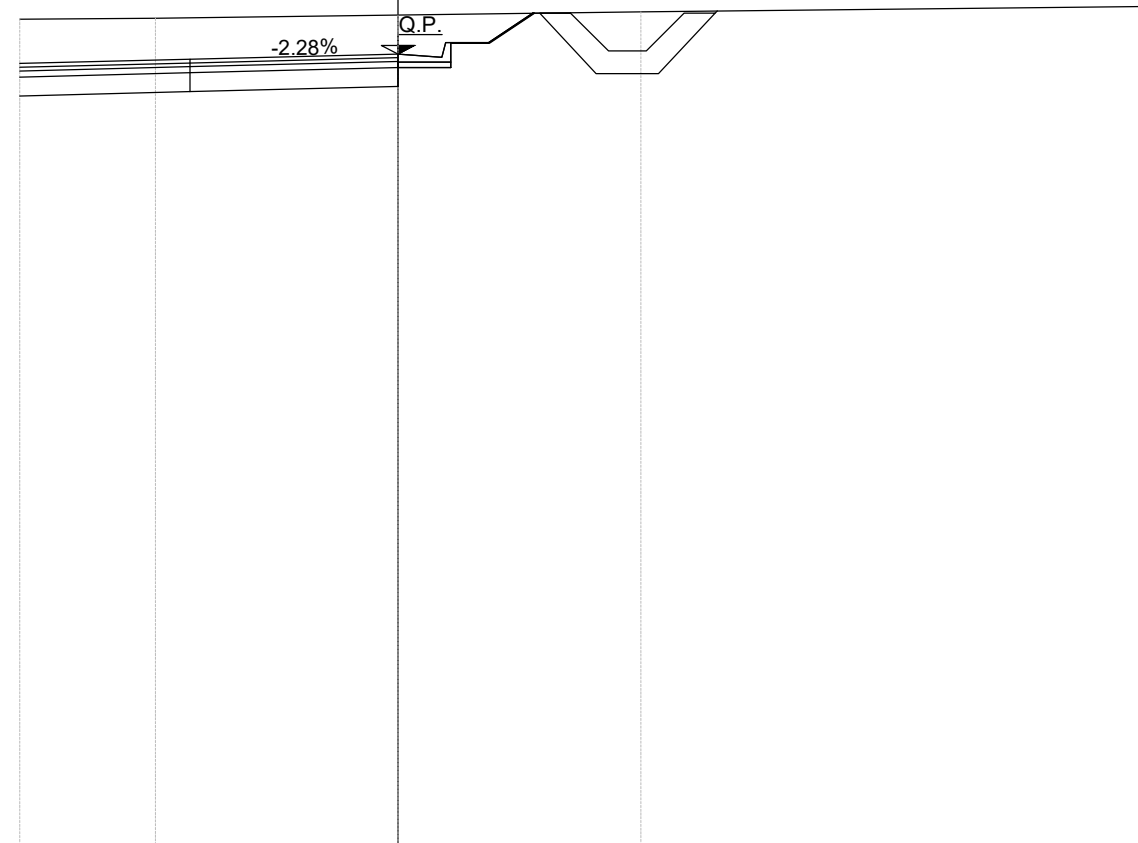
scala 1:100 Q.rif. 80.00



PROGRESSIVE TERRENO	-5.00	0.00	7.67	-10.00
DISTANZE PARZIALI TERRENO	4.30	7.67	2.33	
QUOTE TERRENO	-81.26	-81.35	-81.57	-81.61
PROGRESSIVE PROGETTO		0.00	0.58	0.70
DIST.PARZIALI PROGETTO		0.58	0.50	0.44
QUOTE PROGETTO		80.95	80.95	80.90
			81.10	81.10
			81.39	81.40

**NV26 INTERS. S**  
 Sezione N.: 1  
 Progressiva: 0+001.00

Materiale	Area (m <sup>2</sup> )
Sterro	0.792
Rilevato	0.000
Usura	0.000
Binder	0.000
Base	0.000
Sottofondo	0.000
Piattaforma stradale	0.000
Vegetale	0.000
Fossi	1.296
Cordolo	0.000
Cunetta	0.077
Semina	0.015



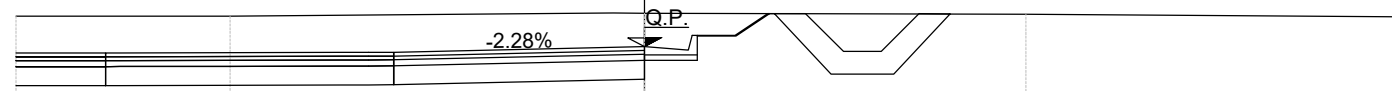
scala 1:100    Q.rif. 70.00

PROGRESSIVE TERRENO	-5.00	-3.21	0.00	3.21	10.00
DISTANZE PARZIALI TERRENO	1.79	3.21	3.21	6.79	
QUOTE TERRENO	-80.97	-80.99	-81.03	-81.07	-81.14
PROGRESSIVE PROGETTO			0.00	0.58	0.70
DIST.PARZIALI PROGETTO			0.58	0.58	
QUOTE PROGETTO			-80.51	-80.46	-80.66
			-80.66	-81.05	

**NV26 INTERS. S**  
 Sezione N.: 2  
 Progressiva: 0+008.25

Materiale	Area (m <sup>2</sup> )
Sterro	3.628
Rilevato	0.000
Usura	0.166
Binder	0.166
Base	0.265
Sottofondo	0.829
Piattaforma stradale	0.000
Vegetale	0.000
Fossi	1.257
Cordolo	0.000
Cunetta	0.077
Semina	0.012

scala 1:100 Q.rif. 80.00

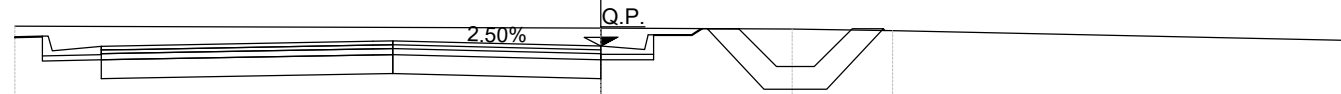


PROGRESSIVE TERRENO	-8.31	-5.48				5.04		-10.00			
DISTANZE PARZIALI TERRENO	2.84	5.07			5.04	4.96					
QUOTE TERRENO	-81.18	-81.18			-81.22	-81.21		-81.17			
PROGRESSIVE PROGETTO			-3.31	-2.14	-1.56	0.00	0.58	0.70	1.20	1.63	1.66
DIST.PARZIALI PROGETTO			1.17	0.57	1.56	0.58	0.43				
QUOTE PROGETTO			-80.70	-80.73	-80.74	80.78	80.73	80.93	80.93	81.22	81.22

NV26 INTERS. S  
 Sezione N.: 3  
 Progressiva: 0+015.49

Materiale	Area (m <sup>2</sup> )
Sterro	2.090
Rilevato	0.000
Usura	0.137
Binder	0.137
Base	0.220
Sottofondo	0.687
Piattaforma stradale	0.000
Vegetale	0.000
Fossi	1.246
Cordolo	0.000
Cunetta	0.077
Semina	0.007

scala 1:100      Q.rif. 80.00

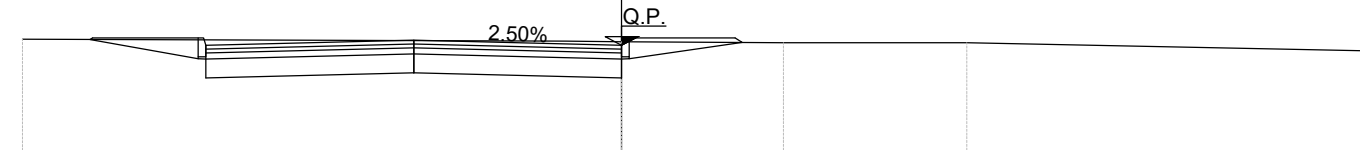


PROGRESSIVE TERRENO	-7.75			2.53	3.86		-10.00
DISTANZE PARZIALI TERRENO		7.75		2.53	1.33		6.14
QUOTE TERRENO	-81.39			-81.37	-81.36	-81.33	-81.20
PROGRESSIVE PROGETTO		-2.75		0.00	0.58	0.70	1.20
DIST.PARZIALI PROGETTO			2.75		0.58		
QUOTE PROGETTO		-81.20		81.13	-81.08	-81.28	81.28
					-81.36		81.36

**NV26 INTERS. S**  
 Sezione N.: 4  
 Progressiva: 0+021.51

Materiale	Area (m <sup>2</sup> )
Sterro	1.436
Rilevato	0.000
Usura	0.137
Binder	0.137
Base	0.220
Sottofondo	0.687
Piattaforma stradale	0.000
Vegetale	0.250
Fossi	0.000
Cordolo	0.024
Cunetta	0.000
Semina	0.000

scala 1:100    Q.rif. 80.00



PROGRESSIVE TERRENO	-7.93	0.00	2.14	4.56	-10.00
DISTANZE PARZIALI TERRENO	7.19	2.14	2.42	5.44	
QUOTE TERRENO	-81.51	-81.48	-81.47	-81.47	-81.35
PROGRESSIVE PROGETTO	-2.75	0.00	1.50	1.59	
DIST.PARZIALI PROGETTO	2.75	1.40			
QUOTE PROGETTO	-81.50	81.43	81.53	81.53	81.47